


SECRETARIA DE ESTADO DA SAUDE DE ALAGOAS
SUPERINTENDÊNCIA DE ATENÇÃO À SAÚDE
ASSESSORIA DA SUPERINTENDÊNCIA PARA ATENÇÃO A SAÚDE E AÇÕES ESTRATÉGICAS
GERÊNCIA DE ATENÇÃO PRIMÁRIA
SUPERVISÃO DE ACOMPANHAMENTO E AVALIAÇÃO

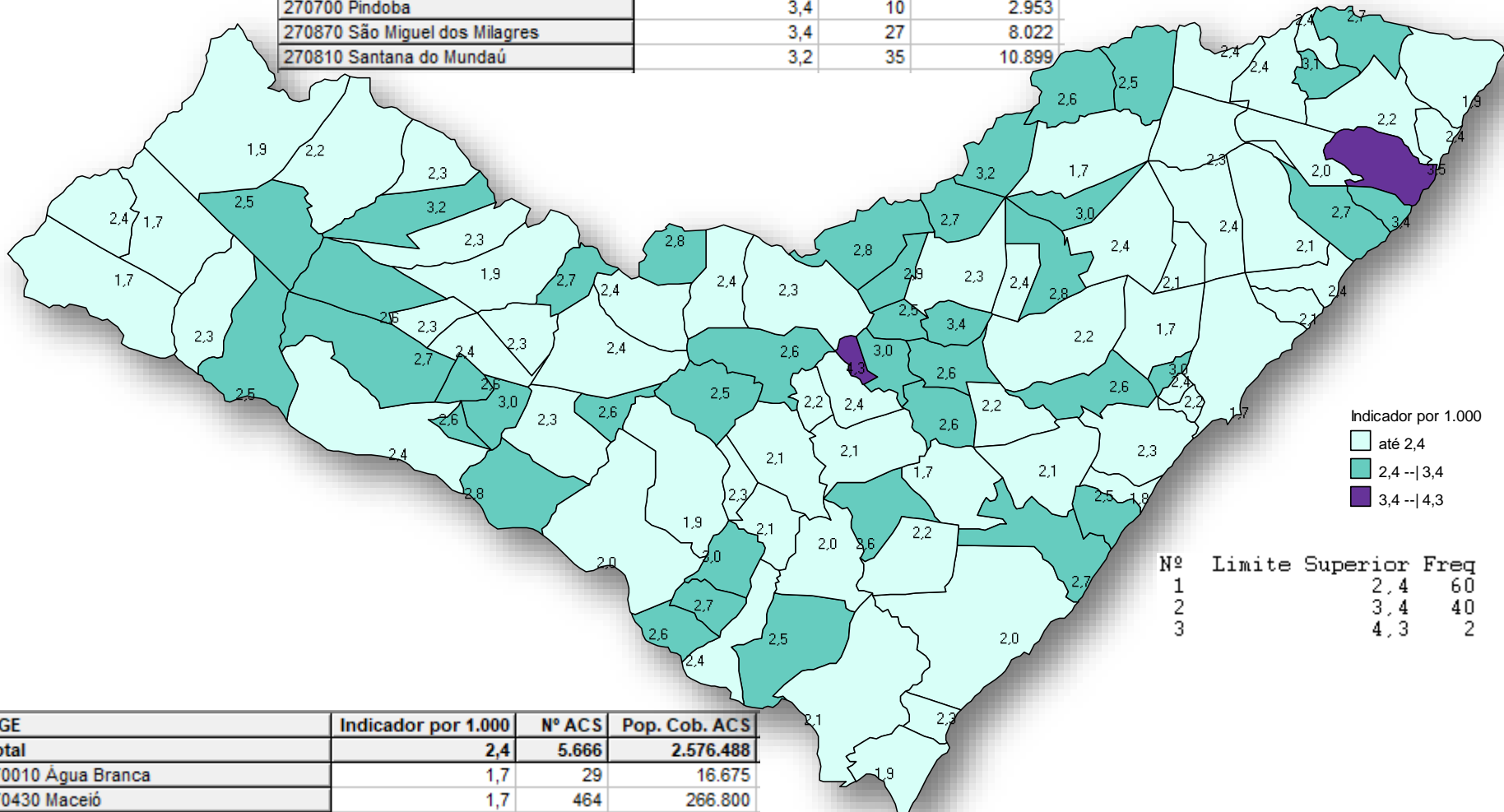


Indicador de Cobertura 2018-04



Indicador dos ACS em Alagoas – (2018-04) - ESF

IBGE	Indicador por 1.000	Nº ACS	Pop. Cob. ACS
Total	2,4	5.666	2.576.488
270080 Belém	4,3	19	4.453
270740 Porto de Pedras	3,5	28	7.965
270700 Pindoba	3,4	10	2.953
270870 São Miguel dos Milagres	3,4	27	8.022
270810 Santana do Mundaú	3,2	35	10.899




Indicador por 1.000

- até 2,4
- 2,4 --|3,4
- 3,4 --|4,3

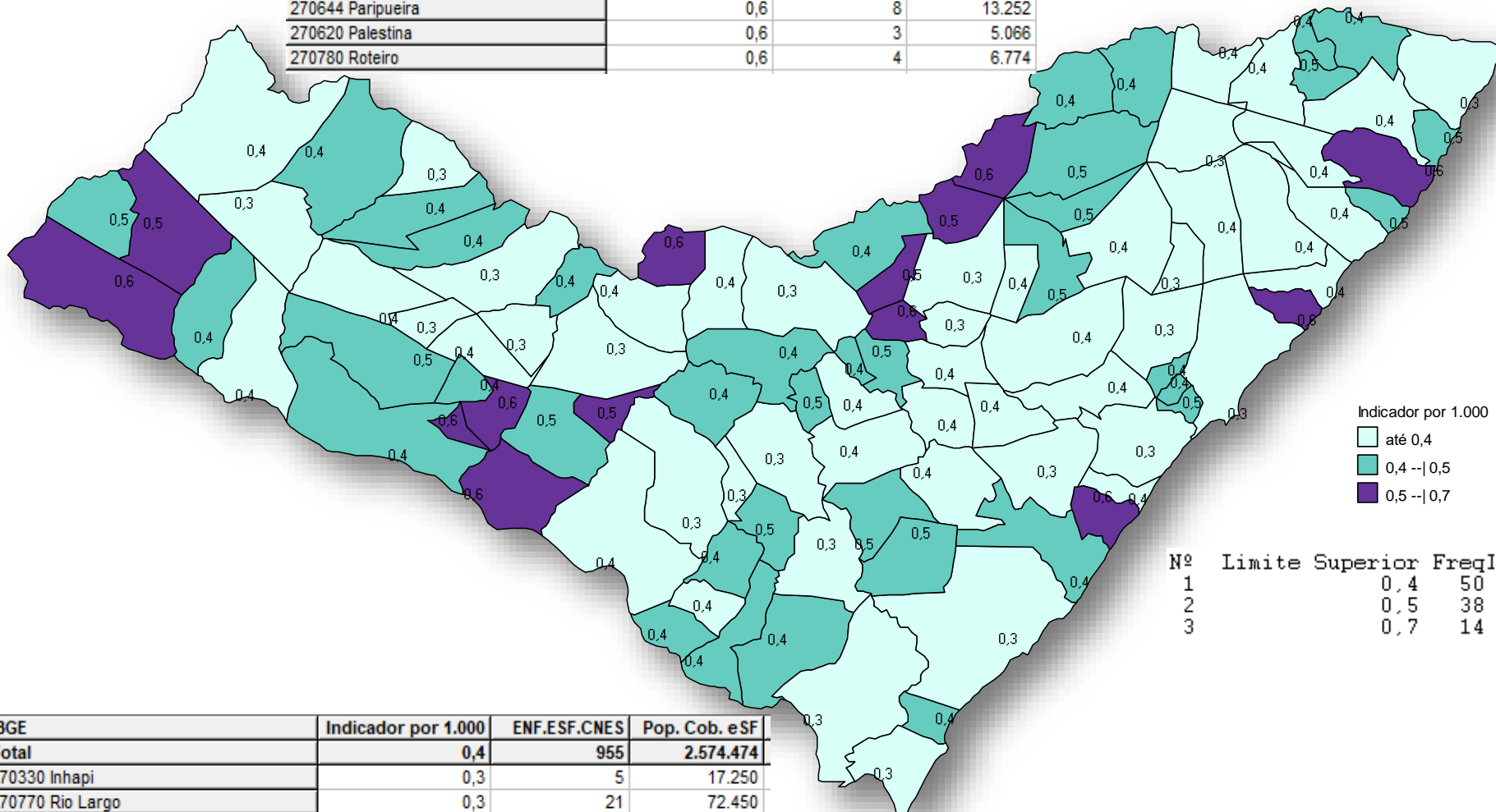
Nº	Limite Superior	Freq
1	2,4	60
2	3,4	40
3	4,3	2

IBGE	Indicador por 1.000	Nº ACS	Pop. Cob. ACS
Total	2,4	5.666	2.576.488
270010 Água Branca	1,7	29	16.675
270430 Maceió	1,7	464	266.800
270240 Delmiro Gouveia	1,7	57	32.775
270140 Campo Alegre	1,7	94	54.050
270770 Rio Largo	1,7	115	66.125



Indicador Grupo Enfermagem Alagoas – (2018-04) - ESF

IBGE	Indicador por 1.000	ENF.ESF.CNES	Pop. Cob. eSF
Total	0,4	955	2.574.474
270740 Porto de Pedras	0,6	5	7.965
270240 Delmiro Gouveia	0,6	17	27.600
270644 Paripueira	0,6	8	13.252
270620 Palestina	0,6	3	5.066
270780 Roteiro	0,6	4	6.774




Indicador por 1.000

- até 0,4
- 0,4 --|0,5
- 0,5 --|0,7

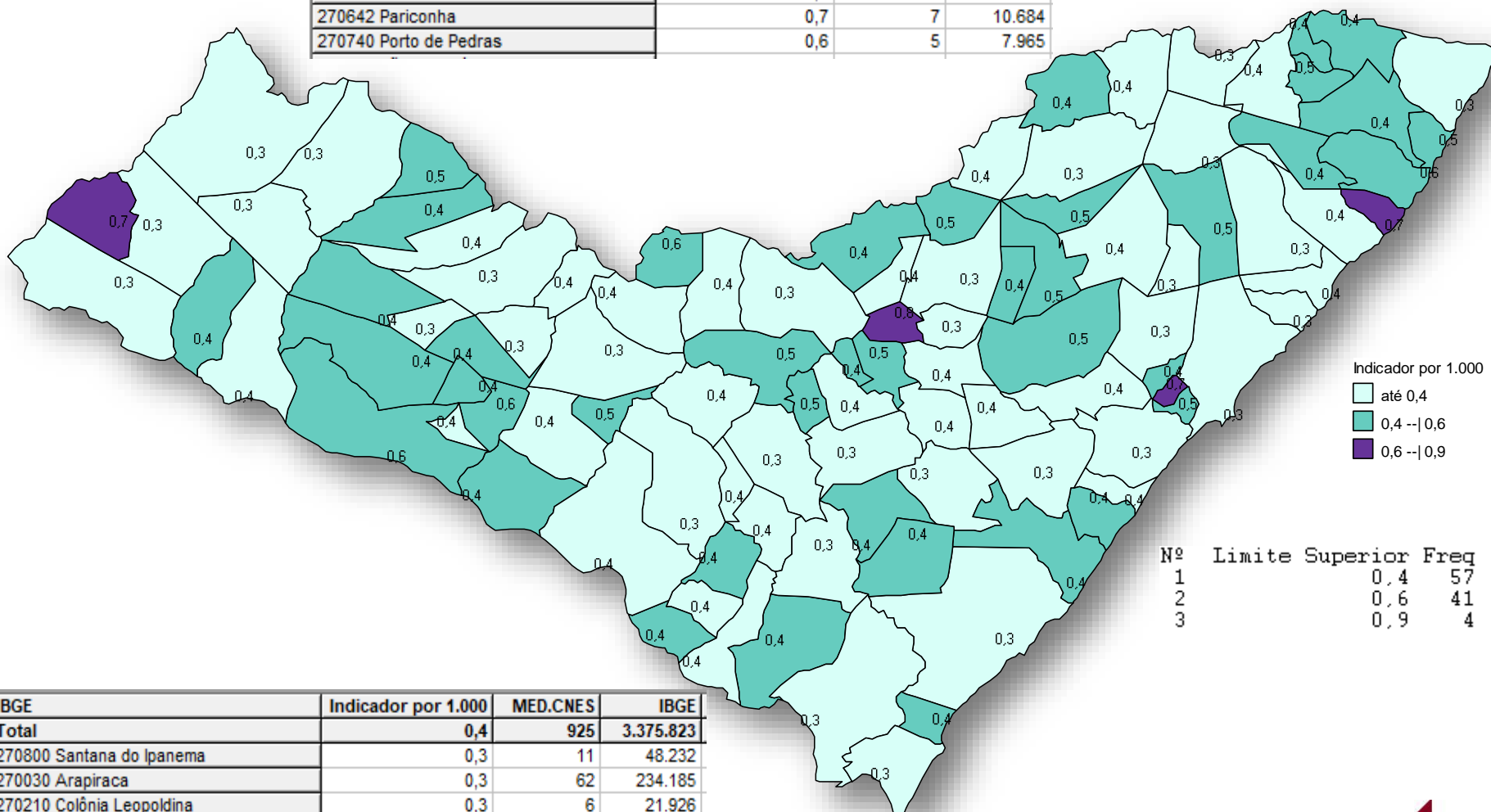
Nº	Limite Superior	Freqü
1	0,4	50
2	0,5	38
3	0,7	14

IBGE	Indicador por 1.000	ENF.ESF.CNES	Pop. Cob. eSF
Total	0,4	955	2.574.474
270330 Inhapi	0,3	5	17.250
270770 Rio Largo	0,3	21	72.450
270860 São Miguel dos Campos	0,3	18	61.827
270230 Coruripe	0,3	17	57.498
270630 Palmeira dos Índios	0,3	22	74.208




Indicador Grupo Médico Alagoas – (2018-04) - ESF

IBGE	Indicador por 1.000	MED.CNES	IBGE
Total	0,4	925	3.375.823
270490 Mar Vermelho	0,8	3	3.579
270870 São Miguel dos Milagres	0,7	6	8.022
270790 Santa Luzia do Norte	0,7	5	7.386
270642 Pariconha	0,7	7	10.684
270740 Porto de Pedras	0,6	5	7.965



IBGE	Indicador por 1.000	MED.CNES	IBGE
Total	0,4	925	3.375.823
270800 Santana do Ipanema	0,3	11	48.232
270030 Arapiraca	0,3	62	234.185
270210 Colônia Leopoldina	0,3	6	21.926
270770 Rio Largo	0,3	21	76.019
270010 Água Branca	0,3	5	20.467



Indicador de Cobertura 2018-04

Marcony Ferraz

Marconyf@saude.al.gov.br

marconyf@gmail.com

82 98870-3690

Obrigado

