

**Informe Epidemiológico**

**23 DE MAIO DE 2020**

**Nº 78**

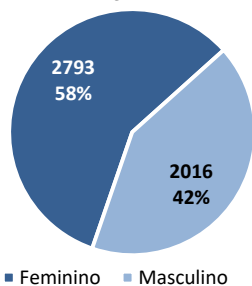
**Tabela 1** – Frequência de casos segundo classificação operacional para COVID-19. Alagoas, 2020.

| Casos Notificados | Em investigação |             | Casos Confirmados |             | Casos Descartados |             | Óbito/Letalidade |             |
|-------------------|-----------------|-------------|-------------------|-------------|-------------------|-------------|------------------|-------------|
|                   | Quantidade      | Porcentagem | Quantidade        | Porcentagem | Quantidade        | Porcentagem | Quantidade       | Porcentagem |
| 9.423             | 1.427           | 15,1%       | 5.630             | 59,7%       | 2.366             | 25,1%       | 301              | 5,3%        |

Fonte: CIEVS/AL dados em 23/5/2020.

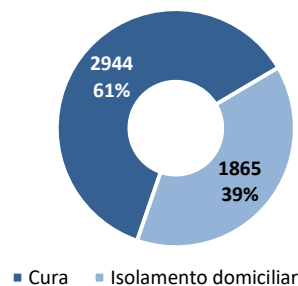
**SÍNDROME GRIPAL (SG)**

**Gráfico 1** – Casos confirmados de SG com confirmação laboratorial para COVID-19, segundo sexo. Alagoas, 2020.



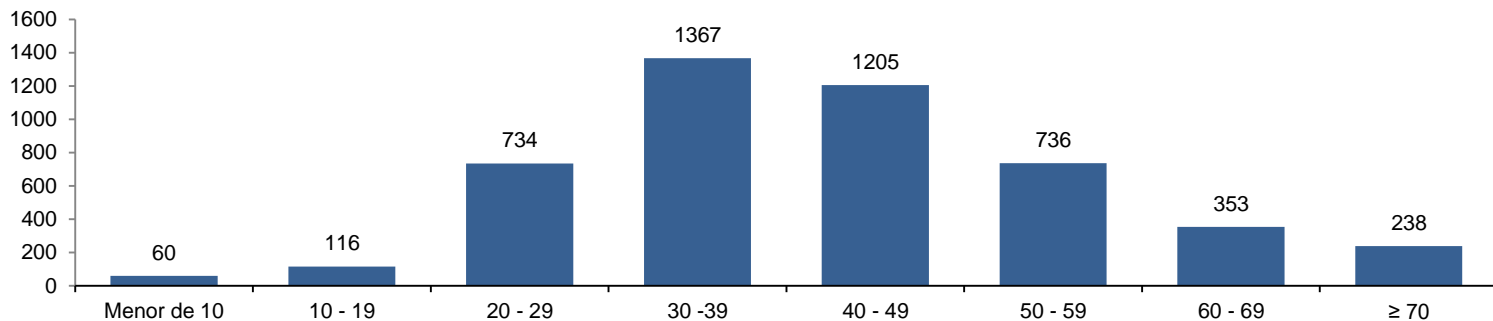
Fonte: CIEVS/AL dados em 23/5/2020.

**Gráfico 2** – Frequência de casos confirmados de SG por COVID-19, segundo evolução. Alagoas, 2020.



Fonte: CIEVS/AL dados em 23/5/2020.

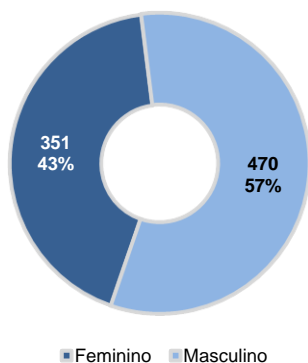
**Gráfico 3** – Casos de SG com confirmação laboratorial para COVID-19, segundo faixa etária. Alagoas, 2020.



Fonte: CIEVS/AL dados em 23/5/2020.

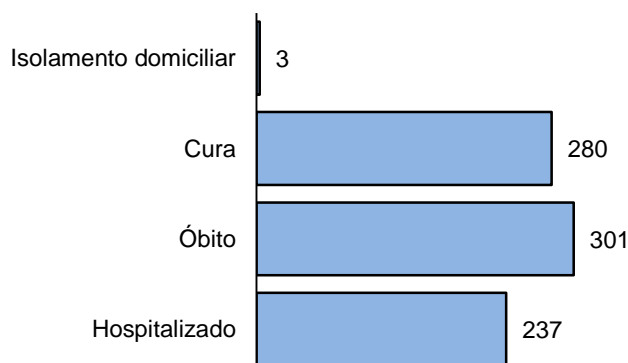
**SÍNDROME RESPIRATÓRIA AGUDA GRAVE (SRAG)**

**Gráfico 4** – Casos confirmados de SRAG com confirmação laboratorial para COVID-19, segundo sexo. Alagoas, 2020.



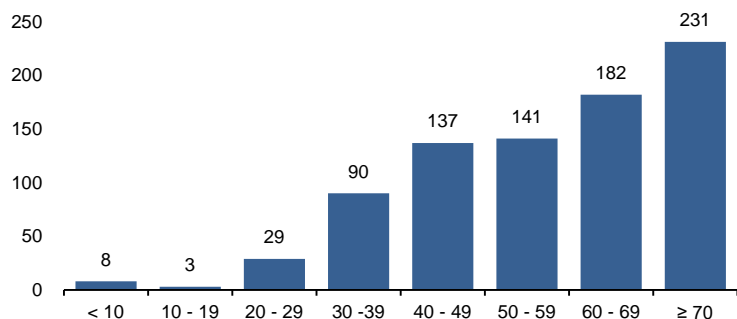
Fonte: CIEVS/AL dados em 22/5/2020.

**Gráfico 5** – Frequência de casos confirmados de SRAG por COVID-19, segundo evolução. Alagoas, 2020.



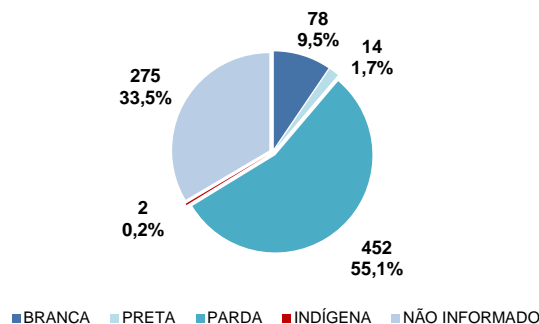
Fonte: CIEVS/AL dados em 23/5/2020.

**Gráfico 6** – Frequência da faixa etária dos casos confirmados de SRAG por COVID-19. Alagoas, 2020.



Fonte: CIEVS/AL dados em 23/5/2020.

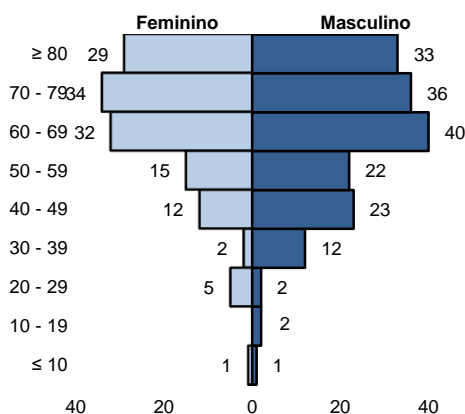
**Gráfico 7** – Frequência de casos confirmados de SRAG por COVID-19, segundo raça/cor. Alagoas, 2020.



Fonte: CIEVS/AL dados em 23/5/2020.

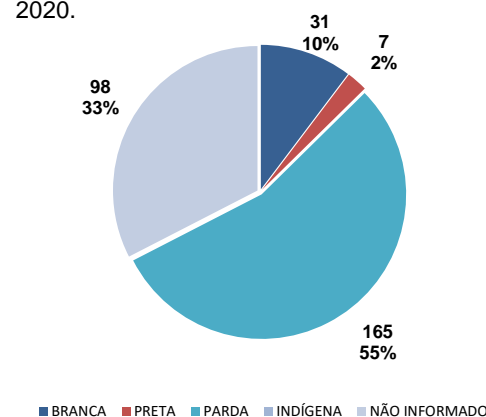
## ÓBITOS CONFIRMADOS

**Gráfico 8** – Pirâmide etária dos óbitos confirmados por COVID-19, segundo sexo. Alagoas, 2020.



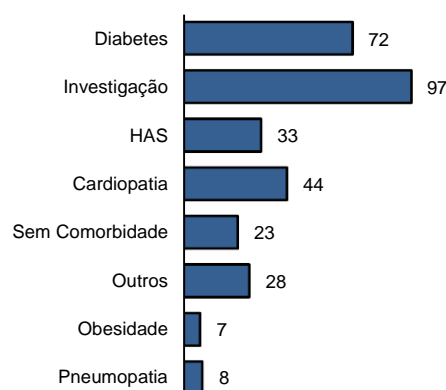
Fonte: CIEVS/AL dados em 23/5/2020.

**Gráfico 9** – Frequência de óbitos confirmados por COVID-19, segundo raça/cor. Alagoas, 2020.



Fonte: CIEVS/AL dados em 23/5/2020.

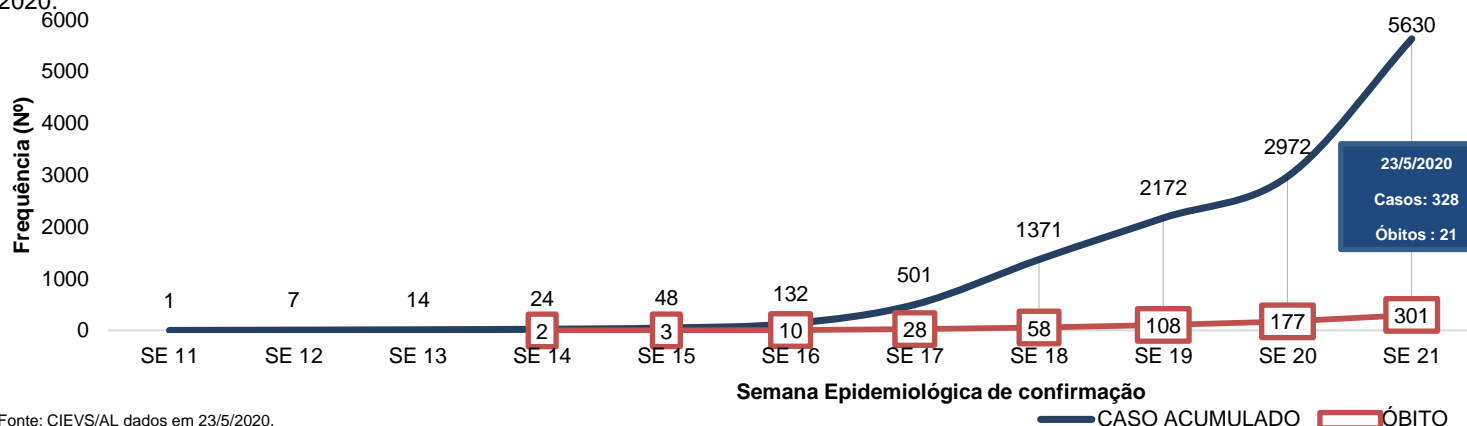
**Gráfico 10** – Frequência dos óbitos confirmados por COVID-19, segundo comorbidade. Alagoas, 2020.



Fonte: CIEVS/AL dados em 23/5/2020.

## EVOLUÇÃO DE CASOS E ÓBITOS

**Gráfico 11** – Frequência de casos confirmados cumulativamente e óbitos segundo semana epidemiológica de confirmação. Alagoas, 2020.



Fonte: CIEVS/AL dados em 23/5/2020.

23/5/2020  
Casos: 328  
Óbitos: 21

## TESTES LABORATORIAIS

### ESTOQUE DE TESTES LABORATORIAIS DA COVID-19 PARA DIAGNÓSTICO NA POPULAÇÃO:

- ▶ (RT-PCR): 23.010 reações;
- ▶ Teste Rápido (TR) Ministério da Saúde: 24.869 testes;
- ▶ Teste Rápido (TR) adquiridos pelo Governo de Alagoas: 15.624.

## PROFISSIONAIS DA SAÚDE

Profissionais da Saúde Notificados: 3.073

Profissionais da Saúde Confirmados: 1.001

Percentual de confirmados: 32,6%

Fonte: e-SUS VE dados em 23/5/2020.

23 DE MAIO DE 2020

Nº 78

## DISTRIBUIÇÃO ESPACIAL

Figura 1 – Distribuição espacial dos casos e óbitos confirmados por COVID-19, segundo município de residência. Alagoas, 2020.

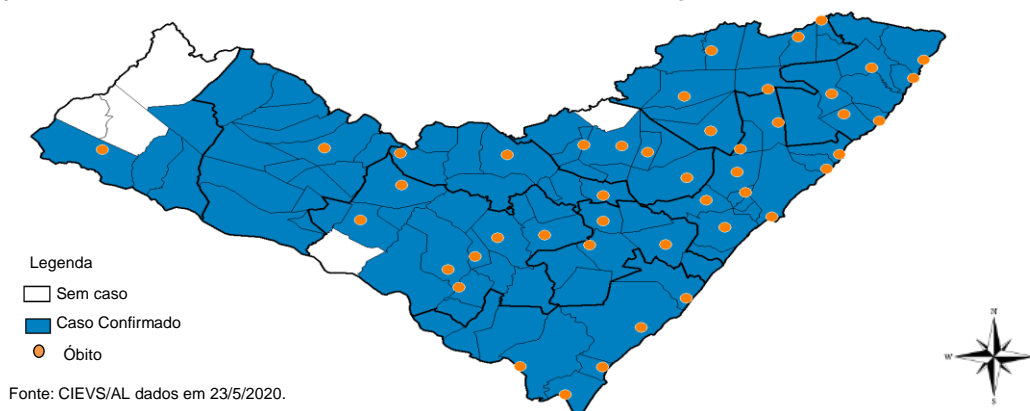


Tabela 3 – Frequência de casos e óbitos confirmados de COVID-19, segundo município de residência. Alagoas, 2020.

| MUNICÍPIO DE RESIDÊNCIA | CASOS CONFIRMADOS | ÓBITOS CONFIRMADOS | MUNICÍPIO DE RESIDÊNCIA | CASOS CONFIRMADOS | ÓBITOS CONFIRMADOS |
|-------------------------|-------------------|--------------------|-------------------------|-------------------|--------------------|
| Anadia                  | 16                | 1                  | Matriz do Camaragibe    | 9                 | 1                  |
| Arapiraca               | 150               | 7                  | Messias                 | 8                 | 1                  |
| Atalaia                 | 43                | 2                  | Minador do Negrão       | 1                 | -                  |
| Barra de Santo Antônio  | 12                | 1                  | Monteirópolis           | 4                 | -                  |
| Barra de São Miguel     | 9                 | -                  | Murici                  | 68                | 2                  |
| Batalha                 | 7                 | 1                  | Novo Lino               | 1                 | 1                  |
| Belém                   | 1                 | -                  | Olho D'Água das Flores  | 9                 | -                  |
| Boca da Mata            | 19                | 1                  | Olho D'Água do Casado   | 5                 | -                  |
| Branquinha              | 5                 | -                  | Olho D'Água do Grande   | 1                 | -                  |
| Cacimbinhas             | 6                 | 1                  | Oliveira                | 2                 | -                  |
| Cajueiro                | 5                 | 1                  | Ouro Branco             | 6                 | -                  |
| Campestre               | 15                | 3*                 | Palestina               | 1                 | -                  |
| Campo Alegre            | 19                | 1                  | Palmeira dos Índios     | 77                | 3                  |
| Campo Grande            | 9                 | 1                  | Pão de Açúcar           | 12                | 1                  |
| Canapi                  | 1                 | -                  | Paripueira              | 16                | 3                  |
| Capela                  | 21                | -                  | Passo de Camaragibe     | 16                | 1                  |
| Carneiros               | 7                 | -                  | Paulo Jacinto           | 10                | 2                  |
| Coité do Noia           | 4                 | -                  | Penedo                  | 18                | 2                  |
| Colônia Leopoldina      | 15                | -                  | Piaçabuçu               | 12                | 3                  |
| Coqueiro Seco           | 17                | -                  | Pilar                   | 63                | 4                  |
| Coruripe                | 64                | 6                  | Pindoba                 | 6                 | -                  |
| Craíbas                 | 16                | -                  | Piranhas                | 2                 | -                  |
| Delmiro Gouveia         | 12                | 2                  | Poço das Trincheiras    | 2                 | -                  |
| Dois Riachos            | 4                 | -                  | Porto Calvo             | 84                | 1                  |
| Estrela de Alagoas      | 1                 | -                  | Porto de Pedras         | 8                 | -                  |
| Feira Grande            | 9                 | -                  | Porto Real do Colégio   | 6*                | 1*                 |
| Feliz Deserto           | 2                 | 1                  | Quebrangulo             | 15                | -                  |
| Flexeiras               | 3                 | 1                  | Rio Largo               | 140               | 6                  |
| Girau do Ponciano       | 18                | -                  | Roteiro                 | 4                 | -                  |
| Ibateguara              | 4                 | 3                  | Santa Luzia do Norte    | 31                | -                  |
| Igaci                   | 1                 | -                  | Santana do Ipanema      | 40                | 3                  |
| Igreja Nova             | 1                 | -                  | Santana do Mundaú       | 1                 | -                  |
| Inhapi                  | 2                 | -                  | São José da Laje        | 46                | -                  |
| Jacaré dos Homens       | 1                 | -                  | São Brás                | 8                 | -                  |
| Jacuípe                 | 4                 | -                  | São José da Tapera      | 8                 | -                  |
| Japaratinga             | 9                 | 1                  | São Luís do Quitunde    | 33                | -                  |
| Jaramataia              | 1                 | -                  | São Miguel dos Campos   | 94                | 1                  |
| Jequiá da Praia         | 52                | 3                  | São Miguel dos Milagres | 19                | 1                  |
| Joaquim Gomes           | 7                 | 3                  | São Sebastião           | 112               | -                  |
| Jundiá                  | 1                 | -                  | Satuba                  | 109               | 4                  |
| Junqueiro               | 55                | -                  | Senador Rui Palmeira    | 2                 | -                  |
| Lagoa da Canoa          | 5                 | 1                  | Tanque D'Arca           | 7                 | -                  |
| Limoeiro de Anadia      | 7                 | 1                  | Taquarana               | 12                | -                  |
| Maceió                  | 3.433             | 193                | Teotônio Vilela         | 52                | 1                  |
| Major Izidoro           | 8                 | 1                  | Traipú                  | 4                 | -                  |
| Mar Vermelho            | 3                 | -                  | União Dos Palmares      | 61                | 8                  |
| Maragogi                | 49                | 4                  | Viçosa                  | 16                | 1                  |
| Maravilha               | 4                 | -                  | <b>Total</b>            | <b>5.599**</b>    | <b>300***</b>      |
| Marechal Deodoro        | 166               | 8                  |                         |                   |                    |
| Maribondo               | 15                | 1                  |                         |                   |                    |

Fonte: CIEVS/AL dados em 23/5/2020

\* Dois (2) Casos/Óbitos ocorridos em outros estados (PE e SE)

\*\* Trinta e dois (32) são residentes em outros estados (DF, PE, RJ, SP, BA e SC)

\*\*\* Três (3) óbitos são residentes de outros estados: São Paulo, Pernambuco e Santa Catarina

TAXA DE INCIDÊNCIA

Tabela 3 – Taxa de incidência (por 100.000 hab.) da COVID-19, segundo município de residência. Alagoas, 2020.

