

Informe Epidemiológico

26 DE MAIO DE 2020

Nº 81

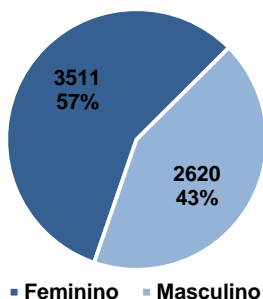
Tabela 1 – Frequência de casos segundo classificação operacional para COVID-19. Alagoas, 2020.

Casos Notificados	Em investigação		Casos Confirmados		Casos Descartados		Óbito/Letalidade	
	Quantidade	Porcentagem	Quantidade	Porcentagem	Quantidade	Porcentagem	Quantidade	Porcentagem
9.926	415	4,2%	7.058	71,1%	2.453	24,7%	352	5,0%

Fonte: CIEVS/AL dados em 26/5/2020.

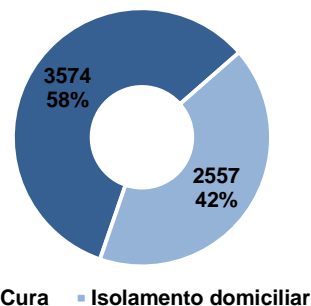
SÍNDROME GRIPAL (SG)

Gráfico 1 – Casos confirmados de SG com confirmação laboratorial para COVID-19, segundo sexo. Alagoas, 2020.



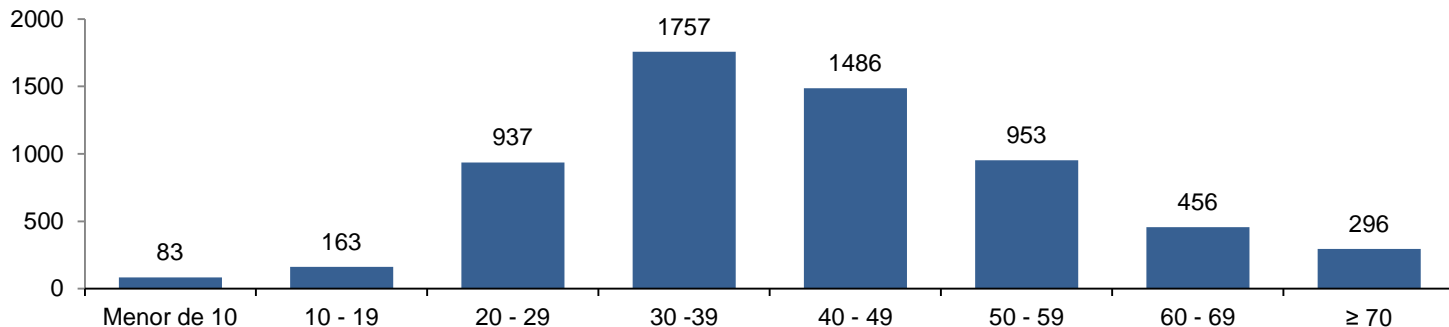
Fonte: CIEVS/AL dados em 26/5/2020.

Gráfico 2 – Frequência de casos confirmados de SG por COVID-19, segundo evolução. Alagoas, 2020.



Fonte: CIEVS/AL dados em 26/5/2020.

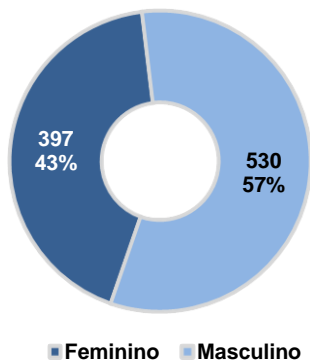
Gráfico 3 – Casos de SG com confirmação laboratorial para COVID-19, segundo faixa etária. Alagoas, 2020.



Fonte: CIEVS/AL dados em 26/5/2020.

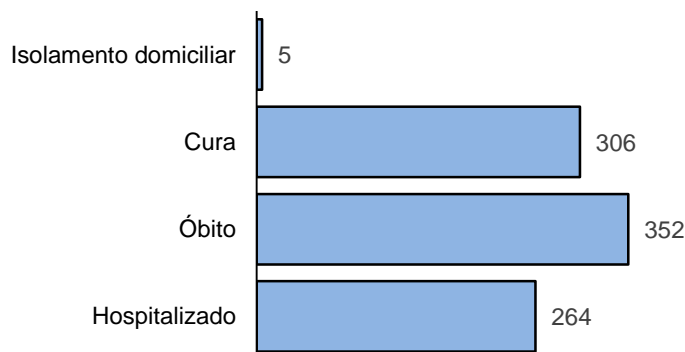
SÍNDROME RESPIRATÓRIA AGUDA GRAVE (SRAG)

Gráfico 4 – Casos confirmados de SRAG com confirmação laboratorial para COVID-19, segundo sexo. Alagoas, 2020.



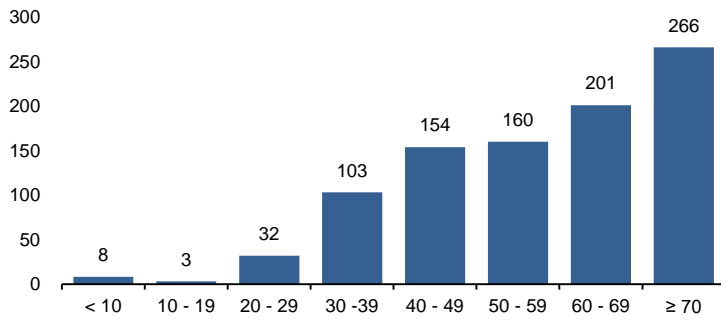
Fonte: CIEVS/AL dados em 26/5/2020.

Gráfico 5 – Frequência de casos confirmados de SRAG por COVID-19, segundo evolução. Alagoas, 2020.



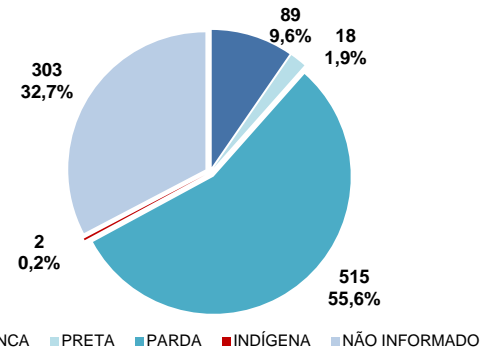
Fonte: CIEVS/AL dados em 26/5/2020.

Gráfico 6 – Frequência da faixa etária dos casos confirmados de SRAG por COVID-19. Alagoas, 2020.



Fonte: CIEVS/AL dados em 26/5/2020.

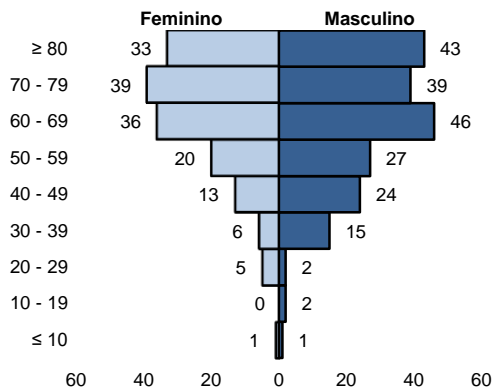
Gráfico 7 – Frequência de casos confirmados de SRAG por COVID-19, segundo raça/cor. Alagoas, 2020.



Fonte: CIEVS/AL dados em 26/5/2020.

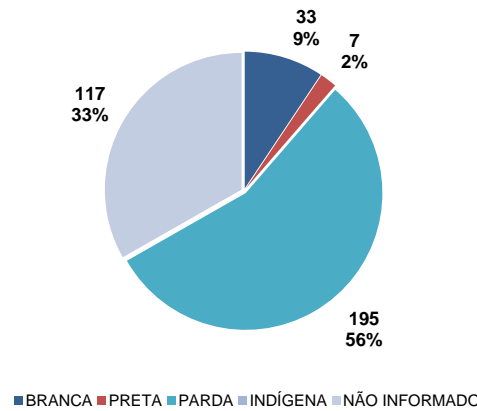
ÓBITOS CONFIRMADOS

Gráfico 8 – Pirâmide etária dos óbitos confirmados por COVID-19, segundo sexo. Alagoas, 2020.



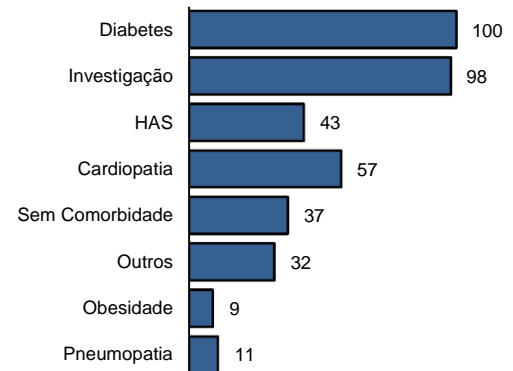
Fonte: CIEVS/AL dados em 26/5/2020.

Gráfico 9 – Frequência de óbitos confirmados por COVID-19, segundo raça/cor. Alagoas, 2020.



Fonte: CIEVS/AL dados em 26/5/2020.

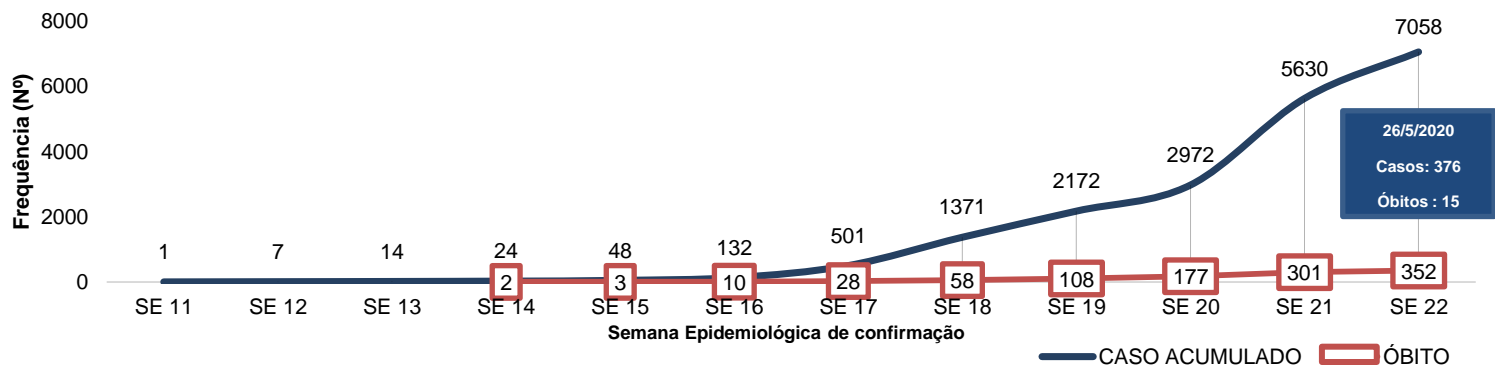
Gráfico 10 – Frequência dos óbitos confirmados por COVID-19, segundo comorbidade. Alagoas, 2020.



Fonte: CIEVS/AL dados em 26/5/2020.

EVOLUÇÃO DE CASOS E ÓBITOS

Gráfico 11 – Frequência de casos confirmados cumulativamente e óbitos segundo semana epidemiológica de confirmação. Alagoas, 2020.



Fonte: CIEVS/AL dados em 26/5/2020.

TESTES LABORATORIAIS

ESTOQUE DE TESTES LABORATORIAIS DA COVID-19 PARA DIAGNÓSTICO NA POPULAÇÃO:

- ▶ (RT- PCR): 22.631 reações;
- ▶ Teste Rápido (TR) Ministério da Saúde: 24.869 testes;
- ▶ Teste Rápido (TR) adquiridos pelo Governo de Alagoas: 14.767.

PROFISSIONAIS DA SAÚDE

Casos confirmados (geral)	7.058
Profissionais da Saúde Confirmados	1.215
Percentual de confirmados	16,0%

Fonte: e-SUS VE dados em 26/5/2020.

26 DE MAIO DE 2020

Nº 81

DISTRIBUIÇÃO ESPACIAL

Figura 1 – Taxa de incidência e distribuição espacial de óbitos dos casos confirmados da COVID-19, segundo município de residência. Alagoas, 2020.

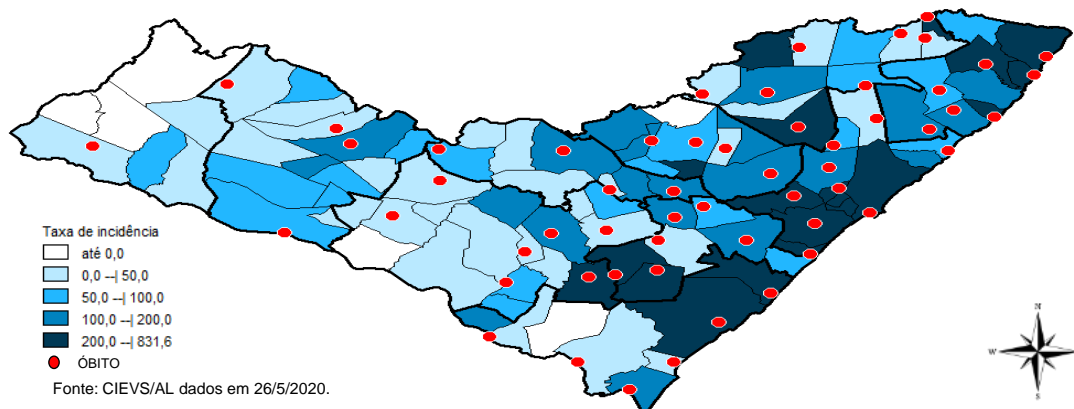


Tabela 3 – Frequência de casos e óbitos confirmados de COVID-19, segundo município de residência. Alagoas, 2020.

MUNICÍPIO DE RESIDÊNCIA	CASOS CONFIRMADOS	ÓBITOS CONFIRMADOS	MUNICÍPIO DE RESIDÊNCIA	CASOS CONFIRMADOS	ÓBITOS CONFIRMADOS
Anadia	22	1	Matriz do Camaragibe	13	2
Arapiraca	279	9	Messias	16	2
Atalaia	90	3	Minador do Negrão	2	-
Barra de Santo Antônio	14	1	Monteirópolis	7	-
Barra de São Miguel	19	1	Murici	72	3
Batalha	8	1	Novo Lino	2	1
Belém	2	1	Olho d'Água das Flores	21	-
Boca da Mata	21	1	Olho d'Água do Casado	5	-
Branquinha	5	-	Olho d'Água Grande	3	-
Cacimbinhas	7	1	Oliveira	5	-
Cajueiro	7	1	Ouro Branco	8	-
Campestre	15	3*	Palestina	1	-
Campo Alegre	20	1	Palmeira dos Índios	90	3
Campo Grande	9	1	Pão de Açúcar	13	1
Canapi	2	1	Paripueira	21	3
Capela	21	-	Passo de Camaragibe	19	1
Carneiros	11	-	Paulo Jacinto	10	2
Coité do Noia	4	-	Penedo	23	2
Colônia Leopoldina	15	-	Piaçabuçu	22	3
Coqueiro Seco	24	-	Pilar	87	4
Coruripe	118	6	Pindoba	7	-
Craibas	35	-	Piranhas	3	-
Delmiro Gouveia	14	2	Poço das Trincheiras	4	1
Dois Riachos	6	-	Porto Calvo	128	2
Estrela de Alagoas	2	-	Porto de Pedras	8	-
Feira Grande	11	-	Porto Real do Colégio	7*	1*
Feliz Deserto	2	1	Quebrangulo	15	-
Flexeiras	6	1	Rio Largo	148	8
Girau do Ponciano	18	-	Roteiro	4	-
Ibateguara	6	3	Santa Luzia do Norte	56	-
Igaci	1	-	Santana do Ipanema	60	3
Inhapi	3	-	Santana do Mundaú	2	1
Jacaré dos Homens	1	-	São José da Laje	66	-
Jacuípe	4	-	São Brás	9	-
Japaratinga	20	1	São José da Tapera	23	-
Jaramataia	1	-	São Luís do Quitunde	42	1
Jequiá da Praia	56	3	São Miguel dos Campos	121	1
Joaquim Gomes	16	3	São Miguel dos Milagres	21	1
Jundiá	2	1	São Sebastião	125	1
Junqueiro	57	1	Satuba	115	5
Lagoa da Canoa	5	1	Senador Rui Palmeira	3	-
Limoeiro de Anadia	11	1	Tanque d'Arca	7	-
Maceió	4.064	223	Taquarana	11	-
Major Isidoro	9	1	Teotônio Vilela	130	1
Mar Vermelho	3	-	Traipu	4	-
Maragogi	71	4	União Dos Palmares	72	8
Maravilha	4	-	Viçosa	18	1
Marechal Deodoro	212	10	Total	7.020**	351***
Maribondo	18	1			

Fonte: CIEVS/AL dados em 26/5/2020

* Dois (2) Casos/Óbitos ocorridos em outros estados (PE e SE)

** Trinta e oito (38) são residentes em outros estados (DF, PE, RJ, SP, BA e SC)

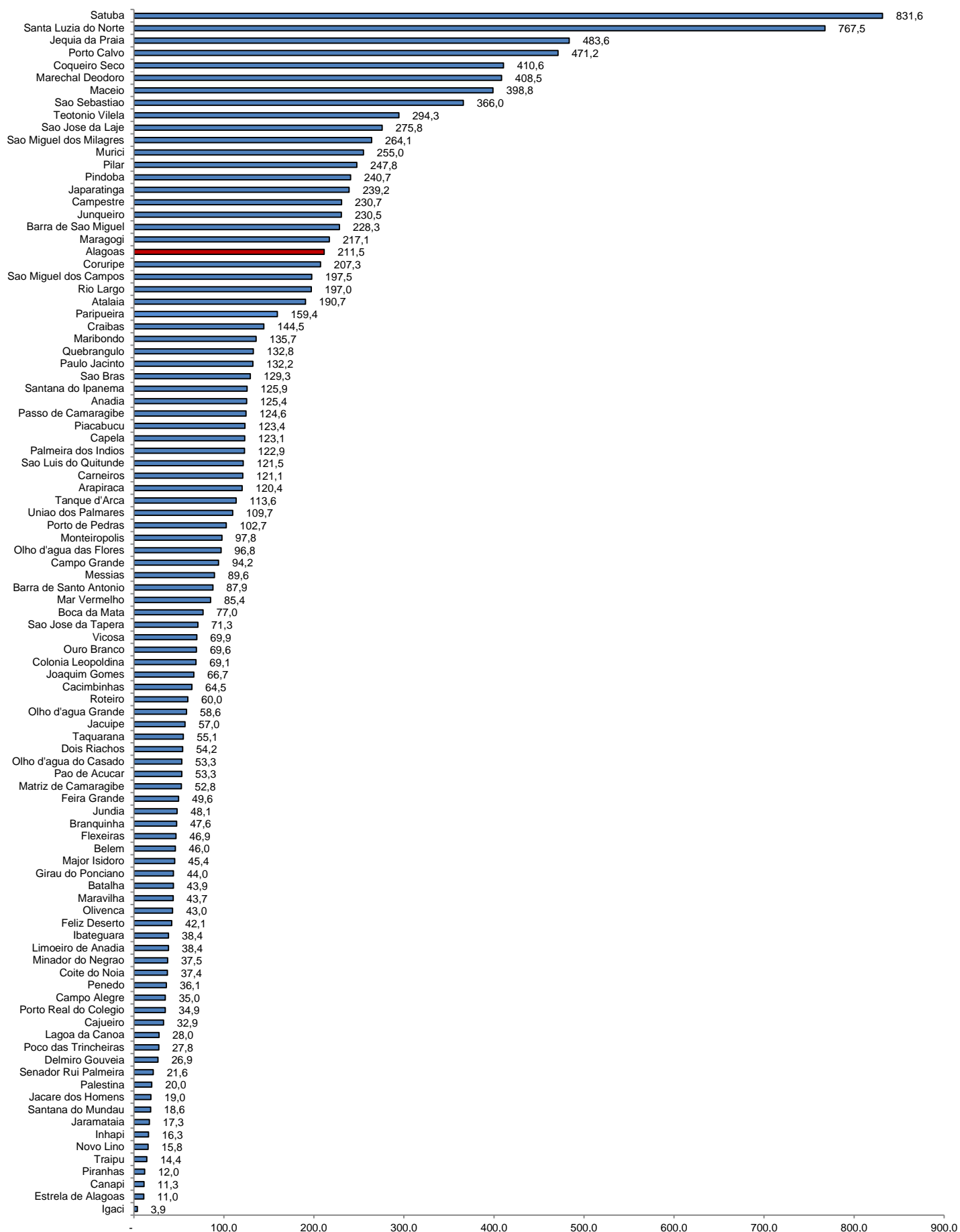
*** Três (3) óbitos são residentes de outros estados: São Paulo, Pernambuco e Santa Catarina

26 DE MAIO DE 2020

Nº 81

TAXA DE INCIDÊNCIA

Tabela 3 – Taxa de incidência (por 100.000 hab.) da COVID-19, segundo município de residência. Alagoas, 2020.



Fonte: CIEVS/AL dados em 26/5/2020. Estimativa TCU/IBGE 2019