

**Informe Epidemiológico**

**27 DE MAIO DE 2020**

**Nº 82**

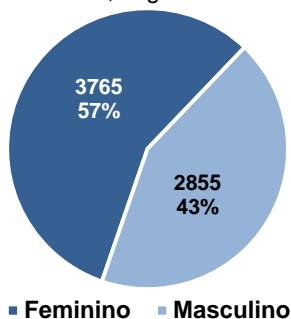
**Tabela 1** – Frequência de casos segundo classificação operacional para COVID-19. Alagoas, 2020.

Casos Notificados	Em investigação		Casos Confirmados		Casos Descartados		Óbito/Letalidade	
	Quantidade	Porcentagem	Quantidade	Porcentagem	Quantidade	Porcentagem	Quantidade	Porcentagem
11.552	1.470	12,7%	7.580	65,6%	2.502	21,7%	368	4,9%

Fonte: CIEVS/AL dados em 27/5/2020.

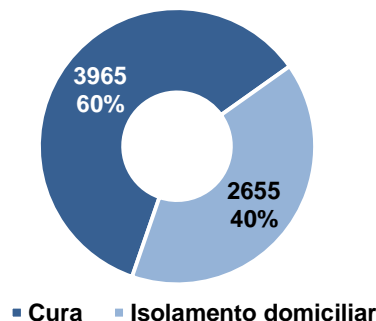
**SÍNDROME GRIPAL (SG)**

**Gráfico 1** – Casos confirmados de SG com confirmação laboratorial para COVID-19, segundo sexo. Alagoas, 2020.



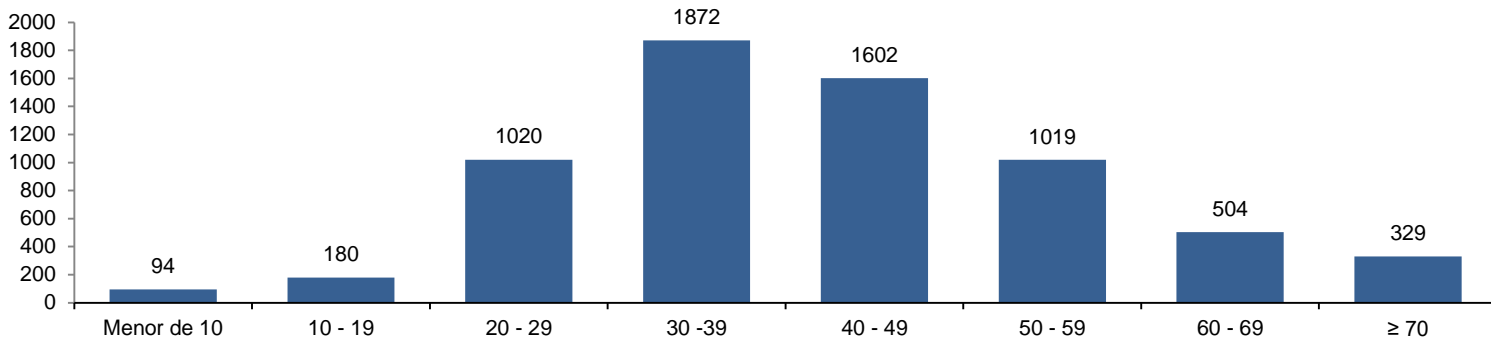
Fonte: CIEVS/AL dados em 27/5/2020.

**Gráfico 2** – Frequência de casos confirmados de SG por COVID-19, segundo evolução. Alagoas, 2020.



Fonte: CIEVS/AL dados em 27/5/2020.

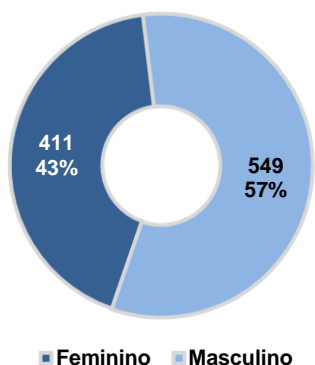
**Gráfico 3** – Casos de SG com confirmação laboratorial para COVID-19, segundo faixa etária. Alagoas, 2020.



Fonte: CIEVS/AL dados em 27/5/2020.

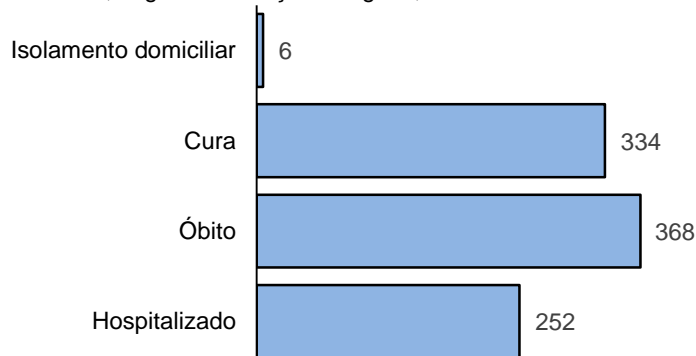
**SÍNDROME RESPIRATÓRIA AGUDA GRAVE (SRAG)**

**Gráfico 4** – Casos confirmados de SRAG com confirmação laboratorial para COVID-19, segundo sexo. Alagoas, 2020.



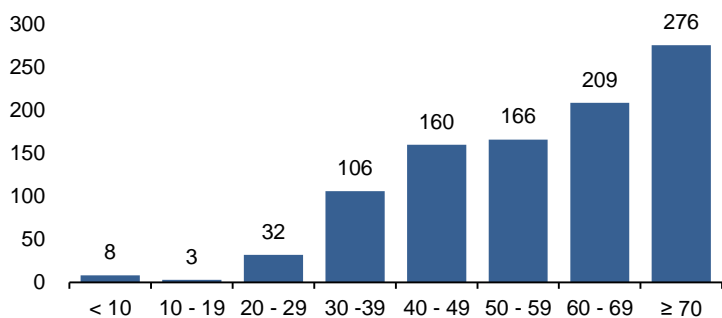
Fonte: CIEVS/AL dados em 27/5/2020.

**Gráfico 5** – Frequência de casos confirmados de SRAG por COVID-19, segundo evolução. Alagoas, 2020.



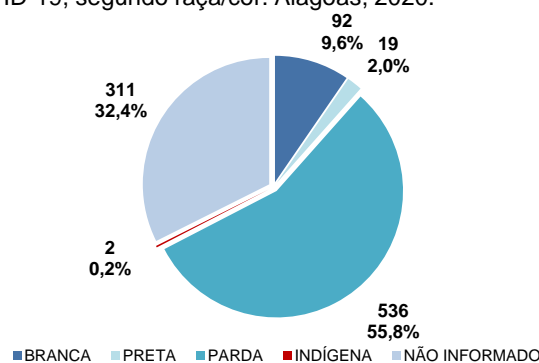
Fonte: CIEVS/AL dados em 27/5/2020.

**Gráfico 6** – Frequência da faixa etária dos casos confirmados de SRAG por COVID-19. Alagoas, 2020.



Fonte: CIEVS/AL dados em 27/5/2020.

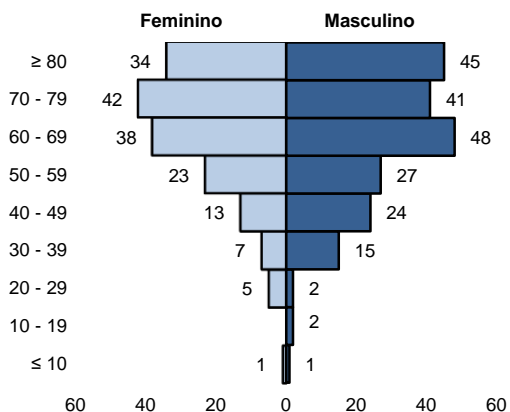
**Gráfico 7** – Frequência de casos confirmados de SRAG por COVID-19, segundo raça/cor. Alagoas, 2020.



Fonte: CIEVS/AL dados em 27/5/2020.

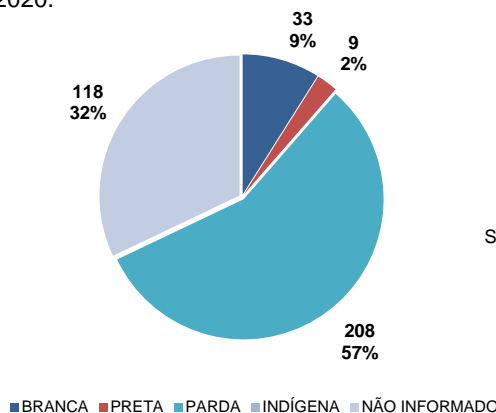
## ÓBITOS CONFIRMADOS

**Gráfico 8** – Pirâmide etária dos óbitos confirmados por COVID-19, segundo sexo. Alagoas, 2020.



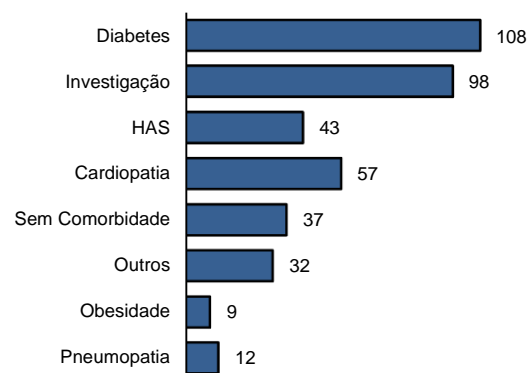
Fonte: CIEVS/AL dados em 27/5/2020.

**Gráfico 9** – Frequência de óbitos confirmados por COVID-19, segundo raça/cor. Alagoas, 2020.



Fonte: CIEVS/AL dados em 27/5/2020.

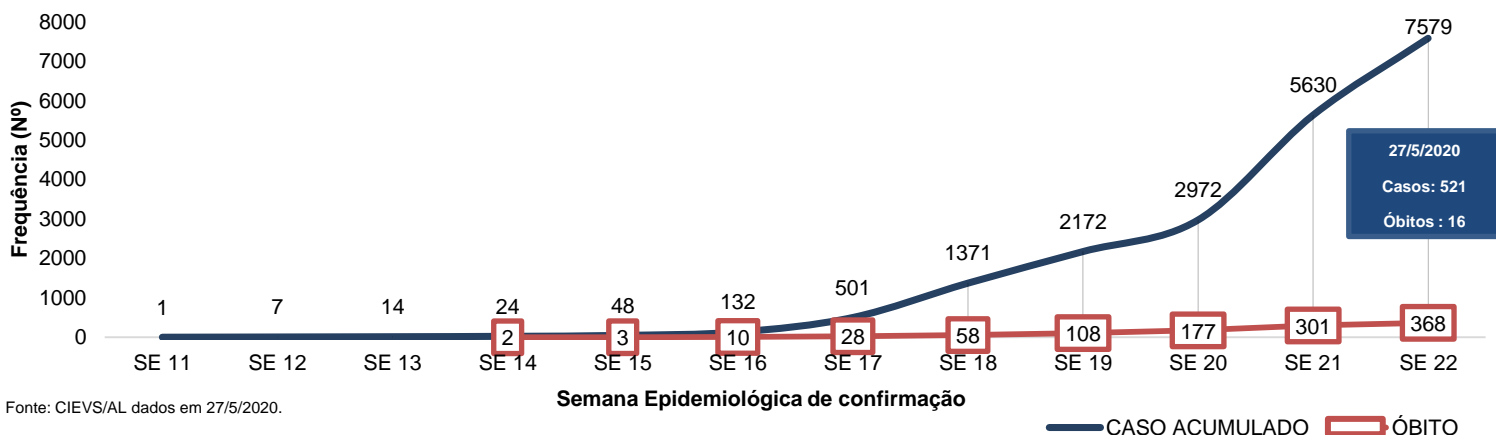
**Gráfico 10** – Frequência dos óbitos confirmados por COVID-19, segundo comorbidade. Alagoas, 2020.



Fonte: CIEVS/AL dados em 27/5/2020.

## EVOLUÇÃO DE CASOS E ÓBITOS

**Gráfico 11** – Frequência de casos confirmados cumulativamente e óbitos segundo semana epidemiológica de confirmação. Alagoas, 2020.



Fonte: CIEVS/AL dados em 27/5/2020.

## TESTES LABORATORIAIS

### ESTOQUE DE TESTES LABORATORIAIS DA COVID-19 PARA DIAGNÓSTICO NA POPULAÇÃO:

- ▶ (RT-PCR): 22.479 reações;
- ▶ Teste Rápido (TR) Ministério da Saúde: 24.869 testes;
- ▶ Teste Rápido (TR) adquiridos pelo Governo de Alagoas: 14.526.

## PROFISSIONAIS DA SAÚDE

Casos confirmados (geral) **7.580**

Profissionais da Saúde Confirmados **1.386**

Percentual de confirmados **18,3%**

Fonte: e-SUS VE dados em 27/5/2020.

27 DE MAIO DE 2020

Nº 82

## DISTRIBUIÇÃO ESPACIAL

Figura 1 – Taxa de incidência e distribuição espacial de óbitos dos casos confirmados da COVID-19, segundo município de residência. Alagoas, 2020.

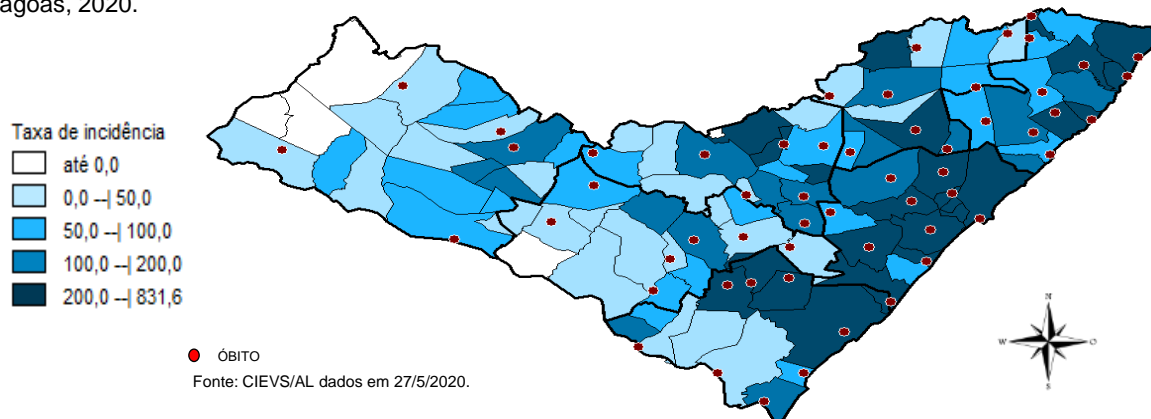


Tabela 3 – Frequência de casos e óbitos confirmados de COVID-19, segundo município de residência. Alagoas, 2020.

MUNICÍPIO DE RESIDÊNCIA	CASOS CONFIRMADOS	ÓBITOS CONFIRMADOS	MUNICÍPIO DE RESIDÊNCIA	CASOS CONFIRMADOS	ÓBITOS CONFIRMADOS
Anadia	27	1	Matriz do Camaragibe	21	2
Arapiraca	279	10	Messias	18	2
Atalaia	90	3	Minador do Negrão	2	-
Barra de Santo Antônio	15	1	Monteirópolis	7	-
Barra de São Miguel	19	1	Murici	78	3
Batalha	8	1	Novo Lino	2	1
Belém	2	1	Olho d'Água das Flores	24	-
Boca da Mata	26	2	Olho d'Água do Casado	5	-
Branquinha	5	-	Olho d'Água Grande	3	-
Cacimbinhas	7	1	Oliveira	5	-
Cajueiro	13	1	Ouro Branco	8	-
Campestre	15	3*	Palestina	1	-
Campo Alegre	20	1	Palmeira dos Índios	98	3
Campo Grande	9	1	Pão de Açúcar	13	1
Canapi	2	1	Paripueira	24	3
Capela	21	-	Passo de Camaragibe	32	1
Carneiros	12	-	Paulo Jacinto	23	2
Chã Preta	1	-	Penedo	23	2
Coité do Noia	5	-	Piaçabuçu	23	3
Colônia Leopoldina	15	-	Pilar	101	4
Coqueiro Seco	24	-	Pindoba	7	-
Coruripe	121	6	Piranhas	3	-
Craíbas	36	-	Poço das Trincheiras	4	1
Delmiro Gouveia	15	2	Porto Calvo	143	2
Dois Riachos	6	-	Porto de Pedras	8	-
Estrela de Alagoas	2	-	Porto Real do Colégio	7*	1*
Feira Grande	12	-	Quebrangulo	27	-
Feliz Deserto	4	1	Rio Largo	151	11
Flexeiras	8	1	Roteiro	4	-
Girau do Ponciano	18	-	Santa Luzia do Norte	56	1
Ibateguara	6	3	Santana do Ipanema	62	3
Igaci	1	-	Santana do Mundaú	2	1
Igreja Nova	1	-	São José da Laje	66	-
Inhapi	3	-	São Brás	9	-
Jacaré dos Homens	1	-	São José da Tapera	23	-
Jacuípe	4	-	São Luís do Quitunde	43	1
Japaratinga	20	1	São Miguel dos Campos	155	2
Jaramataia	1	-	São Miguel dos Milagres	21	1
Jequiá da Praia	59	3	São Sebastião	151	1
Joaquim Gomes	18	3	Satuba	119	5
Jundiá	2	1	Senador Rui Palmeira	5	-
Junqueiro	57	1	Tanque d'Arca	7	1
Lagoa da Canoa	6	1	Taquarana	12	-
Limoeiro de Anadia	11	1	Teotônio Vilela	130	1
Maceió	4.358	230	Traipu	4	-
Major Isidoro	16	1	União Dos Palmares	73	8
Mar Vermelho	3	-	Viçosa	19	1
Maragogi	76	5	<b>Total</b>	<b>7.541**</b>	<b>367***</b>
Maravilha	5	-			
Marechal Deodoro	212	10			
Maribondo	20	1			

Fonte: CIEVS/AL dados em 27/5/2020

\* Dois (2) Casos/Óbitos ocorridos em outros estados (PE e SE)

\*\* Trinta e nove (39) são residentes em outros estados (DF, PE, RJ, SP, BA, SC e MA)

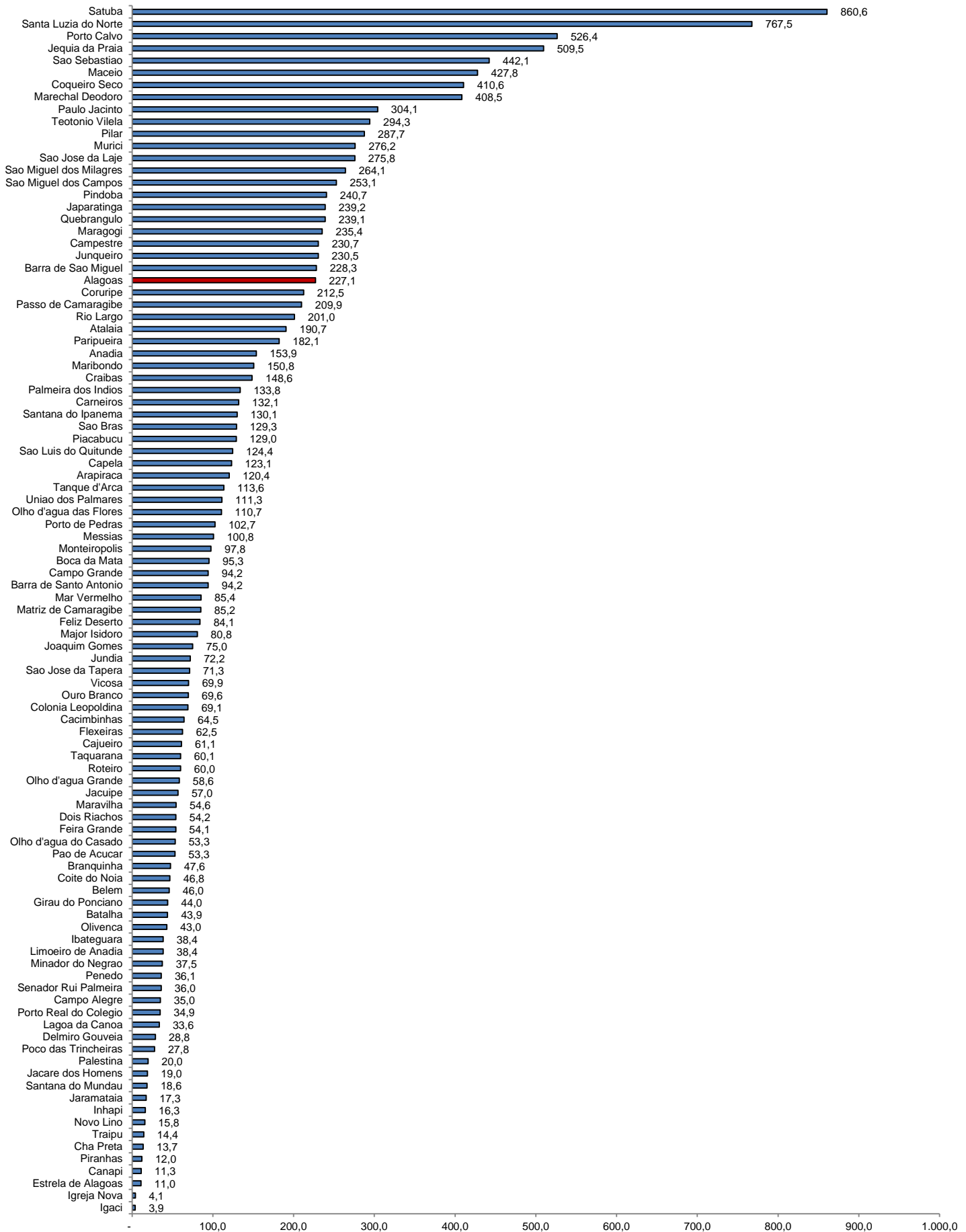
\*\*\* Três (3) óbitos são residentes de outros estados: São Paulo, Pernambuco e Santa Catarina

27 DE MAIO DE 2020

Nº 82

## TAXA DE INCIDÊNCIA

Tabela 3 – Taxa de incidência (por 100.000 hab.) da COVID-19, segundo município de residência. Alagoas, 2020.



Fonte: CIEVS/AL dados em 27/5/2020. Estimativa TCU/IBGE 2019