

Informe Epidemiológico

28 DE MAIO DE 2020

Nº 83

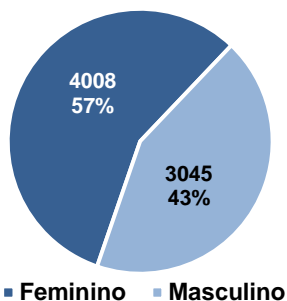
Tabela 1 – Frequência de casos segundo classificação operacional para COVID-19. Alagoas, 2020.

Casos Notificados	Em investigação		Casos Confirmados		Casos Descartados		Óbito/Letalidade	
	Casos	Porcentagem	Casos	Porcentagem	Casos	Porcentagem	Casos	Porcentagem
11.899	1.322	11,1%	8.056	67,7%	2.521	21,2%	385	4,8%

Fonte: CIEVS/AL dados em 28/5/2020.

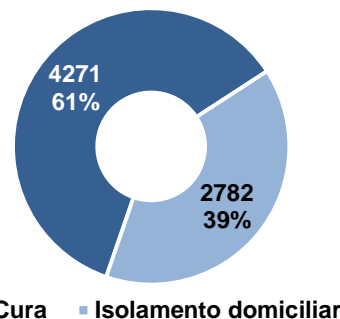
SÍNDROME GRIPAL (SG)

Gráfico 1 – Casos confirmados de SG com confirmação laboratorial para COVID-19, segundo sexo. Alagoas, 2020.



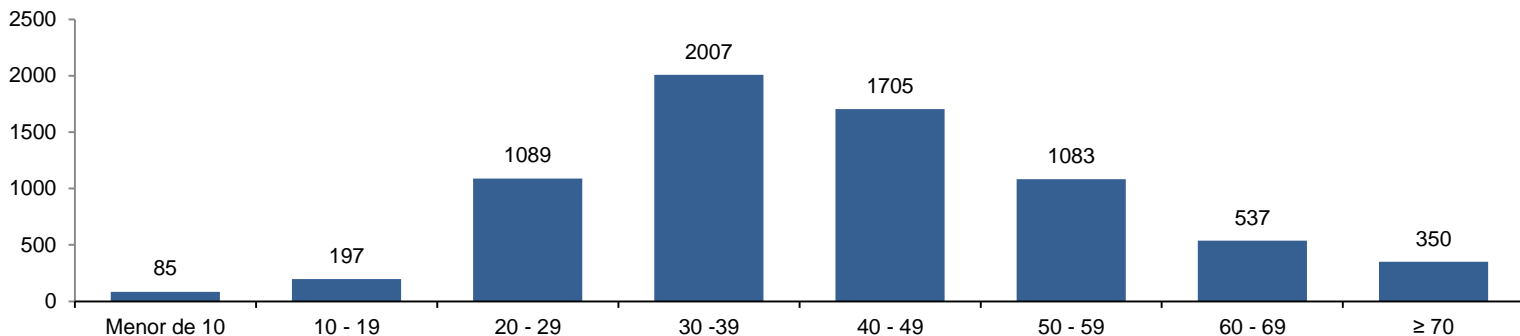
Fonte: CIEVS/AL dados em 28/5/2020.

Gráfico 2 – Frequência de casos confirmados de SG por COVID-19, segundo evolução. Alagoas, 2020.



Fonte: CIEVS/AL dados em 28/5/2020.

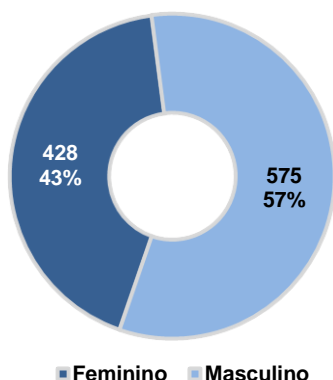
Gráfico 3 – Casos de SG com confirmação laboratorial para COVID-19, segundo faixa etária. Alagoas, 2020.



Fonte: CIEVS/AL dados em 28/5/2020.

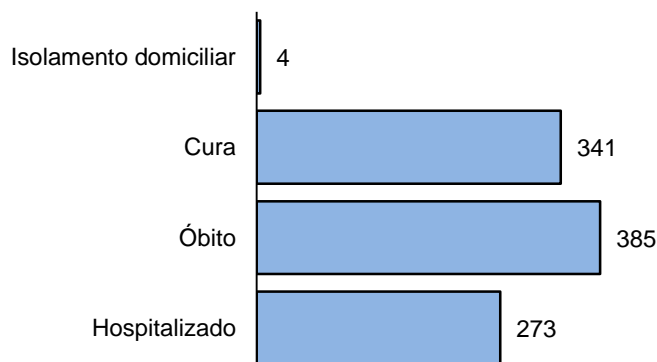
SÍNDROME RESPIRATÓRIA AGUDA GRAVE (SRAG)

Gráfico 4 – Casos confirmados de SRAG com confirmação laboratorial para COVID-19, segundo sexo. Alagoas, 2020.



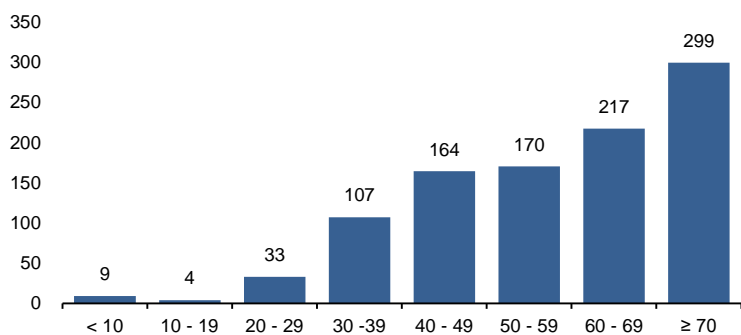
Fonte: CIEVS/AL dados em 28/5/2020.

Gráfico 5 – Frequência de casos confirmados de SRAG por COVID-19, segundo evolução. Alagoas, 2020.



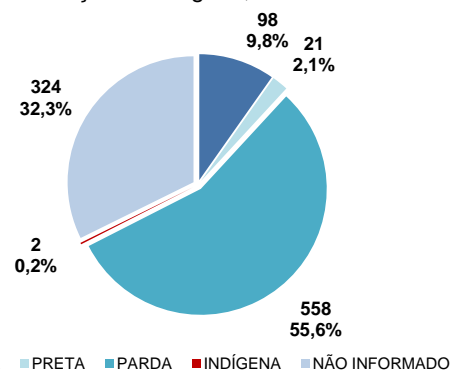
Fonte: CIEVS/AL dados em 28/5/2020.

Gráfico 6 – Frequência da faixa etária dos casos confirmados de SRAG por COVID-19. Alagoas, 2020.



Fonte: CIEVS/AL dados em 28/5/2020.

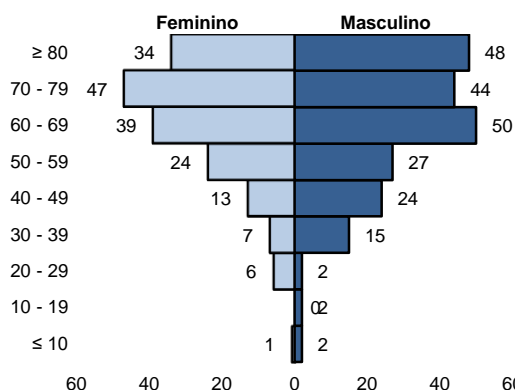
Gráfico 7 – Frequência de casos confirmados de SRAG por COVID-19, segundo raça/cor. Alagoas, 2020.



Fonte: CIEVS/AL dados em 28/5/2020.

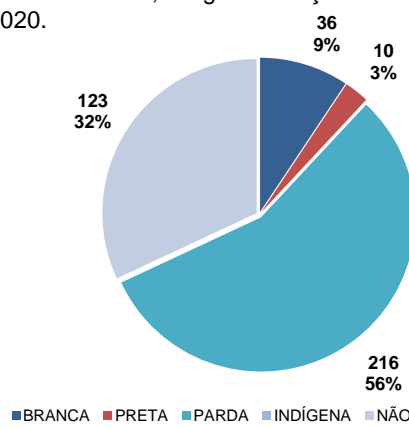
ÓBITOS CONFIRMADOS

Gráfico 8 – Pirâmide etária dos óbitos confirmados por COVID-19, segundo sexo. Alagoas, 2020.



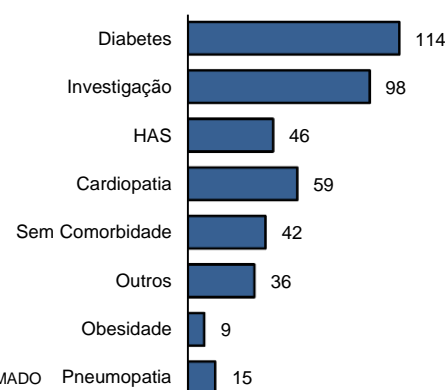
Fonte: CIEVS/AL dados em 28/5/2020.

Gráfico 9 – Frequência de óbitos confirmados por COVID-19, segundo raça/cor. Alagoas, 2020.



Fonte: CIEVS/AL dados em 28/5/2020.

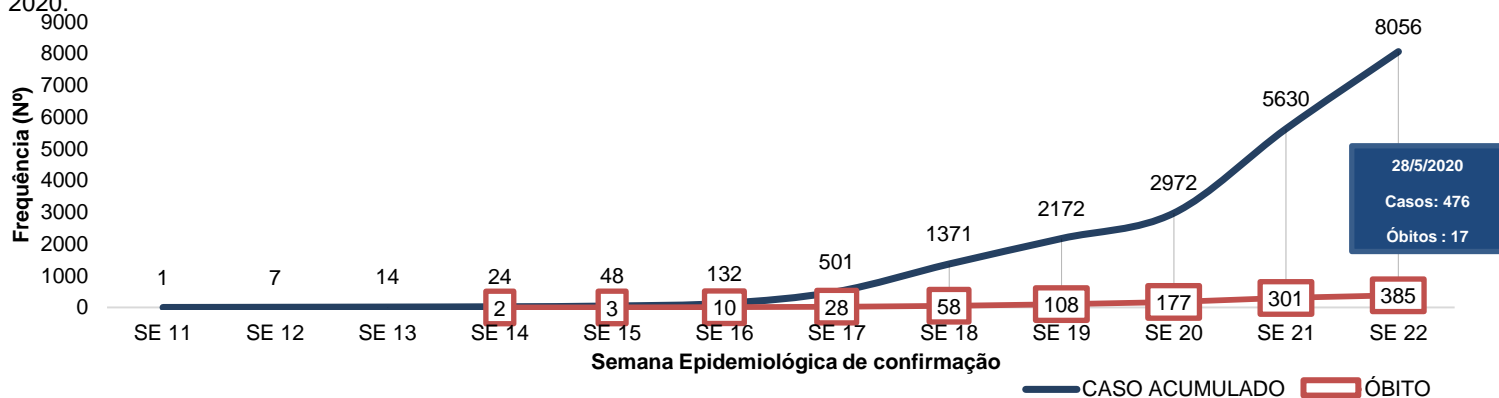
Gráfico 10 – Frequência dos óbitos confirmados por COVID-19, segundo comorbidade. Alagoas, 2020.



Fonte: CIEVS/AL dados em 28/5/2020.

EVOLUÇÃO DE CASOS E ÓBITOS

Gráfico 11 – Frequência de casos confirmados cumulativamente e óbitos segundo semana epidemiológica de confirmação. Alagoas, 2020.



Fonte: CIEVS/AL dados em 28/5/2020.

TESTES LABORATORIAIS

ESTOQUE DE TESTES LABORATORIAIS DA COVID-19 PARA DIAGNÓSTICO NA POPULAÇÃO:

- ▶ (RT-PCR): 22.368 reações;
- ▶ Teste Rápido (TR) Ministério da Saúde: 24.869 testes;
- ▶ Teste Rápido (TR) adquiridos pelo Governo de Alagoas: 14.272.

PROFISSIONAIS DA SAÚDE

Casos confirmados (geral) **8.056**

Profissionais da Saúde Confirmados **1.466**

Percentual de confirmados **18,2%**

Fonte: e-SUS VE dados em 28/5/2020.

28 DE MAIO DE 2020

Nº 83

DISTRIBUIÇÃO ESPACIAL

Figura 1 – Taxa de incidência e distribuição espacial de óbitos dos casos confirmados da COVID-19, segundo município de residência. Alagoas, 2020.

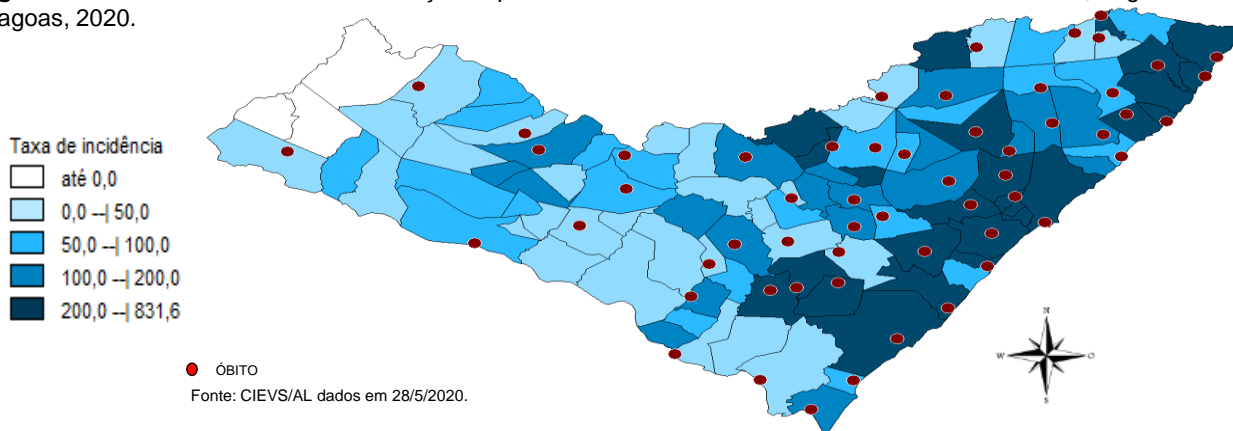


Tabela 3 – Frequência de casos e óbitos confirmados de COVID-19, segundo município de residência. Alagoas, 2020.

MUNICÍPIO DE RESIDÊNCIA	CASOS CONFIRMADOS	ÓBITOS CONFIRMADOS	MUNICÍPIO DE RESIDÊNCIA	CASOS CONFIRMADOS	ÓBITOS CONFIRMADOS
Anadia	29	1	Matriz do Camaragibe	23	2
Arapiraca	322	11	Messias	18	2
Atalaia	91	3	Minador do Negrão	2	-
Barra de Santo Antônio	15	2	Monteirópolis	7	-
Barra de São Miguel	19	1	Murici	85	3
Batalha	9	1	Novo Lino	2	1
Belém	2	1	Olho d'Água das Flores	26	-
Belo Monte	1	-	Olho d'Água do Casado	5	-
Boca da Mata	26	2	Olho d'Água Grande	3	-
Branquinha	9	-	Olivença	5	-
Cacimbinhas	7	1	Ouro Branco	8	-
Cajueiro	17	1	Palestina	1	-
Campestre	15	3*	Palmeira dos Índios	99	3
Campo Alegre	21	1	Pão de Açúcar	16	1
Campo Grande	10	1	Paripueira	24	3
Canapi	2	1	Passo de Camaragibe	32	1
Capela	21	-	Paulo Jacinto	23	2
Carneiros	10	-	Penedo	26	2
Chã Preta	2	-	Piaçabuçu	23	4
Coité do Noia	5	-	Pilar	102	4
Colônia Leopoldina	15	-	Pindoba	7	-
Coqueiro Seco	32	-	Piranhas	3	-
Coruripe	121	6	Poço das Trincheiras	4	1
Craibas	37	-	Porto Calvo	148	2
Delmiro Gouveia	17	2	Porto de Pedras	16	-
Dois Riachos	6	-	Porto Real do Colégio	7*	1*
Estrela de Alagoas	3	-	Quebrangulo	27	-
Feira Grande	13	-	Rio Largo	161	14
Feliz Deserto	4	1	Roteiro	5	-
Flexeiras	15	1	Santa Luzia do Norte	56	1
Girau do Ponciano	18	-	Santana do Ipanema	63	3
Ibateguara	6	3	Santana do Mundaú	2	1
Igaci	1	-	São José da Laje	66	-
Igreja Nova	1	-	São Brás	11	-
Inhapi	3	-	São José da Tapera	27	-
Jacaré dos Homens	1	-	São Luís do Quitunde	43	1
Jacuípe	5	-	São Miguel dos Campos	162	3
Japaratinga	23	1	São Miguel dos Milagres	23	1
Jaramataia	1	-	São Sebastião	172	1
Jequiá da Praia	64	3	Satuba	126	6
Joaquim Gomes	23	3	Senador Rui Palmeira	5	-
Jundiá	2	1	Tanque d'Arca	7	1
Junqueiro	70	1	Taquarana	12	-
Lagoa da Canoa	6	1	Teotônio Vilela	155	2
Limoeiro de Anadia	11	1	Traipu	4	-
Maceió	4.589	237	União Dos Palmares	76	9
Major Isidoro	17	1	Viçosa	18	1
Mar Vermelho	4	-	Total	8.016**	383***
Maragogi	80	5			
Maravilha	5	-			
Marechal Deodoro	235	10			
Maribondo	19	1			

Fonte: CIEVS/AL dados em 27/5/2020

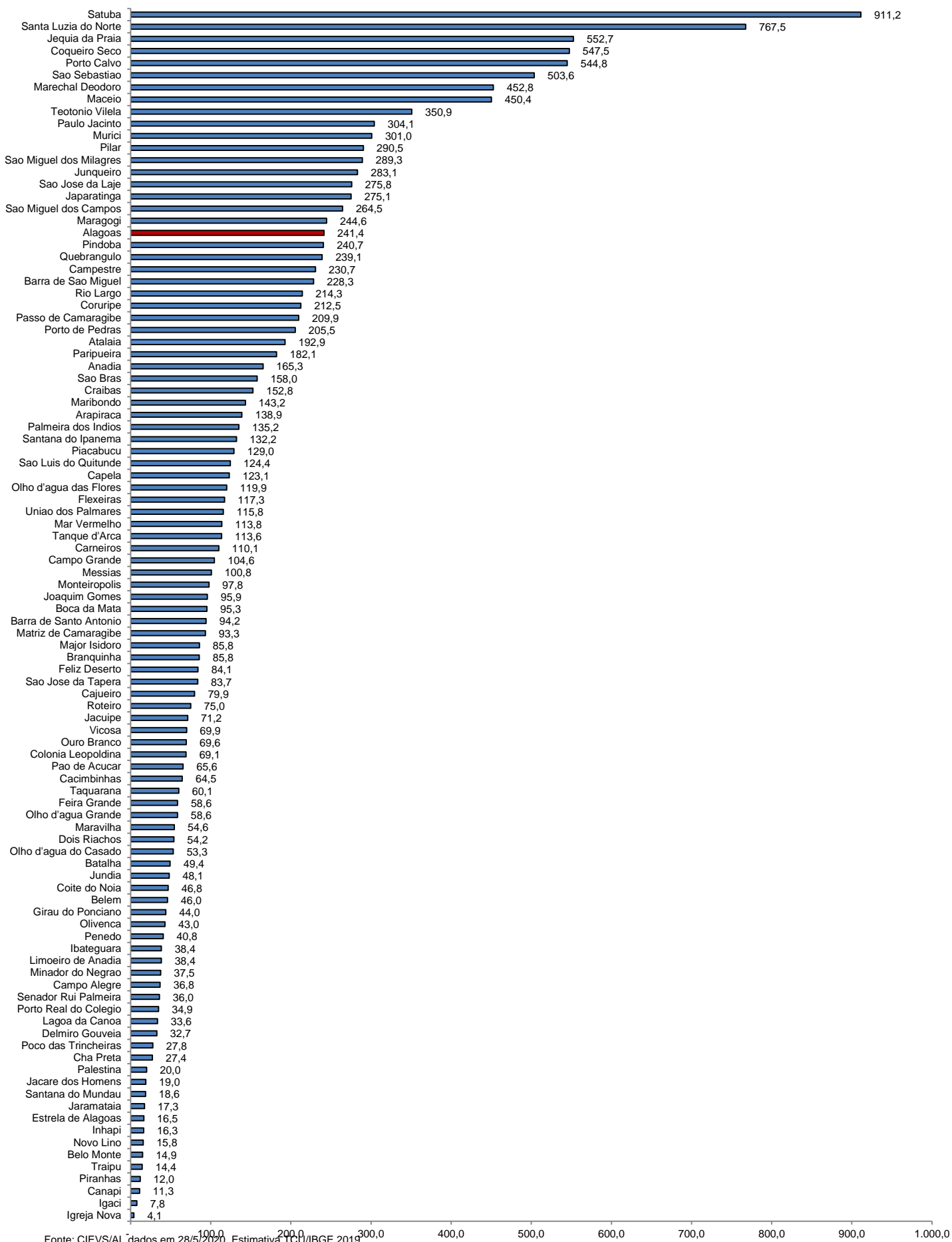
* Dois (2) Casos/Óbitos ocorridos em outros estados (PE e SE)

** Trinta e nove (39) são residentes em outros estados (DF, PE, RJ, SP, BA, SC e MA)

*** Três (3) óbitos são residentes de outros estados: São Paulo, Pernambuco e Santa Catarina

TAXA DE INCIDÊNCIA

Tabela 3 – Taxa de incidência (por 100.000 hab.) da COVID-19, segundo município de residência. Alagoas, 2020.



Fonte: CIEVS/AL dados em 28/5/2020. Estimativa TCU/IBGE 2019