

**Informe Epidemiológico**

**29 DE MAIO DE 2020**

**Nº 84**

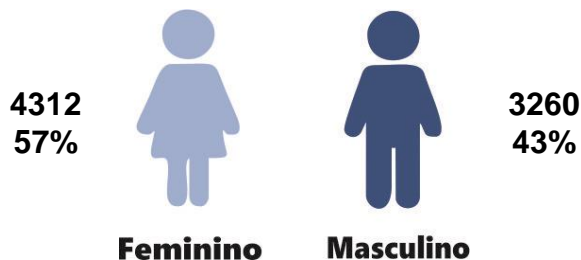
**Tabela 1** – Frequência de casos segundo classificação operacional para COVID-19. Alagoas, 2020.

Casos Notificados	Em investigação		Casos Confirmados		Casos Descartados		Óbito/Letalidade	
	Quantidade	Porcentagem	Quantidade	Porcentagem	Quantidade	Porcentagem	Quantidade	Porcentagem
13.764	1.230	8,9%	8.619	62,6%	3.915	28,4%	406	4,7%

Fonte: CIEVS/AL dados em 29/5/2020.

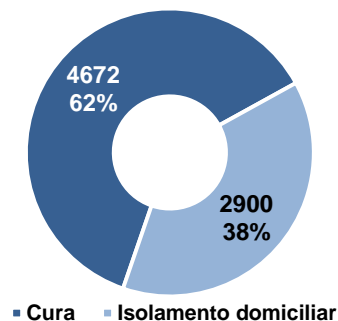
**SÍNDROME GRIPAL (SG)**

**Figura 1** – Casos confirmados de SG com confirmação laboratorial para COVID-19, segundo sexo. Alagoas, 2020.



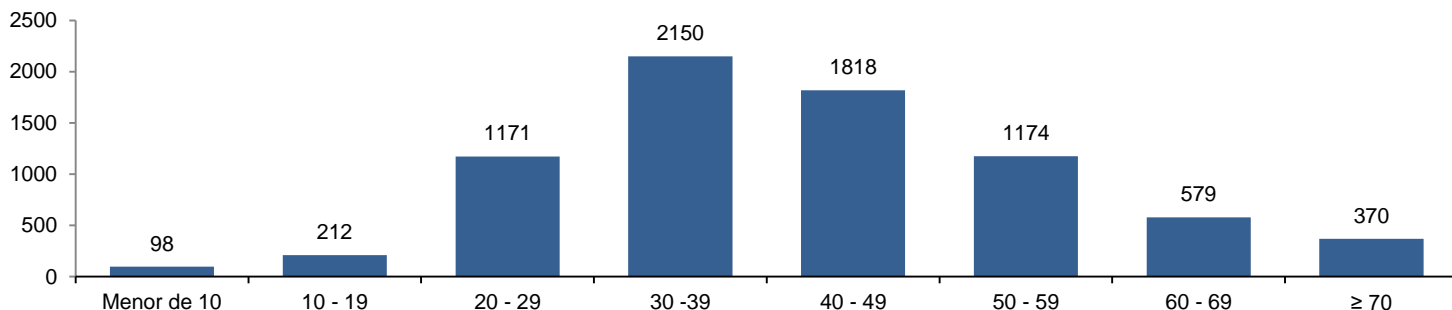
Fonte: CIEVS/AL dados em 29/5/2020.

**Gráfico 1** – Frequência de casos confirmados de SG por COVID-19, segundo evolução. Alagoas, 2020.



Fonte: CIEVS/AL dados em 29/5/2020.

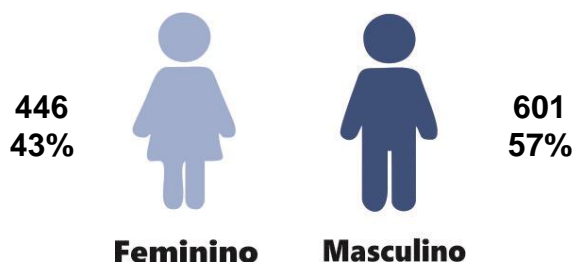
**Gráfico 2** – Casos de SG com confirmação laboratorial para COVID-19, segundo faixa etária. Alagoas, 2020.



Fonte: CIEVS/AL dados em 29/5/2020.

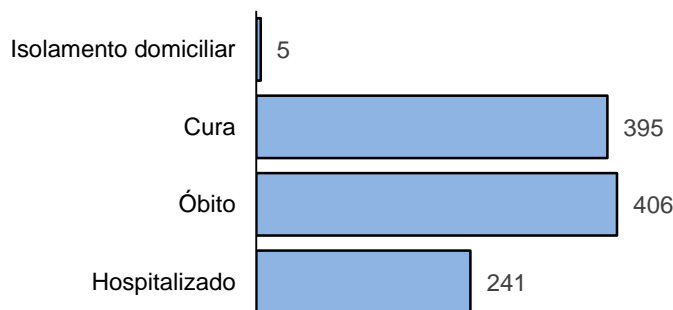
**SÍNDROME RESPIRATÓRIA AGUDA GRAVE (SRAG)**

**Figura 2** – Casos confirmados de SRAG com confirmação laboratorial para COVID-19, segundo sexo. Alagoas, 2020.



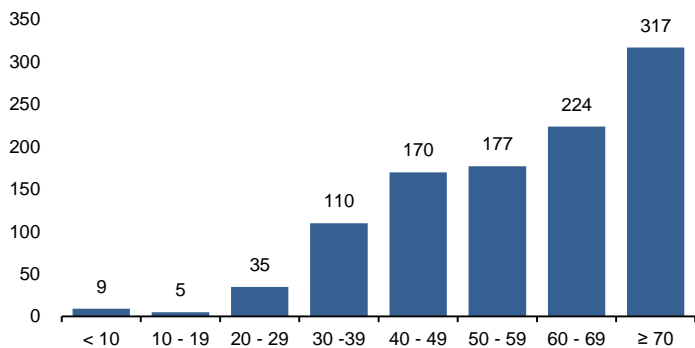
Fonte: CIEVS/AL dados em 29/5/2020.

**Gráfico 3** – Frequência de casos confirmados de SRAG por COVID-19, segundo evolução. Alagoas, 2020.



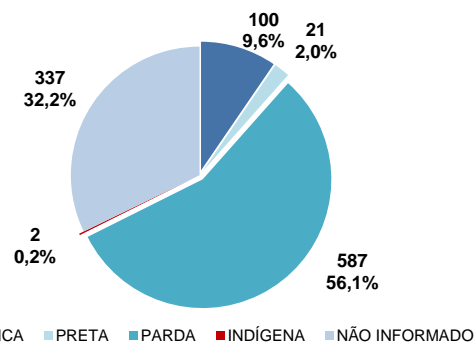
Fonte: CIEVS/AL dados em 29/5/2020.

**Gráfico 4** – Frequência da faixa etária dos casos confirmados de SRAG por COVID-19. Alagoas, 2020.



Fonte: CIEVS/AL dados em 29/5/2020.

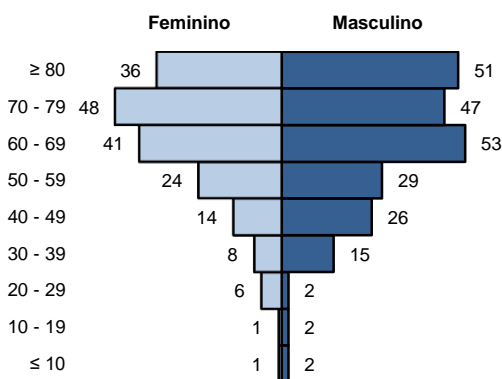
**Gráfico 5** – Frequência de casos confirmados de SRAG por COVID-19, segundo raça/cor. Alagoas, 2020.



Fonte: CIEVS/AL dados em 29/5/2020.

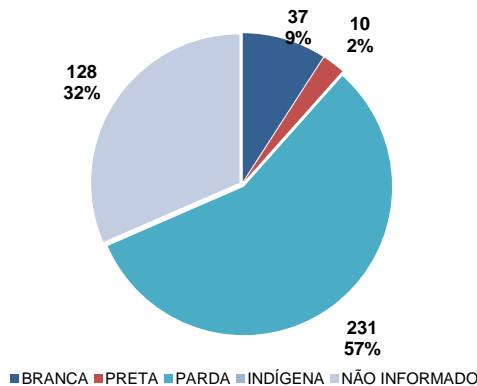
**ÓBITOS CONFIRMADOS**

**Gráfico 6** – Pirâmide etária dos óbitos confirmados por COVID-19, segundo sexo. Alagoas, 2020.



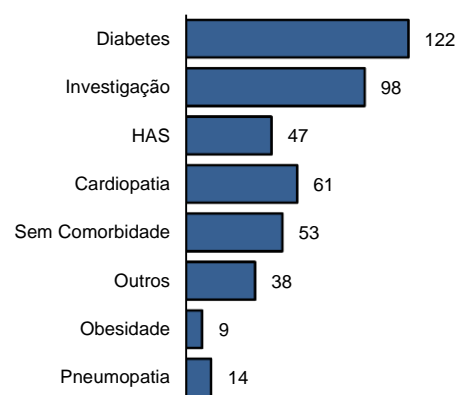
Fonte: CIEVS/AL dados em 29/5/2020.

**Gráfico 7** – Frequência de óbitos confirmados por COVID-19, segundo raça/cor. Alagoas, 2020.



Fonte: CIEVS/AL dados em 29/5/2020.

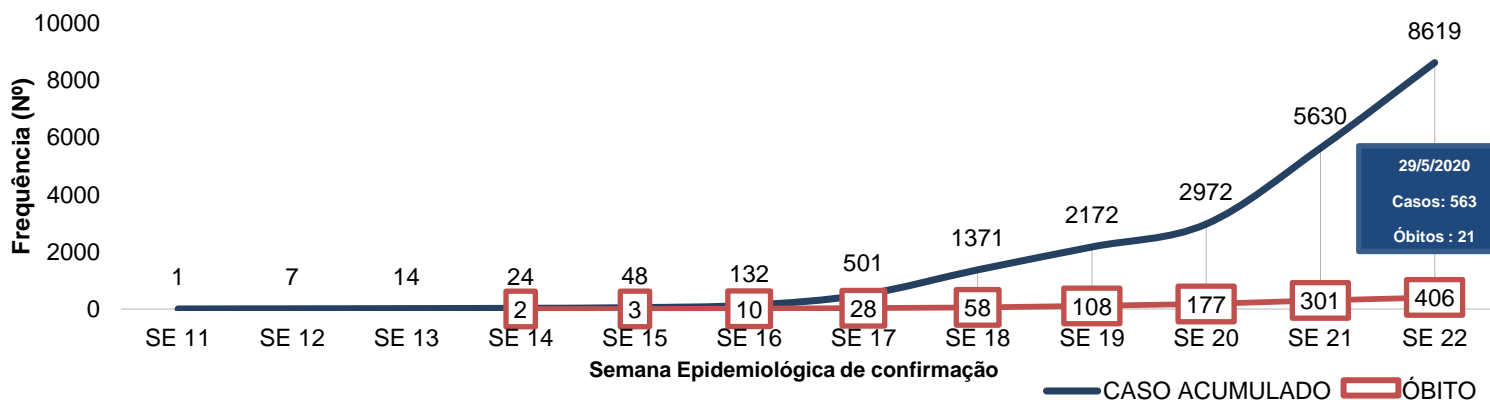
**Gráfico 8** – Frequência dos óbitos confirmados por COVID-19, segundo comorbidade. Alagoas, 2020.



Fonte: CIEVS/AL dados em 29/5/2020.

**EVOLUÇÃO DE CASOS E ÓBITOS**

**Gráfico 9** – Frequência de casos confirmados cumulativamente e óbitos segundo semana epidemiológica de confirmação. Alagoas, 2020.



Fonte: CIEVS/AL dados em 29/5/2020.

**TESTES LABORATORIAIS**

**ESTOQUE DE TESTES LABORATORIAIS DA COVID-19 PARA DIAGNÓSTICO NA POPULAÇÃO:**

- ▶ (RT- PCR): 22.230 reações;
- ▶ Teste Rápido (TR) Ministério da Saúde: 24.869 testes;
- ▶ Teste Rápido (TR) adquiridos pelo Governo de Alagoas: 14.272.

**PROFISSIONAIS DA SAÚDE**

Casos confirmados (geral) **8.619**

Profissionais da Saúde Confirmados **1.657**

Percentual de confirmados **19,2%**

Fonte: e-SUS VE dados em 29/5/2020.

29 DE MAIO DE 2020

Nº 84

## DISTRIBUIÇÃO ESPACIAL

Tabela 1 – Frequência de casos e óbitos confirmados de COVID-19, segundo município de residência. Alagoas, 2020.

MUNICÍPIO DE RESIDÊNCIA	CASOS CONFIRMADOS	ÓBITOS CONFIRMADOS	MUNICÍPIO DE RESIDÊNCIA	CASOS CONFIRMADOS	ÓBITOS CONFIRMADOS
Água Branca	0	-	Mata Grande	0	-
Anadia	29	1	Matriz do Camaragibe	36	2
Arapiraca	323	11	Messias	31	2
Atalaia	149	3	Minador do Negrão	2	-
Barra de Santo Antônio	16	2	Monteirópolis	7	-
Barra de São Miguel	19	1	Murici	86	3
Batalha	9	1	Novo Lino	2	1
Belém	3	1	Olho d'Água das Flores	26	-
Belo Monte	2	-	Olho d'Água do Casado	5	-
Boca da Mata	26	2	Olho d'Água Grande	8	-
Branquinha	9	-	Oliveira	7	-
Cacimbinhas	7	1	Ouro Branco	10	-
Cajueiro	17	1	Palestina	2	-
Campestre	15	3*	Palmeira dos Índios	99	3
Campo Alegre	21	1	Pão de Açúcar	17	1
Campo Grande	10	1	Pariconha	1	-
Canapi	3	1	Paripueira	25	3
Capela	70	-	Passo de Camaragibe	33	2
Carneiros	10	-	Paulo Jacinto	29	2
Chã Preta	2	-	Penedo	26	2
Coité do Noia	6	-	Piaçabuçu	23	4
Colônia Leopoldina	35	-	Pilar	102	5
Coqueiro Seco	32	-	Pindoba	7	-
Coruripe	121	6	Piranhas	5	-
Craibas	37	-	Poço das Trincheiras	4	1
Delmiro Gouveia	17	2	Porto Calvo	150	2
Dois Riachos	6	-	Porto de Pedras	19	-
Estrela de Alagoas	3	-	Porto Real do Colégio	7*	1*
Feira Grande	14	-	Quebrangulo	28	-
Feliz Deserto	4	1	Rio Largo	165	16
Flexeiras	17	1	Roteiro	5	-
Girau do Ponciano	18	-	Santa Luzia do Norte	56	1
Ibateguara	6	3	Santana do Ipanema	73	3
Igaci	2	-	Santana do Mundaú	6	1
Igreja Nova	2	-	São Brás	11	-
Inhapi	3	-	São José da Laje	67	-
Jacaré dos Homens	1	-	São José da Tapera	27	1
Jacuípe	10	-	São Luís do Quitunde	51	1
Japaratinga	25	1	São Miguel dos Campos	176	4
Jaramataia	1	-	São Miguel dos Milagres	24	1
Jequiá da Praia	64	3	São Sebastião	185	1
Joaquim Gomes	26	4	Satuba	130	6
Jundiá	2	1	Senador Rui Palmeira	6	-
Junqueiro	95	1	Tanque d'Arca	7	1
Lagoa da Canoa	6	2	Taquarana	12	-
Limoeiro de Anadia	11	1	Teotônio Vilela	170	2
Maceió	4.833	248	Traipu	4	-
Major Isidoro	16	1	União Dos Palmares	76	11
Mar Vermelho	4	-	Viçosa	25	1
Maragogi	81	5	<b>Total</b>	<b>8.578**</b>	<b>405***</b>
Maravilha	5	-			
Marechal Deodoro	236	10			
Maribondo	26	1			

Fonte: CIEVS/AL dados em 29/5/2020.

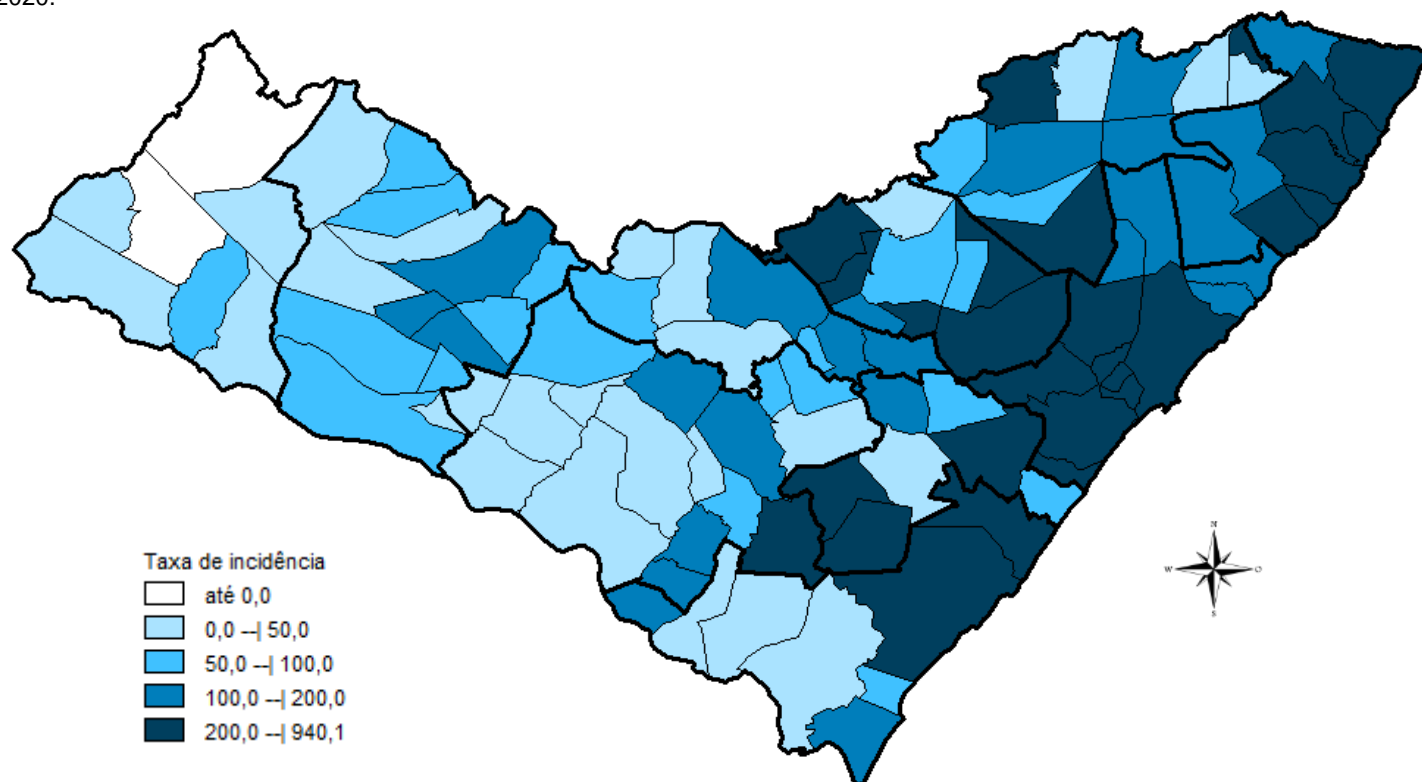
\* Dois (2) Casos/Óbitos ocorridos em outros estados (PE e SE)

\*\* Quarenta e um (41) são residentes em outros estados (DF, PE, RJ, SP, BA, SC, PR, MG e MA)

\*\*\* Três (3) óbitos são residentes de outros estados: São Paulo, Pernambuco e Santa Catarina

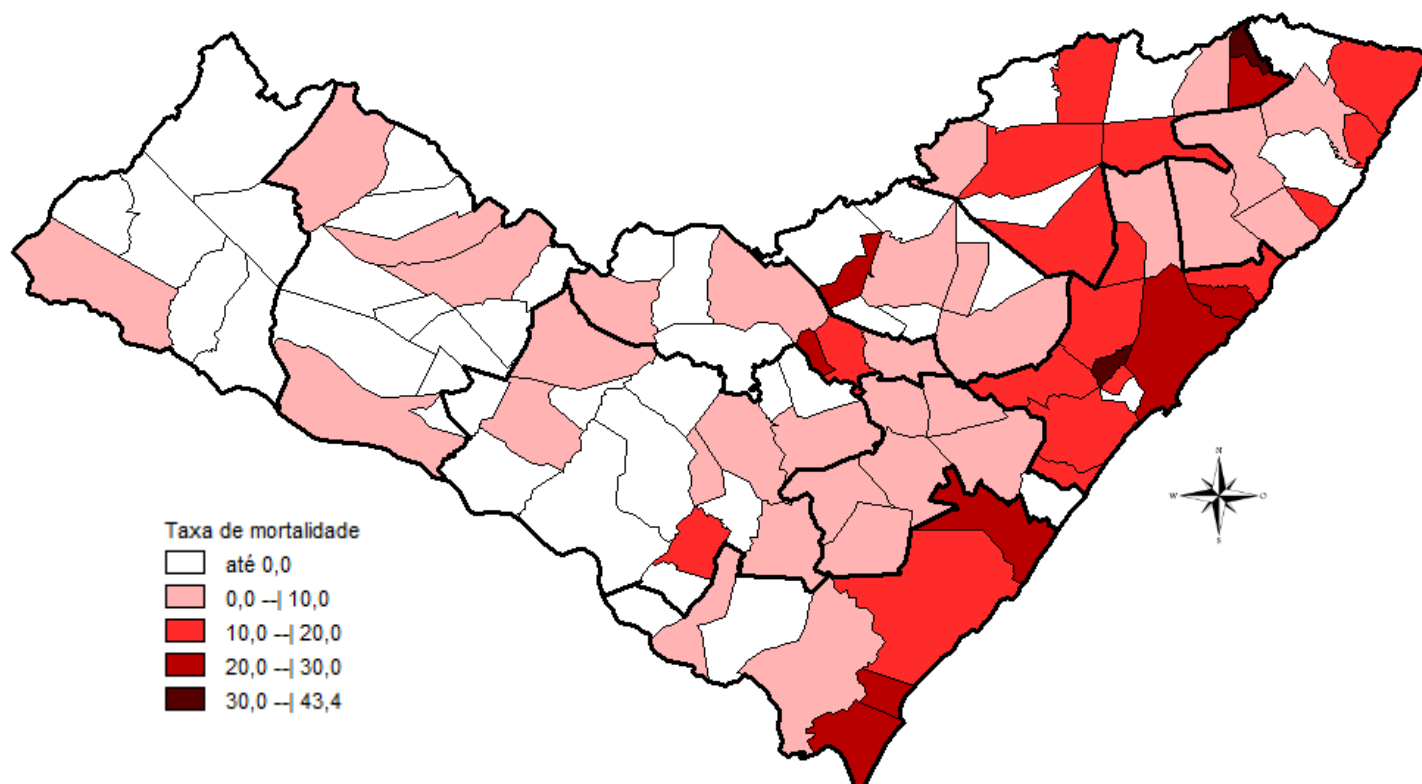
## DISTRIBUIÇÃO ESPACIAL

**Figura 3** – Taxa de incidência por 100.000 habitantes dos casos confirmados da COVID-19, segundo município de residência. Alagoas, 2020.



Fonte: CIEVS/AL dados em 29/5/2020.

**Figura 4** – Taxa de mortalidade por 100.000 habitantes dos casos confirmados da COVID-19, segundo município de residência. Alagoas, 2020.



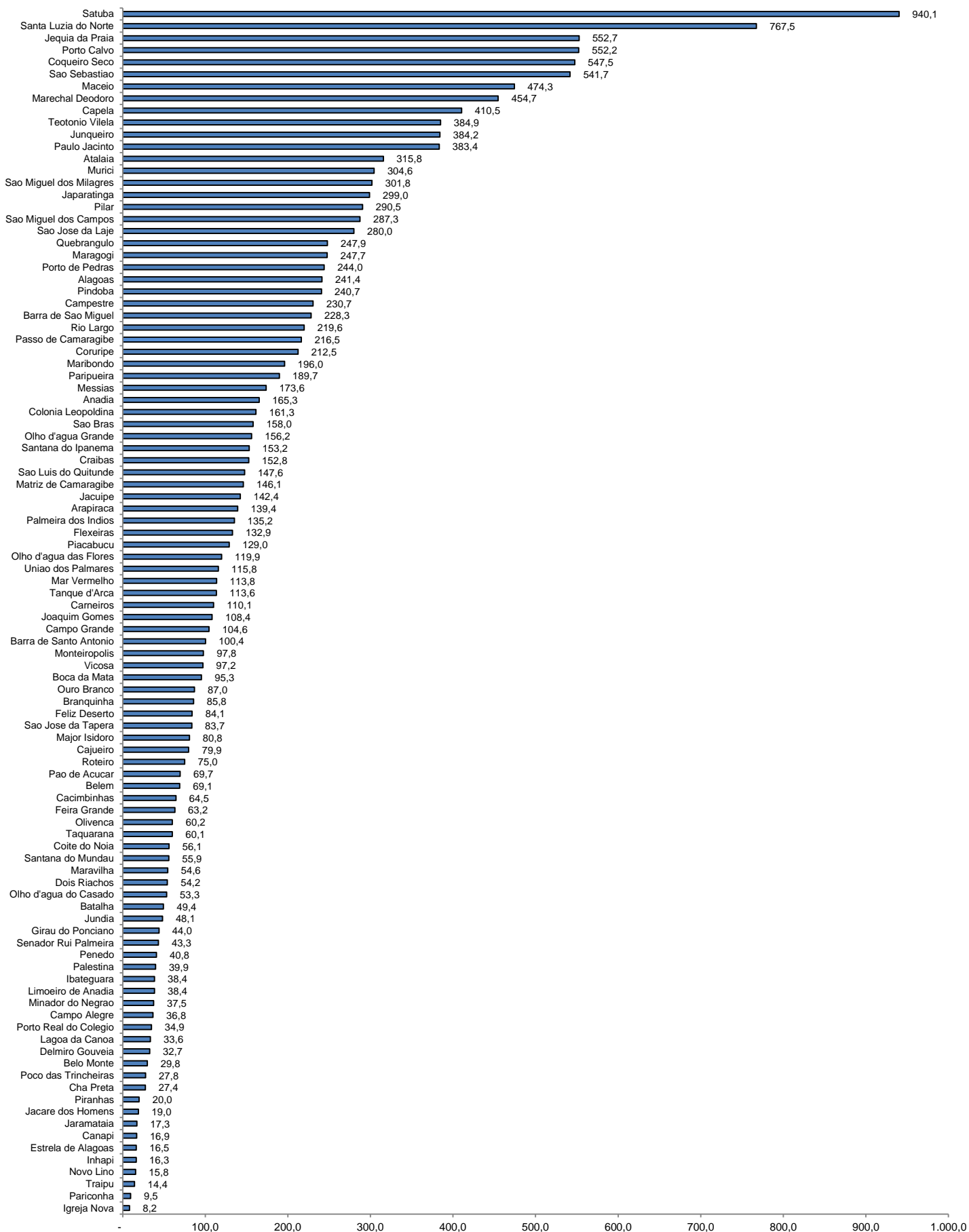
Fonte: CIEVS/AL dados em 29/5/2020.

29 DE MAIO DE 2020

Nº 84

## TAXA DE INCIDÊNCIA

Gráfico 10 – Taxa de incidência (por 100.000 hab.) da COVID-19, segundo município de residência. Alagoas, 2020.



Fonte: CIEVS/AL dados em 29/5/2020. Estimativa TCU/IBGE 2019