

**Informe Epidemiológico**

**16 DE MAIO DE 2020**

**Nº 71**

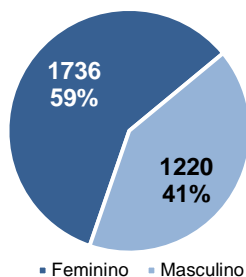
**Tabela 1** – Frequência de casos segundo classificação operacional para COVID-19. Alagoas, 2020.

Casos Notificados	Em investigação		Casos Confirmados		Casos Descartados		Óbito/Letalidade	
	Quantidade	Porcentagem	Quantidade	Porcentagem	Quantidade	Porcentagem	Quantidade	Porcentagem
6.933	1.237	17,8%	3.593	51,8%	2.103	30,3%	199	5,5%

Fonte: CIEVS/AL dados em 16/5/2020.

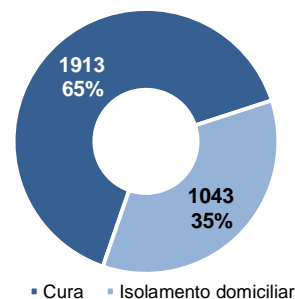
**SÍNDROME GRIPAL (SG)**

**Gráfico 1** – Casos confirmados de SG com confirmação laboratorial para COVID-19, segundo sexo. Alagoas, 2020.



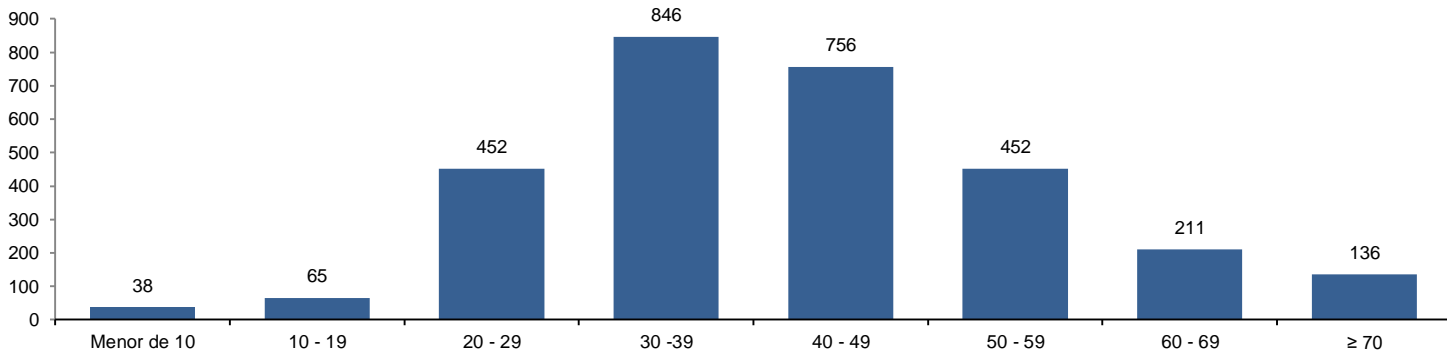
Fonte: CIEVS/AL dados em 16/5/2020.

**Gráfico 2** – Frequência de casos confirmados de SG por COVID-19, segundo evolução. Alagoas, 2020.



Fonte: CIEVS/AL dados em 16/5/2020.

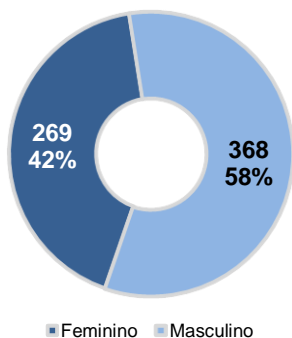
**Gráfico 3** – Casos de SG com confirmação laboratorial para COVID-19, segundo faixa etária. Alagoas, 2020.



Fonte: CIEVS/AL dados em 16/5/2020.

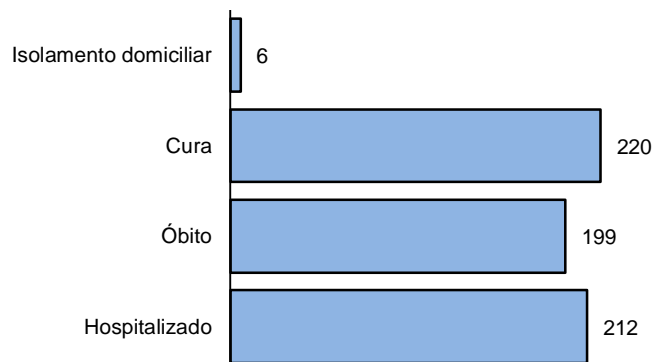
**SÍNDROME RESPIRATÓRIA AGUDA GRAVE (SRAG)**

**Gráfico 4** – Casos confirmados de SRAG com confirmação laboratorial para COVID-19, segundo sexo. Alagoas, 2020.



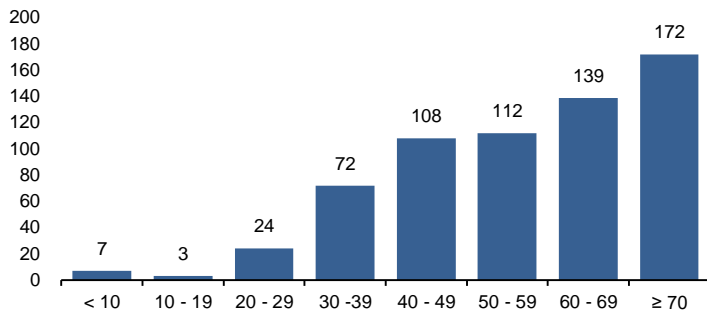
Fonte: CIEVS/AL dados em 16/5/2020.

**Gráfico 5** – Frequência de casos confirmados de SRAG por COVID-19, segundo evolução. Alagoas, 2020.



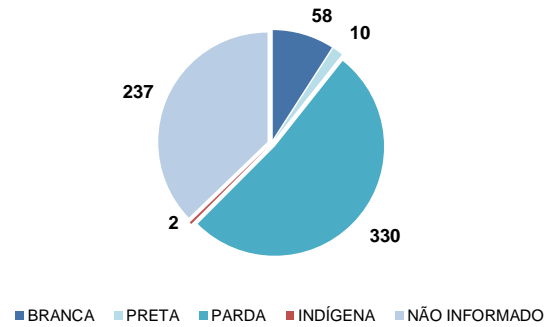
Fonte: CIEVS/AL dados em 16/5/2020.

**Gráfico 6** – Frequência da faixa etária dos casos confirmados de SRAG por COVID-19. Alagoas, 2020.



Fonte: CIEVS/AL dados em 16/5/2020.

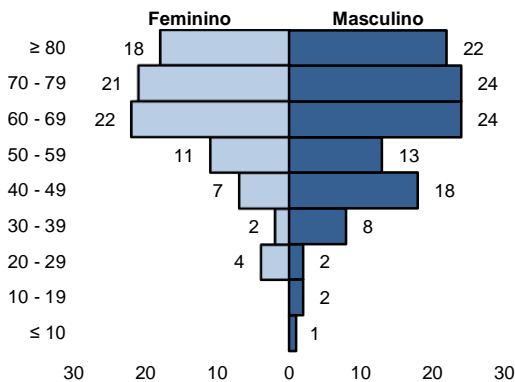
**Gráfico 7** – Frequência de casos confirmados de SRAG por COVID-19, segundo raça/cor. Alagoas, 2020.



Fonte: CIEVS/AL dados em 16/5/2020.

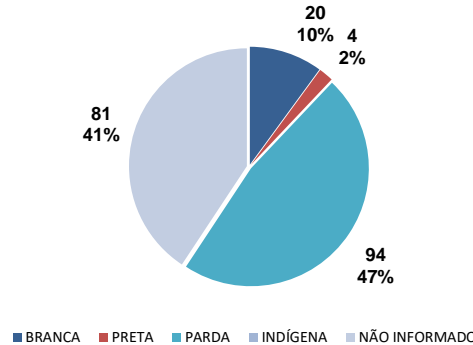
### ÓBITOS CONFIRMADOS

**Gráfico 8** – Pirâmide etária dos óbitos confirmados por COVID-19, segundo sexo. Alagoas, 2020.



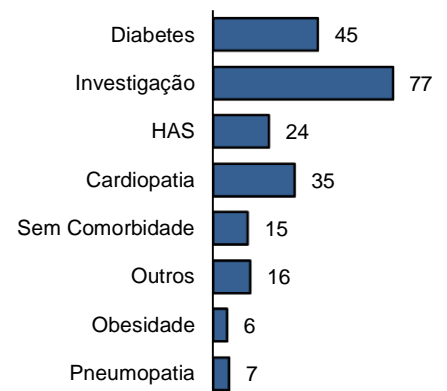
Fonte: CIEVS/AL dados em 16/5/2020.

**Gráfico 9** – Frequência de óbitos confirmados por COVID-19, segundo raça/cor. Alagoas, 2020..



Fonte: CIEVS/AL dados em 16/5/2020.

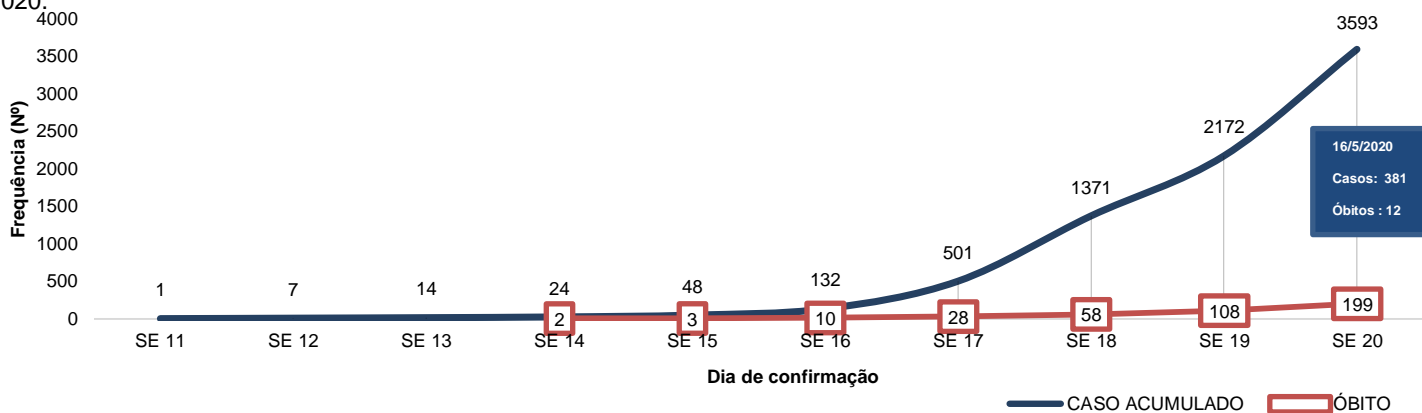
**Gráfico 10** – Frequência dos óbitos confirmados por COVID-19, segundo comorbidade. Alagoas, 2020.



Fonte: CIEVS/AL dados em 16/5/2020.

### EVOLUÇÃO DE CASOS E ÓBITOS

**Gráfico 11** – Frequência de casos confirmados cumulativamente e óbitos segundo semana epidemiológica de confirmação. Alagoas, 2020.



Fonte: CIEVS/AL dados em 16/5/2020.

### TESTES LABORATORIAIS

#### ESTOQUE DE TESTES LABORATORIAIS DA COVID-19 PARA DIAGNÓSTICO NA POPULAÇÃO:

- ▶ (RT-PCR): 23.991 reações;
- ▶ Teste Rápido (TR) Ministério da Saúde: 24.869 testes;
- ▶ Teste Rápido (TR) adquiridos pelo Governo de Alagoas: 16.740.

### PROFISSIONAIS DA SAÚDE

Total de Casos Notificados **6.933**

Profissionais da Saúde Notificados **1.686**

Percentual **24,3%**

Fonte: e-SUS VE dados em 16/5/2020.

16 DE MAIO DE 2020

Nº 71

## DISTRIBUIÇÃO ESPACIAL

Figura 1 – Distribuição espacial dos casos e óbitos confirmados por COVID-19, segundo município de residência. Alagoas, 2020.

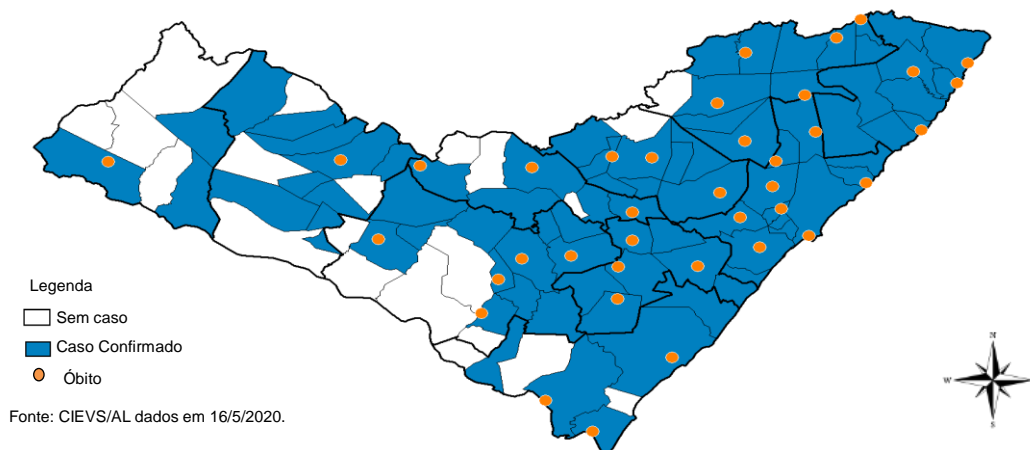


Tabela 3 – Frequência de casos e óbitos confirmados de COVID-19, segundo município de residência. Alagoas, 2020.

MUNICÍPIO DE RESIDÊNCIA	CASOS CONFIRMADOS	ÓBITOS CONFIRMADOS	MUNICÍPIO DE RESIDÊNCIA	CASOS CONFIRMADOS	ÓBITOS CONFIRMADOS
Anadia	3	1	Maribondo	3	1
Arapiraca	68	6	Matriz do Camaragibe	8	1
Atalaia	25	1	Messias	7	1
Barra de Santo Antônio	2	-	Monteiropolis	4	-
Barra de São Miguel	7	-	Murici	56	2
Batalha	6	1	Novo Lino	1	1
Boca da Mata	10	-	Olho D'Água das Flores	5	-
Branquinha	3	-	Oliveira	1	-
Cacimbinhas	4	1	Palmeira	1	-
Cajueiro	2	-	Palmeira dos Índios	60	2
Campestre	11*	2*	Paripueira	9	3
Campo Alegre	4	1	Passo de Camaragibe	2	-
Campo Grande	6	1	Paulo Jacinto	7	2
Canapi	1	-	Penedo	11	2
Capela	9	-	Piaçabuçu	7	1
Carneiros	4	-	Pilar	30	3
Coité do Noia	3	-	Pindoba	4	-
Colônia Leopoldina	6	-	Piranhas	2	-
Coqueiro Seco	8	-	Poço das Trincheiras	1	-
Coruripe	40	2	Porto Calvo	20	1
Craíbas	7	-	Porto de Pedras	1	-
Delmiro Gouveia	2	1	Porto Real do Colégio	2*	1*
Dois Riachos	1	-	Quebrangulo	7	-
Feira Grande	2	-	Rio Largo	82	3
Flexeiras	2	1	Roteiro	2	-
Ibateguara	1	1	Santa Luzia do Norte	20	-
Igaci	1	-	Santana do Ipanema	23	2
Inhapi	1	-	São José da Laje	20	-
Jacuípe	3	-	São José da Tapera	3	-
Japaratinga	7	1	São Luís do Quitunde	16	-
Jaramataia	1	-	São Miguel dos Campos	27	1
Jequiá da Praia	17	-	São Miguel dos Milagres	13	1
Joaquim Gomes	5	2	São Sebastião	37	-
Jundiá	1	-	Satuba	62	1
Junqueiro	14	-	Tanque D'Arca	6	-
Lagoa da Canoa	1	1	Taquarana	7	-
Limoeiro de Anadia	6	1	Teotônio Vilela	29	1
Maceió	2.524	131	União Dos Palmares	33	4
Major Izidoro	6	-	Viçosa	15	1
Mar Vermelho	1	-	<b>Total</b>	<b>3.573**</b>	<b>198***</b>
Maragogi	19	2			
Marechal Deodoro	82	6			

Fonte: CIEVS/AL dados em 16/5/2020

\* Dois (2) Casos/Óbitos ocorridos em outros estados (PE e SE)

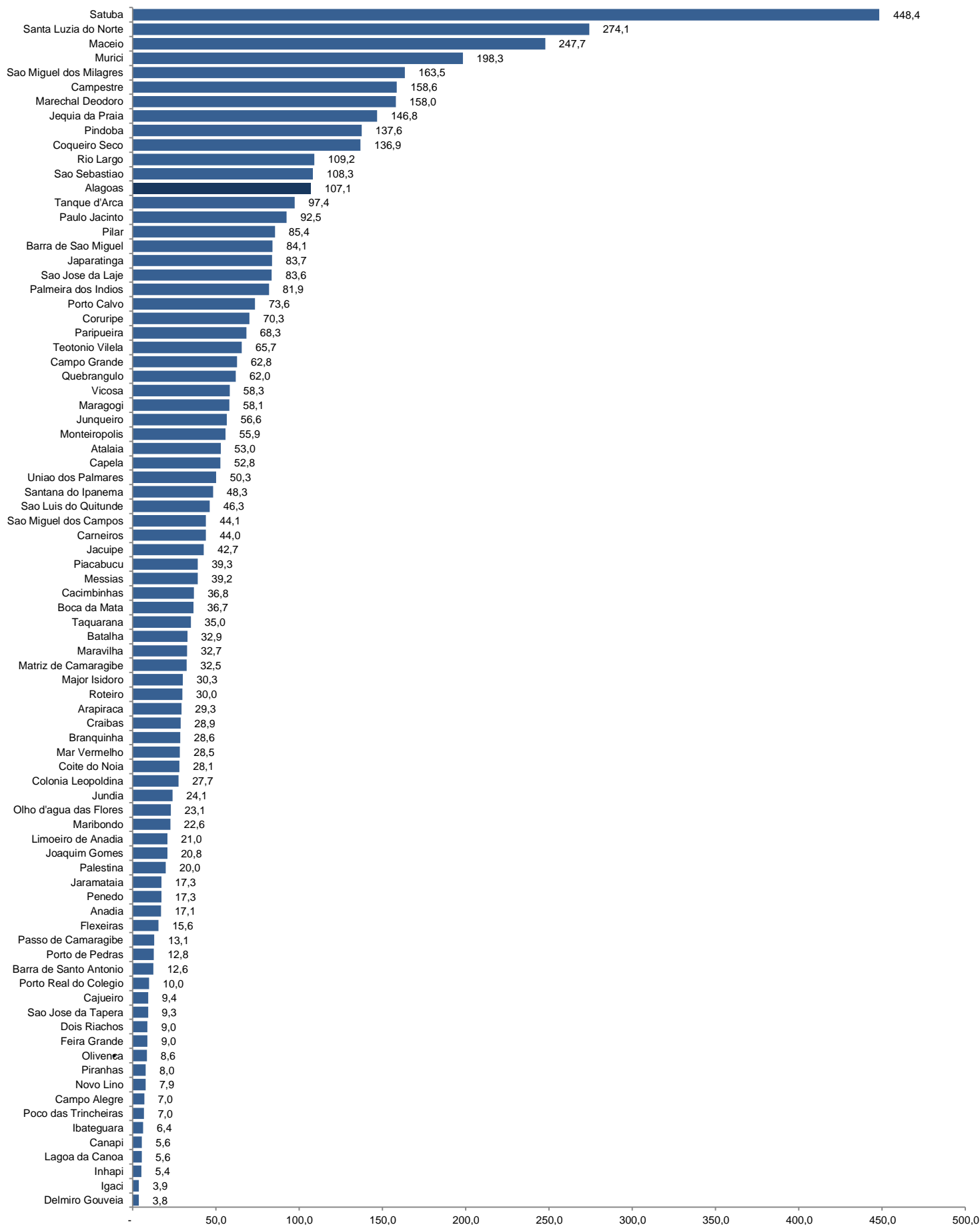
\*\* Dezesete (17) são residentes em outros estados (DF, PE, RJ, SP, BA e SC)

\*\*\* Três (3) óbitos são residentes de outros estados: São Paulo, Pernambuco e Santa Catarina

Contate o CIEVS/AL para NOTIFICAÇÃO e informações técnicas: por telefone: (82) 3315-2059/ 0800 284 5415 (Horário comercial – todos os dias); (82) 98882-9752 (24 h) e por e-mail: [notifica@saude.al.gov.br](mailto:notifica@saude.al.gov.br).

TAXA DE INCIDÊNCIA

Tabela 3 – Taxa de incidência (por 100.000 hab.) da COVID-19, segundo município de residência. Alagoas, 2020.



Fonte: CIEVS/AL dados em 16/5/2020. Estimativa TCU/IBGE 2019