

**Informe Epidemiológico**

**18 DE MAIO DE 2020**

**Nº 73**

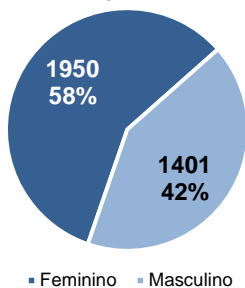
**Tabela 1 –** Frequência de casos segundo classificação operacional para COVID-19. Alagoas, 2020.

Casos Notificados	Em investigação		Casos Confirmados		Casos Descartados		Óbito/Letalidade	
	Quantidade	Porcentagem	Quantidade	Porcentagem	Quantidade	Porcentagem	Quantidade	Porcentagem
7.373	1.090	14,8%	4.031	54,7%	2.252	30,5%	221	5,5%

Fonte: CIEVS/AL dados em 18/5/2020.

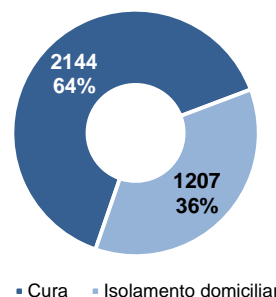
**SÍNDROME GRIPAL (SG)**

**Gráfico 1 –** Casos confirmados de SG com confirmação laboratorial para COVID-19, segundo sexo. Alagoas, 2020.



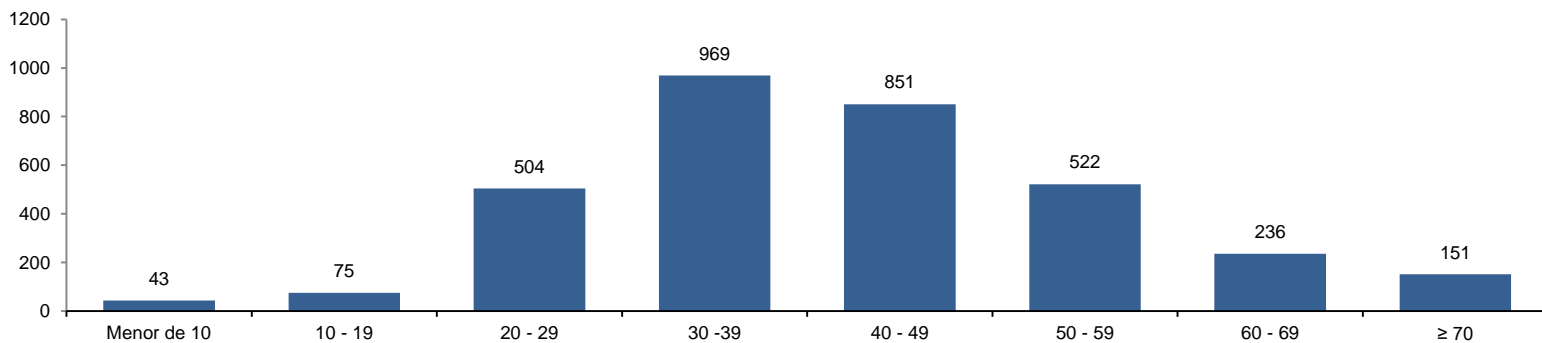
Fonte: CIEVS/AL dados em 18/5/2020.

**Gráfico 2 –** Frequência de casos confirmados de SG por COVID-19, segundo evolução. Alagoas, 2020.



Fonte: CIEVS/AL dados em 18/5/2020.

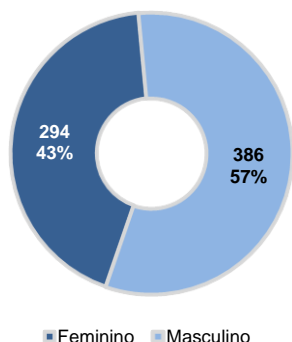
**Gráfico 3 –** Casos de SG com confirmação laboratorial para COVID-19, segundo faixa etária. Alagoas, 2020.



Fonte: CIEVS/AL dados em 18/5/2020.

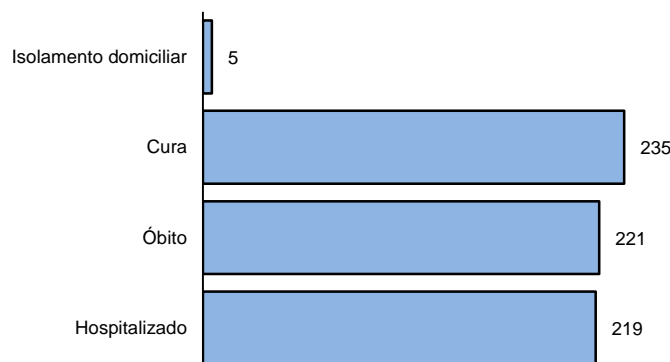
**SÍNDROME RESPIRATÓRIA AGUDA GRAVE (SRAG)**

**Gráfico 4 –** Casos confirmados de SRAG com confirmação laboratorial para COVID-19, segundo sexo. Alagoas, 2020.



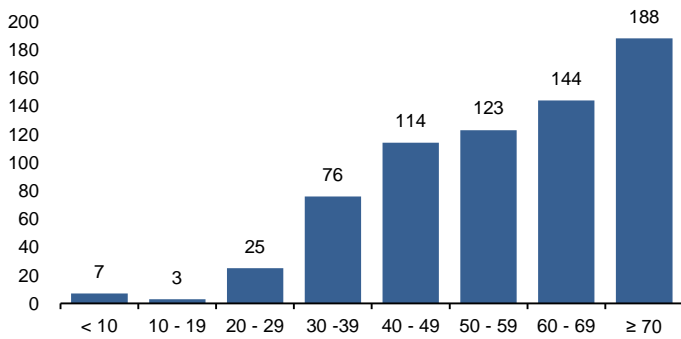
Fonte: CIEVS/AL dados em 18/5/2020.

**Gráfico 5 –** Frequência de casos confirmados de SRAG por COVID-19, segundo evolução. Alagoas, 2020.



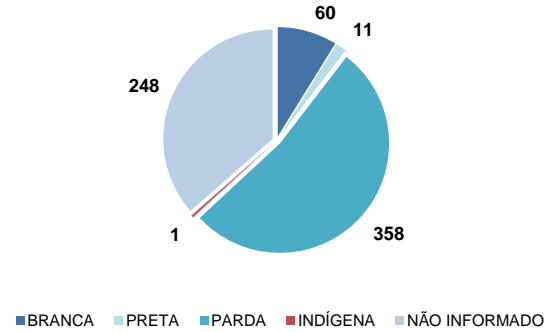
Fonte: CIEVS/AL dados em 18/5/2020.

**Gráfico 6** – Frequência da faixa etária dos casos confirmados de SRAG por COVID-19. Alagoas, 2020.



Fonte: CIEVS/AL dados em 18/5/2020.

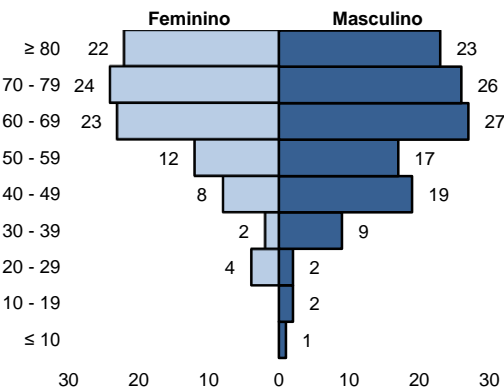
**Gráfico 7** – Frequência de casos confirmados de SRAG por COVID-19, segundo raça/cor. Alagoas, 2020.



Fonte: CIEVS/AL dados em 18/5/2020.

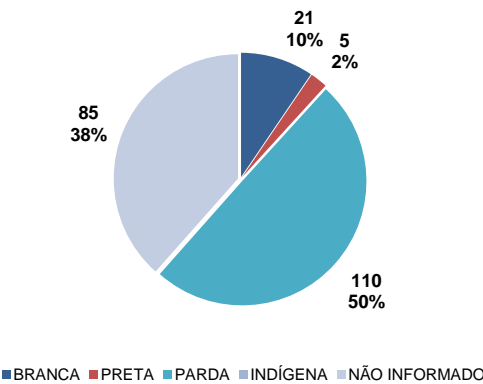
### ÓBITOS CONFIRMADOS

**Gráfico 8** – Pirâmide etária dos óbitos confirmados por COVID-19, segundo sexo. Alagoas, 2020.



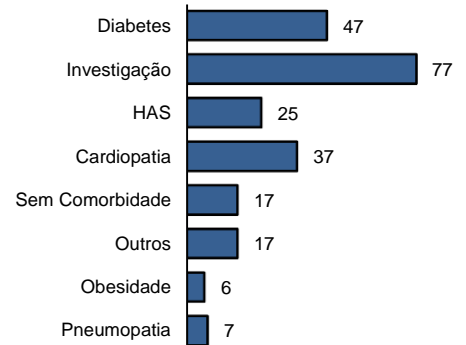
Fonte: CIEVS/AL dados em 18/5/2020.

**Gráfico 9** – Frequência de óbitos confirmados por COVID-19, segundo raça/cor. Alagoas, 2020..



Fonte: CIEVS/AL dados em 18/5/2020.

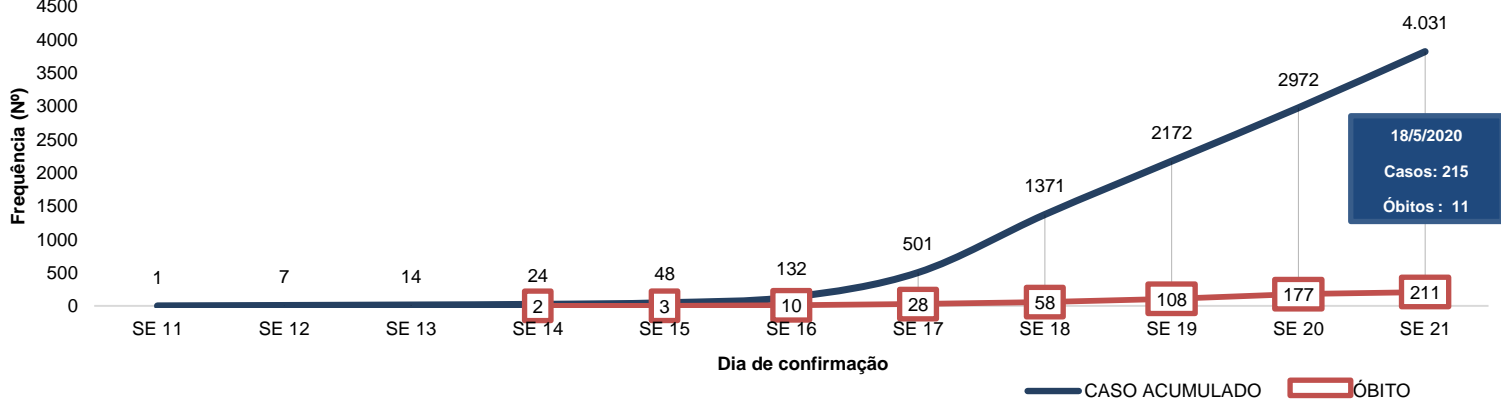
**Gráfico 10** – Frequência dos óbitos confirmados por COVID-19, segundo comorbidade. Alagoas, 2020.



Fonte: CIEVS/AL dados em 18/5/2020.

### EVOLUÇÃO DE CASOS E ÓBITOS

**Gráfico 11** – Frequência de casos confirmados cumulativamente e óbitos segundo semana epidemiológica de confirmação. Alagoas, 2020.



Fonte: CIEVS/AL dados em 18/5/2020.

### TESTES LABORATORIAIS

**ESTOQUE DE TESTES LABORATORIAIS DA COVID-19 PARA DIAGNÓSTICO NA POPULAÇÃO:**

- ▶ (RT-PCR): 23.704 reações;
- ▶ Teste Rápido (TR) Ministério da Saúde: 24.869 testes;
- ▶ Teste Rápido (TR) adquiridos pelo Governo de Alagoas: 16.150.

### PROFISSIONAIS DA SAÚDE

Total de Casos Notificados	7.373
Profissionais da Saúde Notificados	1.706
Percentual	23,1%

Fonte: e-SUS VE dados em 18/5/2020.

18 DE MAIO DE 2020

Nº 73

## DISTRIBUIÇÃO ESPACIAL

Figura 1 – Distribuição espacial dos casos e óbitos confirmados por COVID-19, segundo município de residência. Alagoas, 2020.

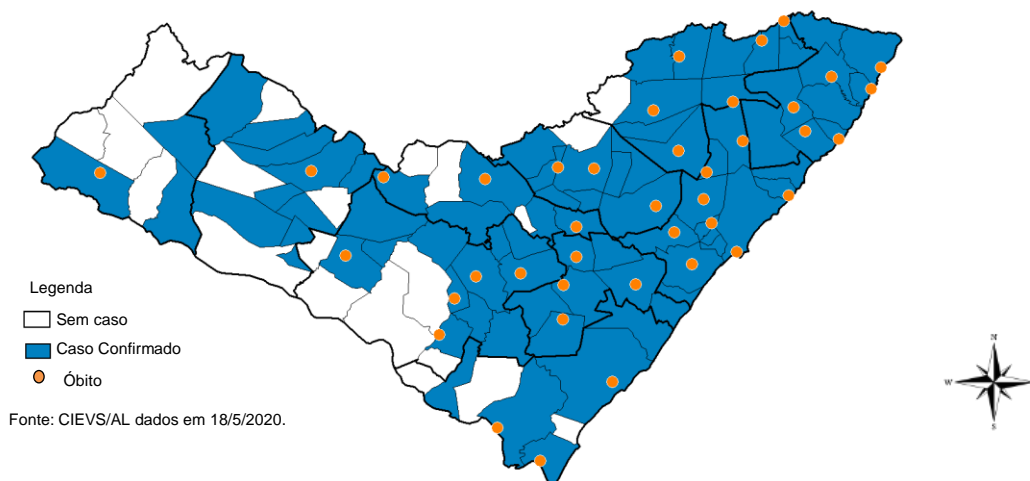


Tabela 3 – Frequência de casos e óbitos confirmados de COVID-19, segundo município de residência. Alagoas, 2020.

MUNICÍPIO DE RESIDÊNCIA	CASOS CONFIRMADOS	ÓBITOS CONFIRMADOS	MUNICÍPIO DE RESIDÊNCIA	CASOS CONFIRMADOS	ÓBITOS CONFIRMADOS
Anadia	5	1	Maravilha	3	-
Arapiraca	132	6	Maribondo	3	1
Atalaia	31	2	Matriz do Camaragibe	8	1
Barra de Santo Antônio	3	-	Messias	7	1
Barra de São Miguel	9	-	Monteirópolis	4	-
Batalha	6	1	Murici	56	2
Boca da Mata	9	-	Novo Lino	1	1
Branquinha	5	-	Olho D'Água das Flores	5	-
Cacimbinhas	4	1	Olivença	2	-
Cajueiro	3	-	Palestina	1	-
Campestre	11*	2*	Palmeira dos Índios	59	2
Campo Alegre	6	1	Pão de Açúcar	3	-
Campo Grande	6	1	Paripueira	12	3
Canapi	1	-	Passo de Camaragibe	4	1
Capela	9	-	Paulo Jacinto	7	2
Carneiros	5	-	Penedo	13	2
Coité do Noia	4	-	Piaçabuçu	7	1
Colônia Leopoldina	7	-	Pilar	41	4
Coqueiro Seco	8	-	Pindoba	4	-
Coruripe	55	2	Piranhas	2	-
Craibas	7	-	Poço das Trincheiras	1	-
Delmiro Gouveia	3	1	Porto Calvo	35	1
Dois Riachos	1	-	Porto de Pedras	1	-
Feira Grande	2	-	Porto Real do Colégio	2*	1*
Flexeiras	3	1	Quebrangulo	7	-
Ibateguara	1	1	Rio Largo	87	5
Igaci	1	-	Roteiro	3	-
Inhapi	1	-	Santa Luzia do Norte	23	-
Jacuípe	3	-	Santana do Ipanema	28	2
Japaratinga	7	1	São José da Laje	20	-
Jaramataia	1	-	São José da Tapera	8	-
Jequiá da Praia	16	-	São Luís do Quitunde	17	-
Joaquim Gomes	5	2	São Miguel dos Campos	37	1
Jundiá	1	-	São Miguel dos Milagres	13	1
Junqueiro	14	-	São Sebastião	47	-
Lagoa da Canoa	1	1	Satuba	71	1
Limoeiro de Anadia	6	1	Tanque D'Arca	2	-
Maceió	2.746	144	Taquarana	11	-
Major Izidoro	6	-	Teotônio Vilela	30	1
Mar Vermelho	3	-	União Dos Palmares	55	7
Maragogi	19	2	Viçosa	11	1
Marechal Deodoro	90	7	<b>Total</b>	<b>4.007**</b>	<b>220***</b>

Contate o CIEVS/AL para NOTIFICAÇÃO e informações técnicas: por telefone: (82) 3315-2059/ 0800 284 5415 (Horário comercial – todos os dias); (82) 98882-9752 (24 h) e por e-mail: [notifica@saude.al.gov.br](mailto:notifica@saude.al.gov.br).

Fonte: CIEVS/AL dados em 18/5/2020

\* Dois (2) Casos/Óbitos ocorridos em outros estados (PE e SE)

\*\* Vinte e quatro (24) são residentes em outros estados (DF, PE, RJ, SP, BA e SC)

\*\*\* Três (3) óbitos são residentes de outros estados: São Paulo, Pernambuco e Santa Catarina

18 DE MAIO DE 2020

Nº 73

## TAXA DE INCIDÊNCIA

Tabela 3 – Taxa de incidência (por 100.000 hab.) da COVID-19, segundo município de residência. Alagoas, 2020.

