

Informe Epidemiológico

21 DE MAIO DE 2020

Nº 76

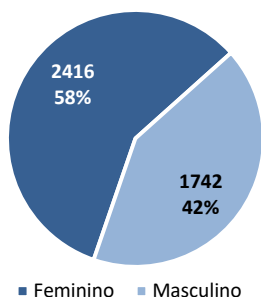
Tabela 1 – Frequência de casos segundo classificação operacional para COVID-19. Alagoas, 2020.

Casos Notificados	Em investigação		Casos Confirmados		Casos Descartados		Óbito/Letalidade	
	Quantidade	Porcentagem	Quantidade	Porcentagem	Quantidade	Porcentagem	Quantidade	Porcentagem
9.014	1.803	20,0%	4.916	54,5%	2.295	25,5%	262	5,3%

Fonte: CIEVS/AL dados em 21/05/2020.

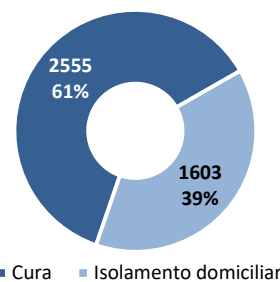
SÍNDROME GRIPAL (SG)

Gráfico 1 – Casos confirmados de SG com confirmação laboratorial para COVID-19, segundo sexo. Alagoas, 2020.



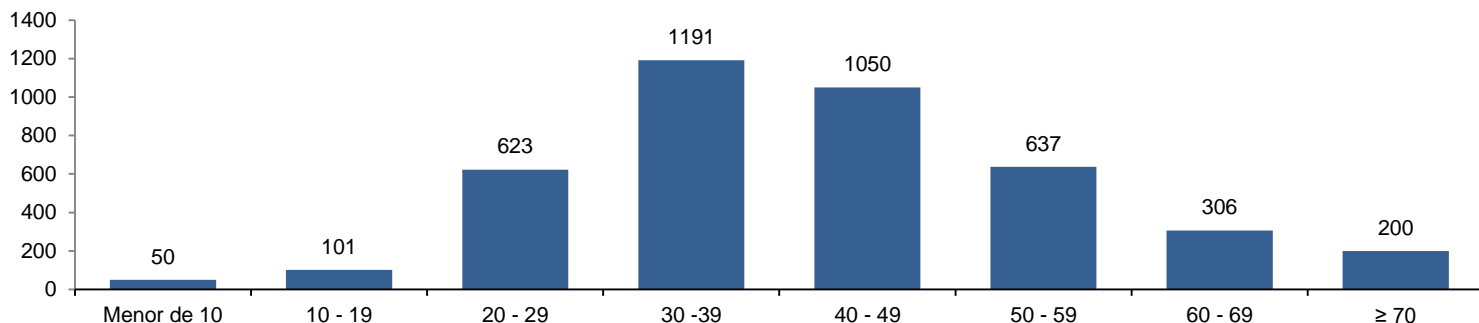
Fonte: CIEVS/AL dados em 21/5/2020.

Gráfico 2 – Frequência de casos confirmados de SG por COVID-19, segundo evolução. Alagoas, 2020.



Fonte: CIEVS/AL dados em 21/5/2020.

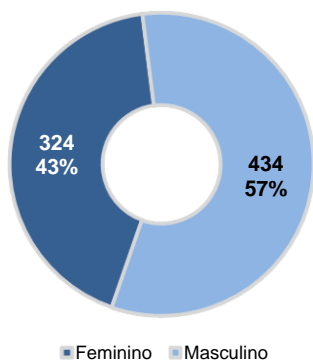
Gráfico 3 – Casos de SG com confirmação laboratorial para COVID-19, segundo faixa etária. Alagoas, 2020.



Fonte: CIEVS/AL dados em 21/5/2020.

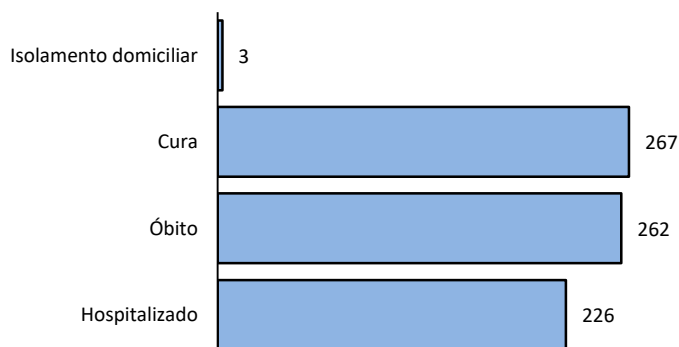
SÍNDROME RESPIRATÓRIA AGUDA GRAVE (SRAG)

Gráfico 4 – Casos confirmados de SRAG com confirmação laboratorial para COVID-19, segundo sexo. Alagoas, 2020.



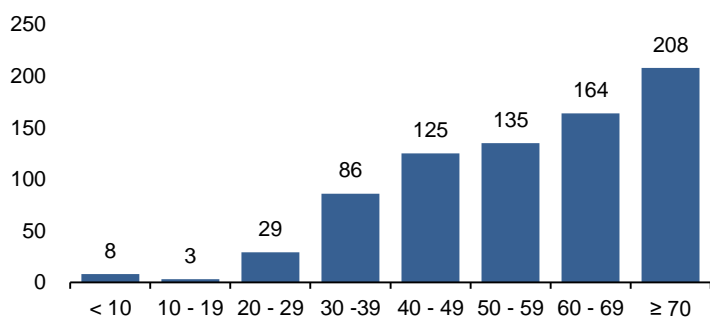
Fonte: CIEVS/AL dados em 21/5/2020.

Gráfico 5 – Frequência de casos confirmados de SRAG por COVID-19, segundo evolução. Alagoas, 2020.



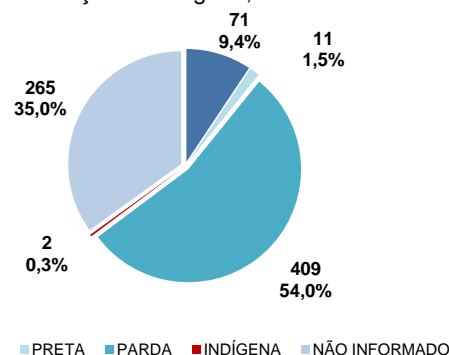
Fonte: CIEVS/AL dados em 21/5/2020.

Gráfico 6 – Frequência da faixa etária dos casos confirmados de SRAG por COVID-19. Alagoas, 2020.



Fonte: CIEVS/AL dados em 21/5/2020.

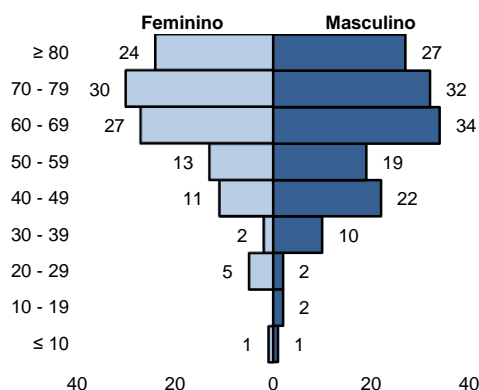
Gráfico 7 – Frequência de casos confirmados de SRAG por COVID-19, segundo raça/cor. Alagoas, 2020.



Fonte: CIEVS/AL dados em 21/5/2020.

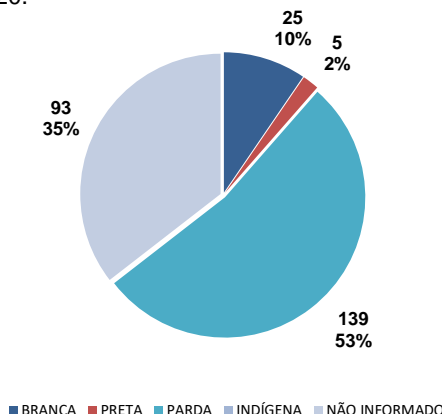
ÓBITOS CONFIRMADOS

Gráfico 8 – Pirâmide etária dos óbitos confirmados por COVID-19, segundo sexo. Alagoas, 2020.



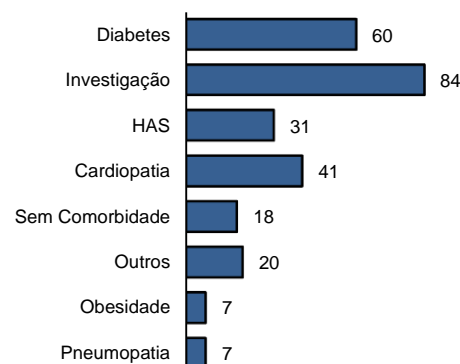
Fonte: CIEVS/AL dados em 21/5/2020.

Gráfico 9 – Frequência de óbitos confirmados por COVID-19, segundo raça/cor. Alagoas, 2020.



Fonte: CIEVS/AL dados em 21/5/2020.

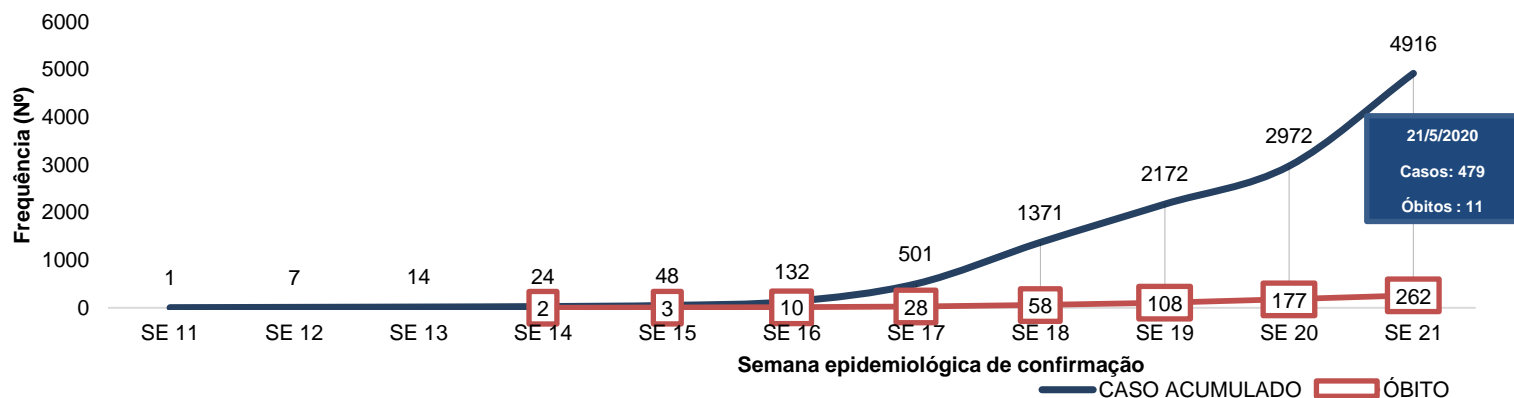
Gráfico 10 – Frequência dos óbitos confirmados por COVID-19, segundo comorbidade. Alagoas, 2020.



Fonte: CIEVS/AL dados em 21/5/2020.

EVOLUÇÃO DE CASOS E ÓBITOS

Gráfico 11 – Frequência de casos confirmados cumulativamente e óbitos segundo semana epidemiológica de confirmação. Alagoas, 2020.



Fonte: CIEVS/AL dados em 21/5/2020.

TESTES LABORATORIAIS

ESTOQUE DE TESTES LABORATORIAIS DA COVID-19 PARA DIAGNÓSTICO NA POPULAÇÃO:

- ▶ (RT-PCR): 23.342 reações;
- ▶ Teste Rápido (TR) Ministério da Saúde: 24.869 testes;
- ▶ Teste Rápido (TR) adquiridos pelo Governo de Alagoas: 15.220.

PROFISSIONAIS DA SAÚDE

Profissionais da Saúde Notificados: 2.041

Profissionais da Saúde Confirmados: 519

Percentual de confirmados: 25,4%

Fonte: e-SUS VE dados em 21/5/2020.

21 DE MAIO DE 2020

Nº 76

DISTRIBUIÇÃO ESPACIAL

Figura 1 – Distribuição espacial dos casos e óbitos confirmados por COVID-19, segundo município de residência. Alagoas, 2020.

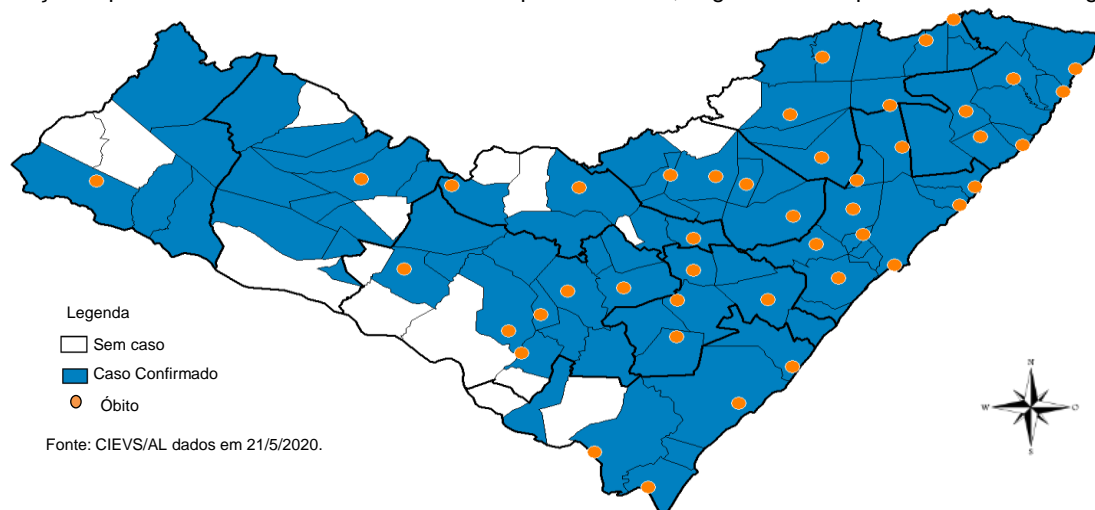


Tabela 3 – Frequência de casos e óbitos confirmados de COVID-19, segundo município de residência. Alagoas, 2020.

MUNICÍPIO DE RESIDÊNCIA	CASOS CONFIRMADOS	ÓBITOS CONFIRMADOS	MUNICÍPIO DE RESIDÊNCIA	CASOS CONFIRMADOS	ÓBITOS CONFIRMADOS
Anadia	16	1	Marechal Deodoro	118	8
Arapiraca	141	7	Maribondo	13	1
Atalaia	36	2	Mata Grande	1	-
Barra de Santo Antônio	6	1	Matriz do Camaragibe	9	1
Barra de São Miguel	9	-	Messias	8	1
Batalha	6	1	Monteirópolis	4	-
Boca da Mata	17	1	Murici	65	2
Branquinha	5	-	Novo Lino	1	1
Cacimbinhas	7	1	Olho D'Água das Flores	9	-
Cajueiro	4	1	Olho D'Água do Casado	3	-
Campestre	15	2*	Oliveira	2	-
Campo Alegre	20	1	Palestina	1	-
Campo Grande	6	1	Palmeira dos Índios	75	3
Canapi	1	-	Pão de Açúcar	4	1
Capela	13	-	Paripueira	16	3
Carneiros	5	-	Passo de Camaragibe	15	1
Coité do Noia	4	-	Paulo Jacinto	10	2
Colônia Leopoldina	15	-	Penedo	13	2
Coqueiro Seco	13	-	Piaçabuçu	10	2
Coruripe	59	3	Pilar	52	4
Craibas	7	-	Pindoba	6	-
Delmiro Gouveia	5	1	Piranhas	3	-
Dois Riachos	2	-	Poço das Trincheiras	1	-
Feira Grande	8	-	Porto Calvo	73	1
Feliz Deserto	1	-	Porto de Pedras	7	-
Flexeiras	3	1	Porto Real do Colégio	6*	1*
Girau do Ponciano	7	-	Quebrangulo	13	-
Ibateguara	1	1	Rio Largo	96	5
Igaci	1	-	Roteiro	3	-
Inhapi	3	-	Santa Luzia do Norte	31	-
Jacuípe	4	-	Santana do Ipanema	36	3
Japaratinga	8	1	São José da Laje	46	-
Jaramataia	1	-	São José da Tapera	8	-
Jequiá da Praia	49	2	São Luís do Quitunde	18	-
Joaquim Gomes	6	2	São Miguel dos Campos	55	1
Jundiá	1	-	São Miguel dos Milagres	17	1
Junqueiro	24	-	São Sebastião	79	-
Lagoa da Canoa	1	1	Satuba	100	2
Limoeiro de Anadia	6	1	Senador Rui Palmeira	2	-
Maceió	3.156	169	Tanque D'Arca	5	-
Major Izidorio	8	-	Taquarana	11	-
Mar Vermelho	3	-	Teotônio Vilela	42	1
Maragogi	25	4	União Dos Palmares	58	8
Maravilha	5	-	Viçosa	11	1
			Total	4.889**	261***

Contate o CIEVS/AL para NOTIFICAÇÃO e informações técnicas: por telefone: (82) 3315-2059/ 0800 284 5415 (Horário comercial – todos os dias); (82) 98882-9752 (24 h) e por e-mail: notifica@saude.al.gov.br.

Fonte: CIEVS/AL dados em 21/5/2020

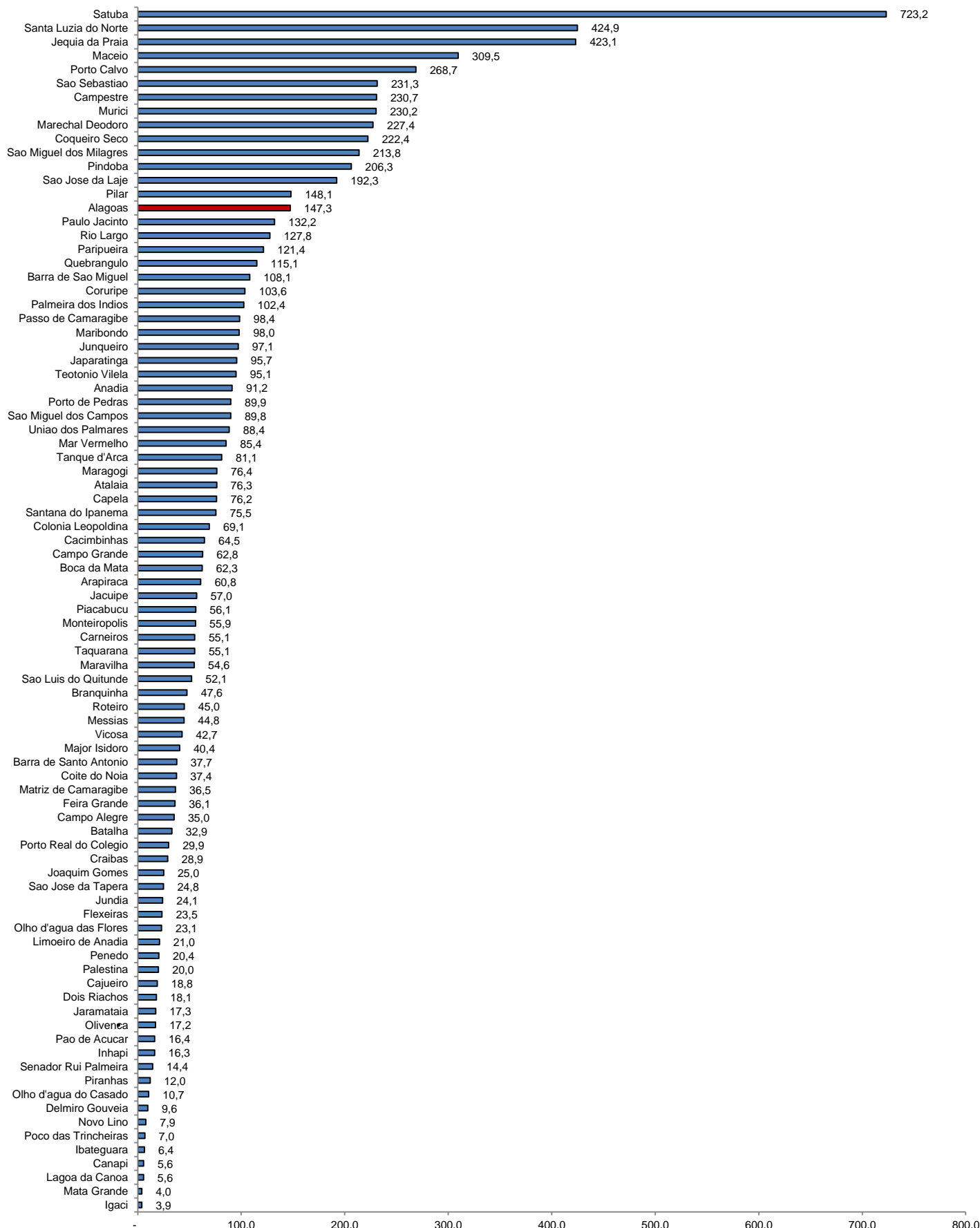
* Dois (2) Casos/Óbitos ocorridos em outros estados (PE e SE)

** Vinte e oito (28) são residentes em outros estados (DF, PE, RJ, SP, BA e SC)

*** Três (3) óbitos são residentes de outros estados: São Paulo, Pernambuco e Santa Catarina

TAXA DE INCIDÊNCIA

Tabela 3 – Taxa de incidência (por 100.000 hab.) da COVID-19, segundo município de residência. Alagoas, 2020.



Fonte: CIEVS/AL dados em 21/5/2020. Estimativa TCU/IBGE 2019