

Informe Epidemiológico

22 DE MAIO DE 2020

Nº 77

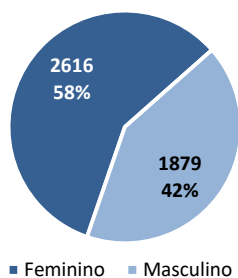
Tabela 1 – Frequência de casos segundo classificação operacional para COVID-19. Alagoas, 2020.

Casos Notificados	Em investigação		Casos Confirmados		Casos Descartados		Óbito/Letalidade	
	Quantidade	Porcentagem	Quantidade	Porcentagem	Quantidade	Porcentagem	Quantidade	Porcentagem
9.257	1.615	17,4%	5.302	56,1%	2.340	24,8%	280	5,3%

Fonte: CIEVS/AL dados em 22/5/2020.

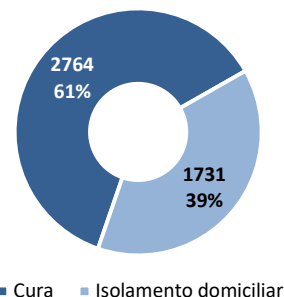
SÍNDROME GRIPAL (SG)

Gráfico 1 – Casos confirmados de SG com confirmação laboratorial para COVID-19, segundo sexo. Alagoas, 2020.



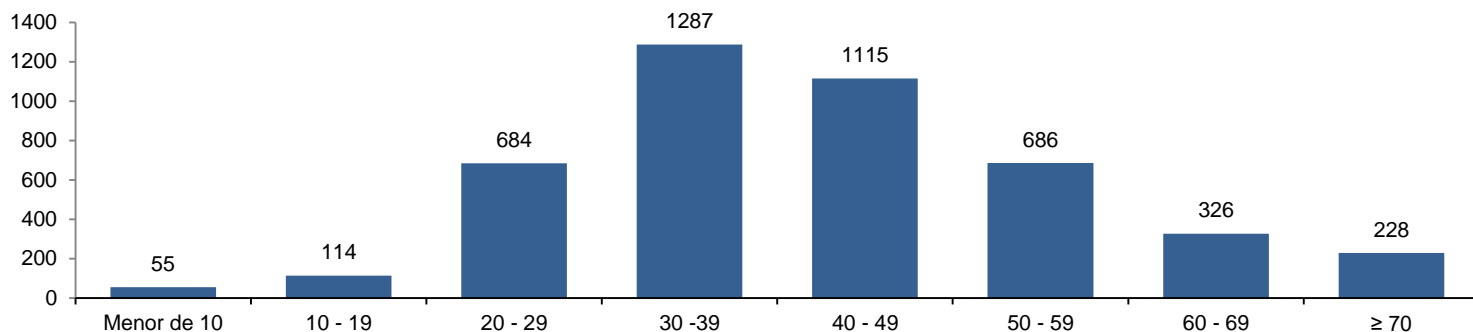
Fonte: CIEVS/AL dados em 22/5/2020.

Gráfico 2 – Frequência de casos confirmados de SG por COVID-19, segundo evolução. Alagoas, 2020.



Fonte: CIEVS/AL dados em 22/5/2020.

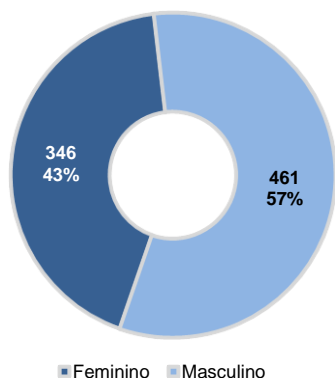
Gráfico 3 – Casos de SG com confirmação laboratorial para COVID-19, segundo faixa etária. Alagoas, 2020.



Fonte: CIEVS/AL dados em 22/5/2020.

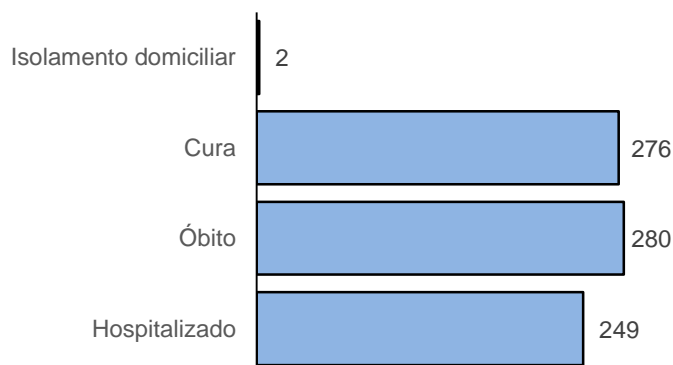
SÍNDROME RESPIRATÓRIA AGUDA GRAVE (SRAG)

Gráfico 4 – Casos confirmados de SRAG com confirmação laboratorial para COVID-19, segundo sexo. Alagoas, 2020.



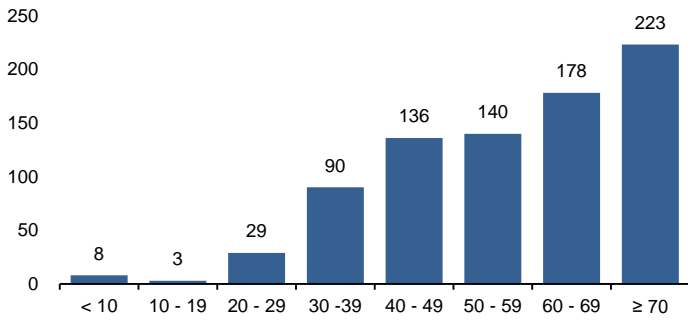
Fonte: CIEVS/AL dados em 22/5/2020.

Gráfico 5 – Frequência de casos confirmados de SRAG por COVID-19, segundo evolução. Alagoas, 2020.



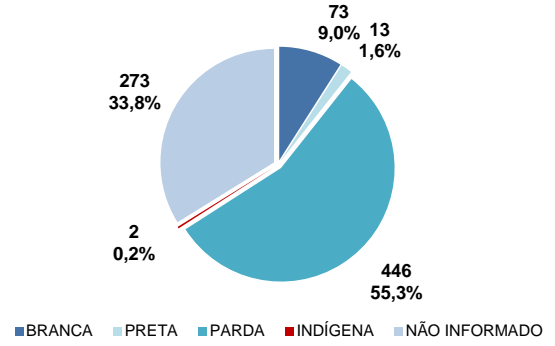
Fonte: CIEVS/AL dados em 22/5/2020.

Gráfico 6 – Frequência da faixa etária dos casos confirmados de SRAG por COVID-19. Alagoas, 2020.



Fonte: CIEVS/AL dados em 22/5/2020.

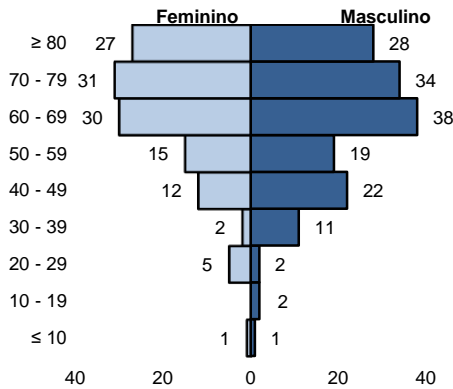
Gráfico 7 – Frequência de casos confirmados de SRAG por COVID-19, segundo raça/cor. Alagoas, 2020.



Fonte: CIEVS/AL dados em 22/5/2020.

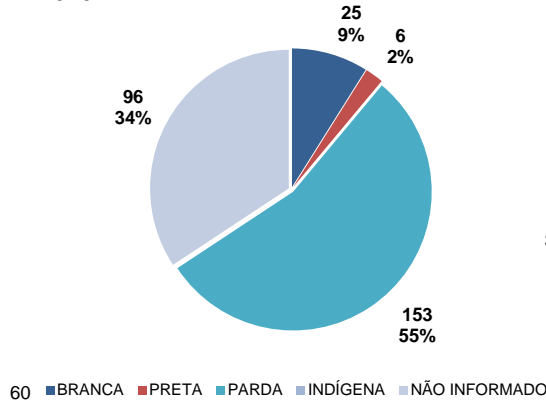
ÓBITOS CONFIRMADOS

Gráfico 8 – Pirâmide etária dos óbitos confirmados por COVID-19, segundo sexo. Alagoas, 2020.



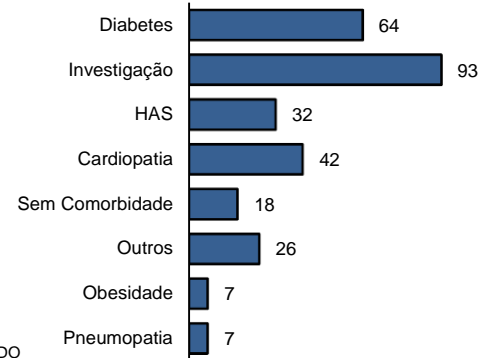
Fonte: CIEVS/AL dados em 22/5/2020.

Gráfico 9 – Frequência de óbitos confirmados por COVID-19, segundo raça/cor. Alagoas, 2020.



Fonte: CIEVS/AL dados em 22/5/2020.

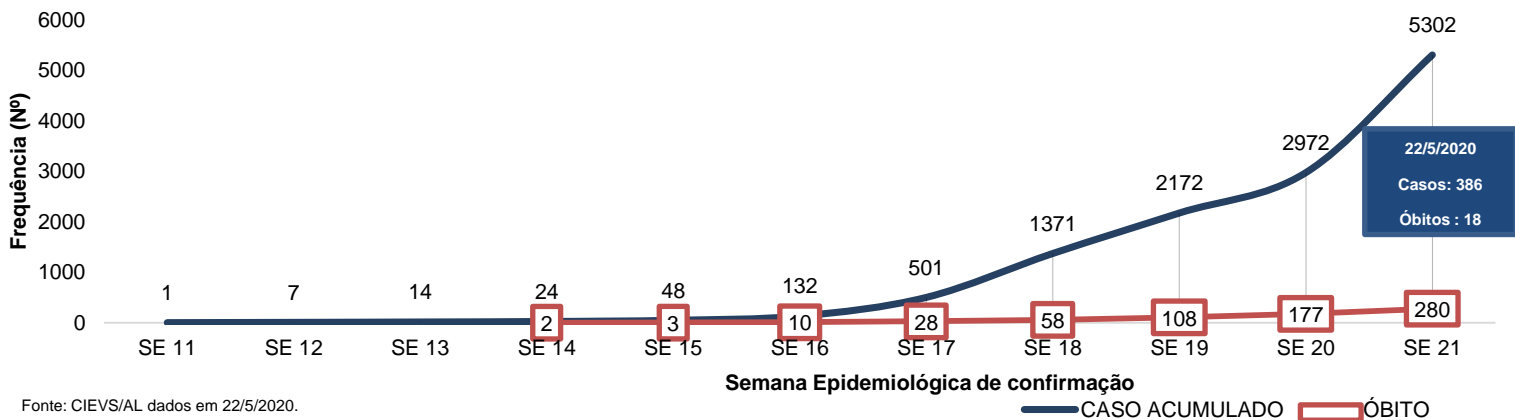
Gráfico 10 – Frequência dos óbitos confirmados por COVID-19, segundo comorbidade. Alagoas, 2020.



Fonte: CIEVS/AL dados em 22/5/2020.

EVOLUÇÃO DE CASOS E ÓBITOS

Gráfico 11 – Frequência de casos confirmados cumulativamente e óbitos segundo semana epidemiológica de confirmação. Alagoas, 2020.



Fonte: CIEVS/AL dados em 22/5/2020.

TESTES LABORATORIAIS

ESTOQUE DE TESTES LABORATORIAIS DA COVID-19 PARA DIAGNÓSTICO NA POPULAÇÃO:

- ▶ (RT-PCR): 23.201 reações;
- ▶ Teste Rápido (TR) Ministério da Saúde: 24.869 testes;
- ▶ Teste Rápido (TR) adquiridos pelo Governo de Alagoas: 15.891.

PROFISSIONAIS DA SAÚDE

Profissionais da Saúde Notificados: 2.041

Profissionais da Saúde Confirmados: 519

Percentual de confirmados: 25,4%

Fonte: e-SUS VE dados em 21/5/2020.

DISTRIBUIÇÃO ESPACIAL

Figura 1 – Distribuição espacial dos casos e óbitos confirmados por COVID-19, segundo município de residência. Alagoas, 2020.

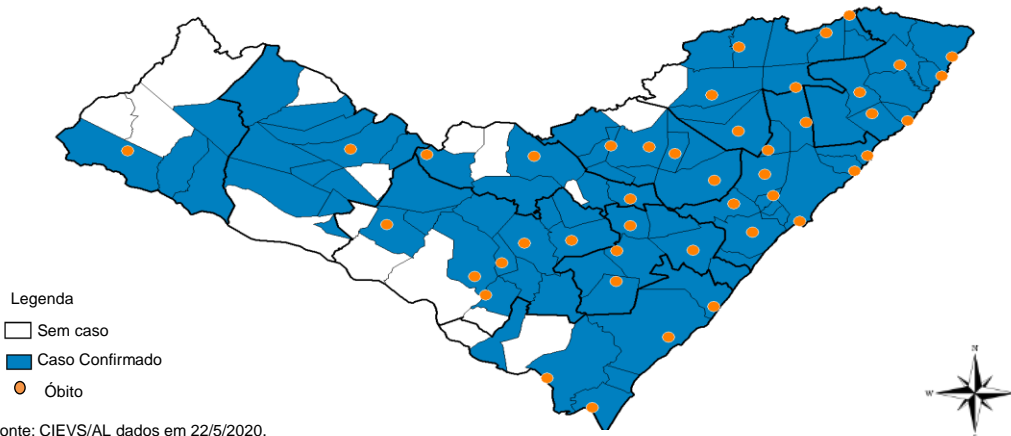


Tabela 3 – Frequência de casos e óbitos confirmados de COVID-19, segundo município de residência. Alagoas, 2020.

MUNICÍPIO DE RESIDÊNCIA	CASOS CONFIRMADOS	ÓBITOS CONFIRMADOS	MUNICÍPIO DE RESIDÊNCIA	CASOS CONFIRMADOS	ÓBITOS CONFIRMADOS
Anadia	16	1	Marechal Deodoro	162	8
Arapiraca	145	7	Maribondo	14	1
Atalaia	42	2	Matriz do Camaragibe	9	1
Barra de Santo Antônio	7	1	Messias	8	1
Barra de São Miguel	9	-	Minador do Negrão	1	-
Batalha	6	1	Monteirópolis	4	-
Belém	1	-	Murici	67	2
Boca da Mata	18	1	Novo Lino	1	1
Branquinha	5	-	Olho D'Água das Flores	9	-
Cacimbinhas	6	1	Olho D'Água do Casado	3	-
Cajueiro	5	1	Oliveira	2	-
Campestre	15	2*	Ouro Branco	6	-
Campo Alegre	19	1	Palestina	1	-
Campo Grande	9	1	Palmeira dos Índios	76	3
Canapi	1	-	Pão de Açúcar	10	1
Capela	20	-	Paripueira	16	3
Carneiros	5	-	Passo de Camaragibe	16	1
Coité do Noia	4	-	Paulo Jacinto	10	2
Colônia Leopoldina	15	-	Penedo	13	2
Coqueiro Seco	17	-	Piaçabuçu	12	2
Coruripe	63	3	Pilar	61	4
Craíbas	16	-	Pindoba	6	-
Delmiro Gouveia	5	1	Piranhas	3	-
Dois Riachos	2	-	Poço das Trincheiras	1	-
Feira Grande	9	-	Porto Calvo	82	1
Feliz Deserto	1	-	Porto de Pedras	8	-
Flexeiras	3	1	Porto Real do Colégio	6*	1*
Girau do Ponciano	7	-	Quebrangulo	13	-
Ibateguara	4	3	Rio Largo	100	5
Igaci	1	-	Roteiro	3	-
Inhapi	2	-	Santa Luzia do Norte	31	-
Jacuípe	4	-	Santana do Ipanema	40	3
Japaratinga	8	1	Santana do Mundaú	1	-
Jaramataia	1	-	São José da Laje	46	-
Jequiá da Praia	50	2	São José da Tapera	8	-
Joaquim Gomes	6	2	São Luís do Quitunde	20	-
Jundiá	1	-	São Miguel dos Campos	87	1
Junqueiro	42	-	São Miguel dos Milagres	19	1
Lagoa da Canoa	1	1	São Sebastião	111	-
Limoeiro de Anadia	7	1	Satuba	103	3
Maceió	3.277	184	Senador Rui Palmeira	2	-
Major Izidoro	8	-	Tanque D'Arca	7	-
Mar Vermelho	3	-	Taquarana	11	-
Maragogi	48	4	Teotônio Vilela	52	1
Maravilha	5	-	União Dos Palmares	58	8
			Viçosa	15	1
			Total	5.273**	279***

Contate o CIEVS/AL para NOTIFICAÇÃO e informações técnicas: por telefone: (82) 3315-2059/ 0800 284 5415 (Horário comercial – todos os dias); (82) 98882-9752 (24 h) e por e-mail: notifica@saude.al.gov.br.

Fonte: CIEVS/AL dados em 22/5/2020

* Dois (2) Casos/Óbitos ocorridos em outros estados (PE e SE)

** Vinte e nove (29) são residentes em outros estados (DF, PE, RJ, SP, BA e SC)

*** Três (3) óbitos são residentes de outros estados: São Paulo, Pernambuco e Santa Catarina

22 DE MAIO DE 2020

Nº 77

TAXA DE INCIDÊNCIA

Tabela 3 – Taxa de incidência (por 100.000 hab.) da COVID-19, segundo município de residência. Alagoas, 2020.

