

Informe Epidemiológico

24 DE MAIO DE 2020

Nº 79

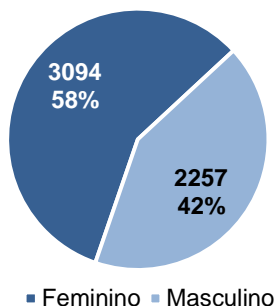
Tabela 1 – Frequência de casos segundo classificação operacional para COVID-19. Alagoas, 2020.

Casos Notificados	Em investigação		Casos Confirmados		Casos Descartados		Óbito/Letalidade	
	Quantidade	Porcentagem	Quantidade	Porcentagem	Quantidade	Porcentagem	Quantidade	Porcentagem
9.620	990	10,3%	6.214	64,6%	2.416	25,1%	316	5,1%

Fonte: CIEVS/AL dados em 24/5/2020.

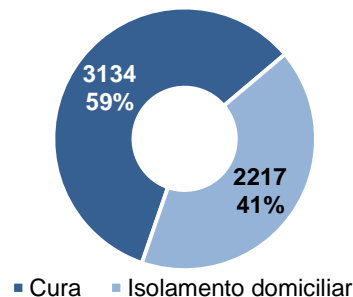
SÍNDROME GRIPAL (SG)

Gráfico 1 – Casos confirmados de SG com confirmação laboratorial para COVID-19, segundo sexo. Alagoas, 2020.



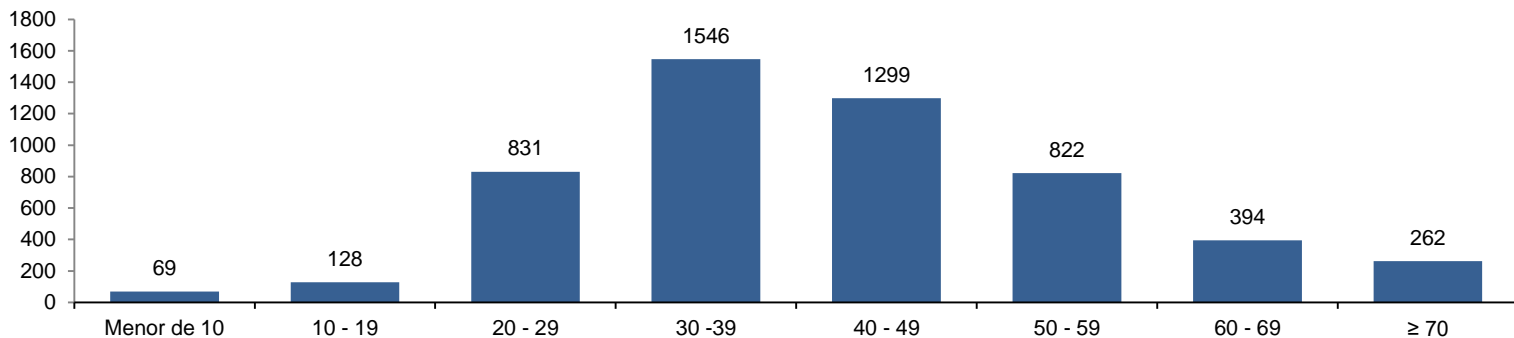
Fonte: CIEVS/AL dados em 24/5/2020.

Gráfico 2 – Frequência de casos confirmados de SG por COVID-19, segundo evolução. Alagoas, 2020.



Fonte: CIEVS/AL dados em 24/5/2020.

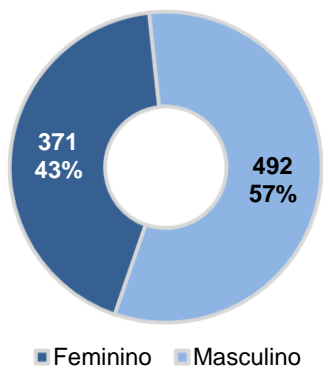
Gráfico 3 – Casos de SG com confirmação laboratorial para COVID-19, segundo faixa etária. Alagoas, 2020.



Fonte: CIEVS/AL dados em 24/5/2020.

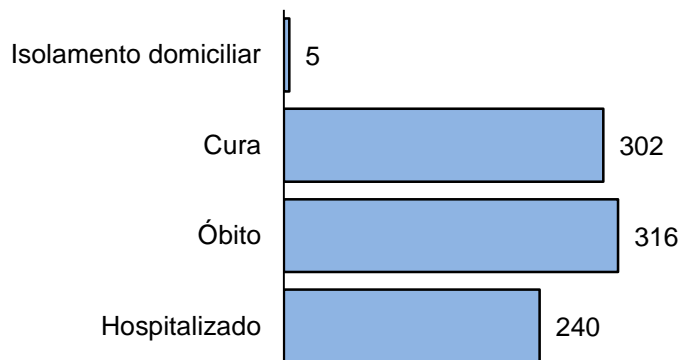
SÍNDROME RESPIRATÓRIA AGUDA GRAVE (SRAG)

Gráfico 4 – Casos confirmados de SRAG com confirmação laboratorial para COVID-19, segundo sexo. Alagoas, 2020.



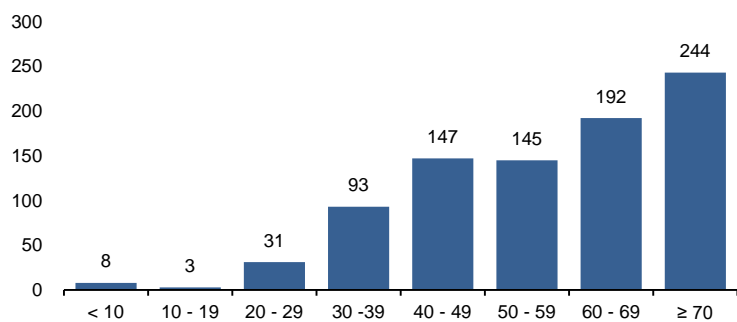
Fonte: CIEVS/AL dados em 24/5/2020.

Gráfico 5 – Frequência de casos confirmados de SRAG por COVID-19, segundo evolução. Alagoas, 2020.



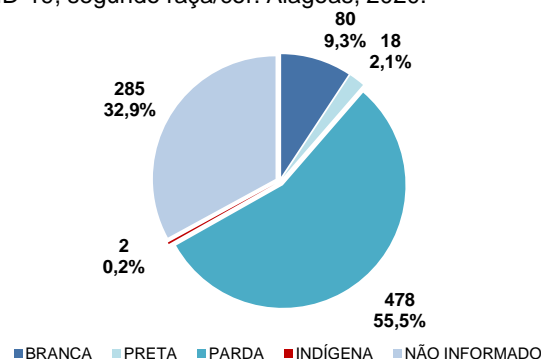
Fonte: CIEVS/AL dados em 24/5/2020.

Gráfico 6 – Frequência da faixa etária dos casos confirmados de SRAG por COVID-19. Alagoas, 2020.



Fonte: CIEVS/AL dados em 24/5/2020.

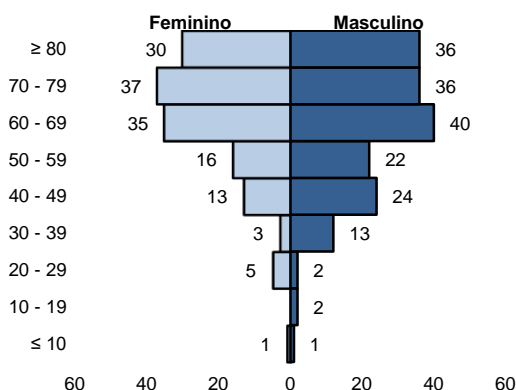
Gráfico 7 – Frequência de casos confirmados de SRAG por COVID-19, segundo raça/cor. Alagoas, 2020.



Fonte: CIEVS/AL dados em 24/5/2020.

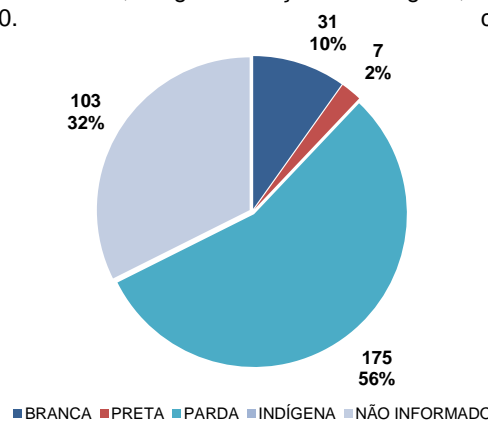
ÓBITOS CONFIRMADOS

Gráfico 8 – Pirâmide etária dos óbitos confirmados por COVID-19, segundo sexo. Alagoas, 2020.



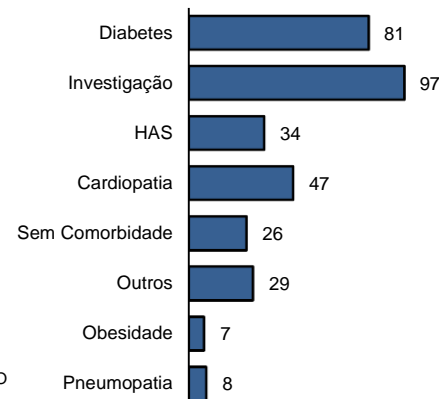
Fonte: CIEVS/AL dados em 24/5/2020.

Gráfico 9 – Frequência de óbitos confirmados por COVID-19, segundo raça/cor. Alagoas, 2020.



Fonte: CIEVS/AL dados em 24/5/2020.

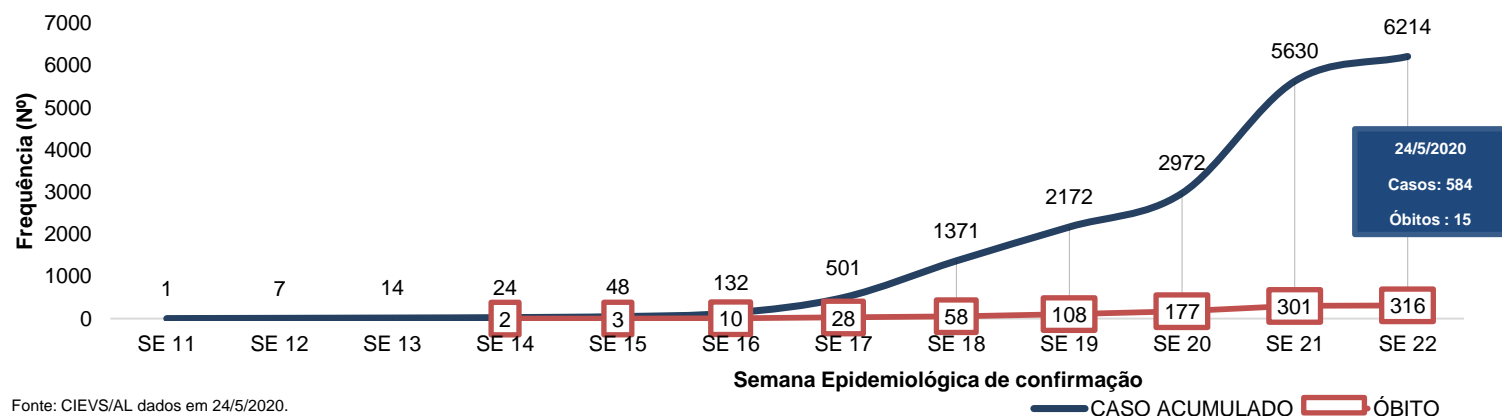
Gráfico 10 – Frequência dos óbitos confirmados por COVID-19, segundo comorbidade. Alagoas, 2020.



Fonte: CIEVS/AL dados em 24/5/2020.

EVOLUÇÃO DE CASOS E ÓBITOS

Gráfico 11 – Frequência de casos confirmados cumulativamente e óbitos segundo semana epidemiológica de confirmação. Alagoas, 2020.



Fonte: CIEVS/AL dados em 24/5/2020.

TESTES LABORATORIAIS

ESTOQUE DE TESTES LABORATORIAIS DA COVID-19 PARA DIAGNÓSTICO NA POPULAÇÃO:

- ▶ (RT-PCR): 22.833 reações;
- ▶ Teste Rápido (TR) Ministério da Saúde: 24.869 testes;
- ▶ Teste Rápido (TR) adquiridos pelo Governo de Alagoas: 15.348.

PROFISSIONAIS DA SAÚDE

Profissionais da Saúde Notificados: 4.940

Profissionais da Saúde Confirmados: 1.036

Percentual de confirmados: 21,0%

Fonte: e-SUS VE dados em 24/5/2020.

24 DE MAIO DE 2020

Nº 79

DISTRIBUIÇÃO ESPACIAL

Figura 1 – Distribuição espacial dos casos e óbitos confirmados por COVID-19, segundo município de residência. Alagoas, 2020.

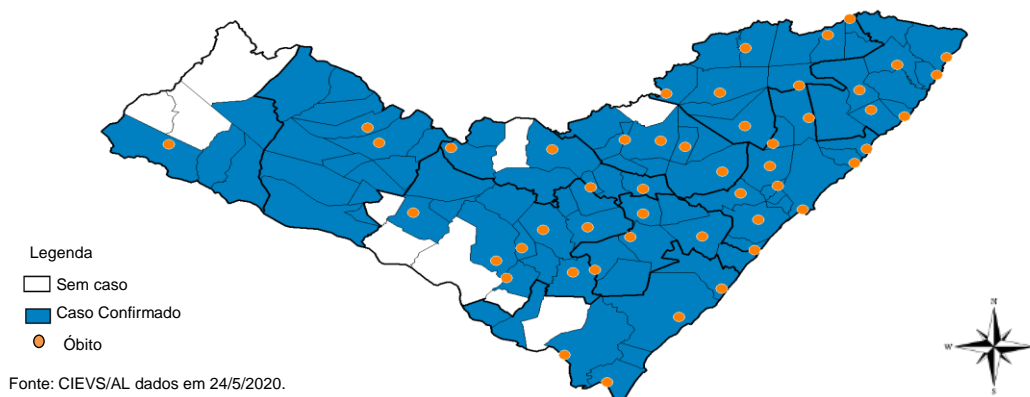


Tabela 3 – Frequência de casos e óbitos confirmados de COVID-19, segundo município de residência. Alagoas, 2020.

MUNICÍPIO DE RESIDÊNCIA	CASOS CONFIRMADOS	ÓBITOS CONFIRMADOS	MUNICÍPIO DE RESIDÊNCIA	CASOS CONFIRMADOS	ÓBITOS CONFIRMADOS
Anadia	20	1	Matriz do Camaragibe	10	1
Arapiraca	239	7	Messias	9	1
Atalaia	79	2	Minador do Negrão	1	-
Barra de Santo Antônio	14	1	Monteirópolis	4	-
Barra de São Miguel	19	1	Murici	71	2
Batalha	7	1	Novo Lino	2	1
Belém	2	1	Olho D'Água das Flores	18	-
Boca da Mata	19	1	Olho D'Água do Casado	5	-
Branquinha	5	-	Olho D'Água do Grande	3	-
Cacimbinhas	6	1	Oliveira	2	-
Cajueiro	6	1	Ouro Branco	6	-
Campestre	15	3*	Palestina	1	-
Campo Alegre	19	1	Palmeira dos Índios	77	3
Campo Grande	9	1	Pão de Açúcar	12	1
Canapi	1	-	Paripueira	19	3
Capela	21	-	Passo de Camaragibe	16	1
Carneiros	10	-	Paulo Jacinto	10	2
Coité do Noia	4	-	Penedo	18	2
Colônia Leopoldina	15	-	Piaçabuçu	13	3
Coqueiro Seco	17	-	Pilar	77	4
Coruripe	115	6	Pindoba	6	-
Craibas	16	-	Piranhas	2	-
Delmiro Gouveia	12	2	Poço das Trincheiras	4	1
Dois Riachos	7	-	Porto Calvo	114	2
Estrela de Alagoas	1	-	Porto de Pedras	8	-
Feira Grande	12	-	Porto Real do Colégio	6*	1*
Feliz Deserto	2	1	Quebrangulo	15	-
Flexeiras	3	1	Rio Largo	144	7
Girau do Ponciano	18	-	Roteiro	4	-
Ibateguara	5	3	Santa Luzia do Norte	44	-
Igaci	1	-	Santana do Ipanema	54	3
Inhapi	3	-	Santana do Mundaú	2	1
Jacaré dos Homens	1	-	São José da Laje	45	-
Jacuípe	4	-	São Brás	8	-
Japaratinga	9	1	São José da Tapera	16	-
Jaramataia	1	-	São Luís do Quitunde	33	-
Jequiá da Praia	52	3	São Miguel dos Campos	115	1
Joaquim Gomes	10	3	São Miguel dos Milagres	19	1
Jundiá	2	-	São Sebastião	122	1
Junqueiro	56	1	Satuba	116	4
Lagoa da Canoa	5	1	Senador Rui Palmeira	2	-
Limoeiro de Anadia	11	1	Tanque D'Arca	7	-
Maceió	3.585	199	Taquarana	12	-
Major Izidoro	8	1	Teotônio Vilela	114	1
Mar Vermelho	3	-	Traipú	4	-
Maragogi	55	4	União Dos Palmares	61	8
Maravilha	4	-	Viçosa	17	1
Marechal Deodoro	170	9	Total	6.182**	315***
Maribondo	16	1			

Fonte: CIEVS/AL dados em 24/5/2020

* Dois (2) Casos/Óbitos ocorridos em outros estados (PE e SE)

** Trinta e três (33) são residentes em outros estados (DF, PE, RJ, SP, BA e SC)

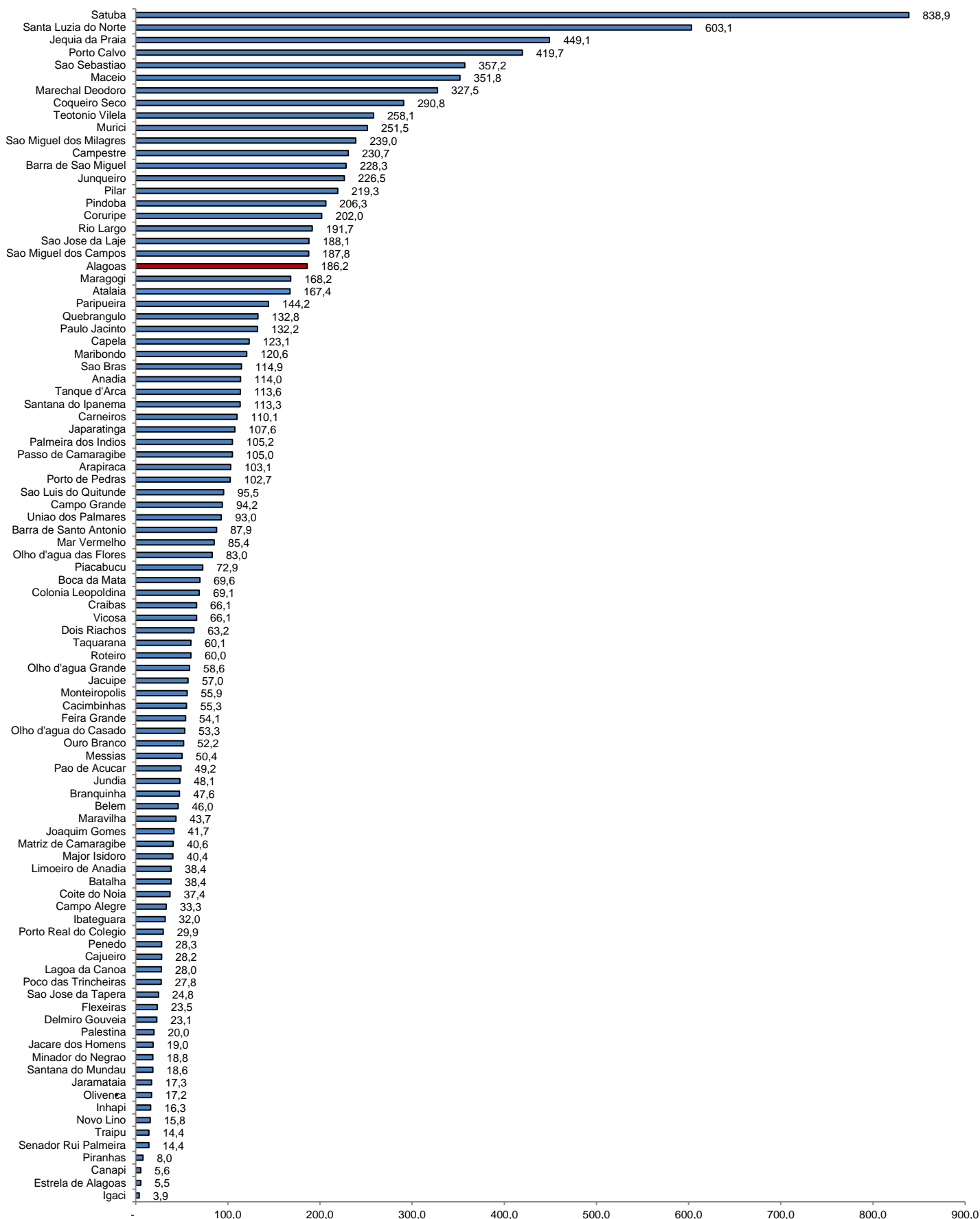
*** Três (3) óbitos são residentes de outros estados: São Paulo, Pernambuco e Santa Catarina

24 DE MAIO DE 2020

Nº 79

TAXA DE INCIDÊNCIA

Tabela 3 – Taxa de incidência (por 100.000 hab.) da COVID-19, segundo município de residência. Alagoas, 2020.



Fonte: CIEVS/AL dados em 24/5/2020. Estimativa TCU/IBGE 2019