

Informe Epidemiológico

25 DE MAIO DE 2020

Nº 80

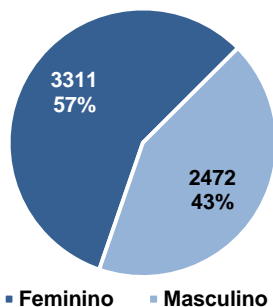
Tabela 1 – Frequência de casos segundo classificação operacional para COVID-19. Alagoas, 2020.

Casos Notificados	Em investigação		Casos Confirmados		Casos Descartados		Óbito/Letalidade	
	Quantidade	Porcentagem	Quantidade	Porcentagem	Quantidade	Porcentagem	Quantidade	Porcentagem
9.783	672	6,9%	6.682	68,3%	2.429	24,8%	337	5,0%

Fonte: CIEVS/AL dados em 25/5/2020.

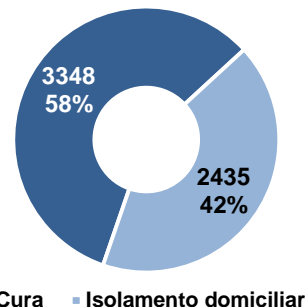
SÍNDROME GRIPAL (SG)

Gráfico 1 – Casos confirmados de SG com confirmação laboratorial para COVID-19, segundo sexo. Alagoas, 2020.



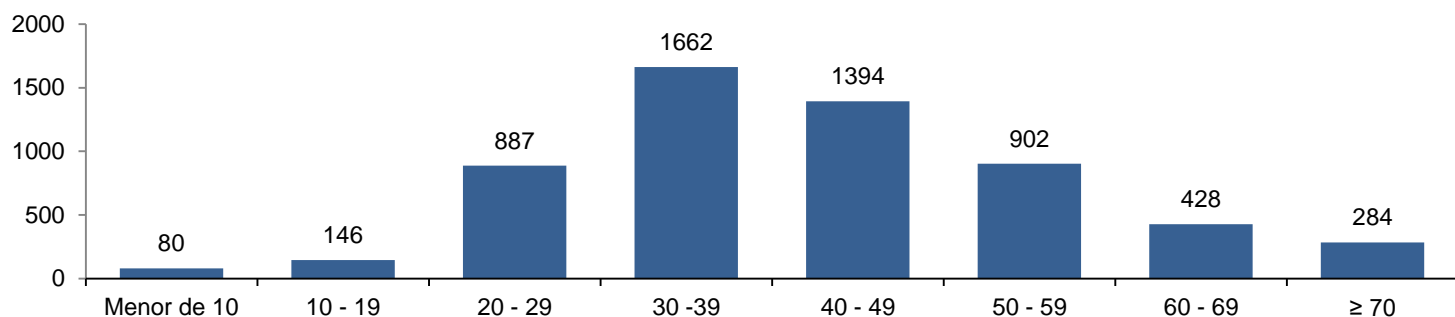
Fonte: CIEVS/AL dados em 25/5/2020.

Gráfico 2 – Frequência de casos confirmados de SG por COVID-19, segundo evolução. Alagoas, 2020.



Fonte: CIEVS/AL dados em 25/5/2020.

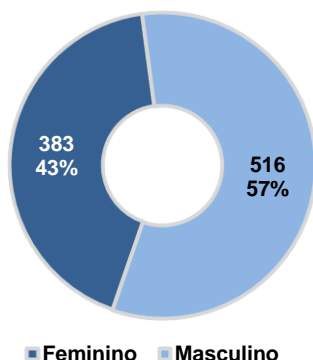
Gráfico 3 – Casos de SG com confirmação laboratorial para COVID-19, segundo faixa etária. Alagoas, 2020.



Fonte: CIEVS/AL dados em 25/5/2020.

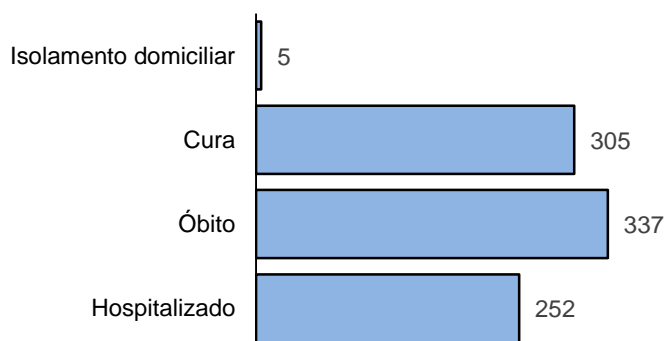
SÍNDROME RESPIRATÓRIA AGUDA GRAVE (SRAG)

Gráfico 4 – Casos confirmados de SRAG com confirmação laboratorial para COVID-19, segundo sexo. Alagoas, 2020.



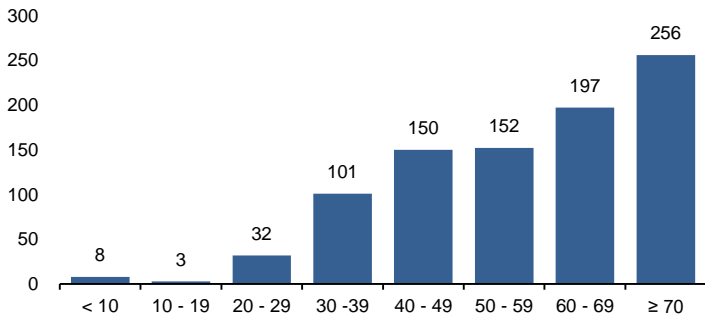
Fonte: CIEVS/AL dados em 25/5/2020.

Gráfico 5 – Frequência de casos confirmados de SRAG por COVID-19, segundo evolução. Alagoas, 2020.



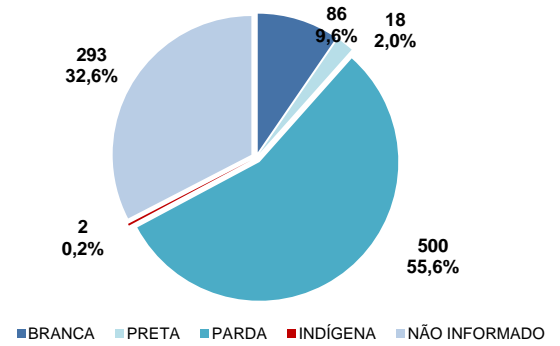
Fonte: CIEVS/AL dados em 25/5/2020.

Gráfico 6 – Frequência da faixa etária dos casos confirmados de SRAG por COVID-19. Alagoas, 2020.



Fonte: CIEVS/AL dados em 25/5/2020.

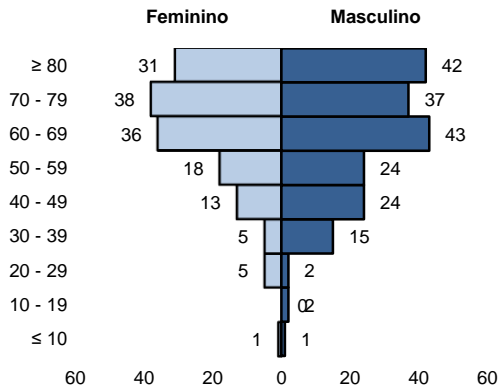
Gráfico 7 – Frequência de casos confirmados de SRAG por COVID-19, segundo raça/cor. Alagoas, 2020.



Fonte: CIEVS/AL dados em 25/5/2020.

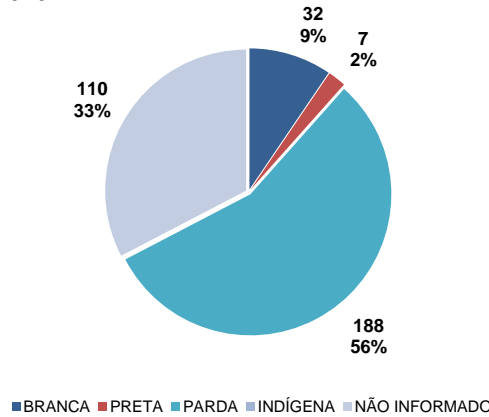
ÓBITOS CONFIRMADOS

Gráfico 8 – Pirâmide etária dos óbitos confirmados por COVID-19, segundo sexo. Alagoas, 2020.



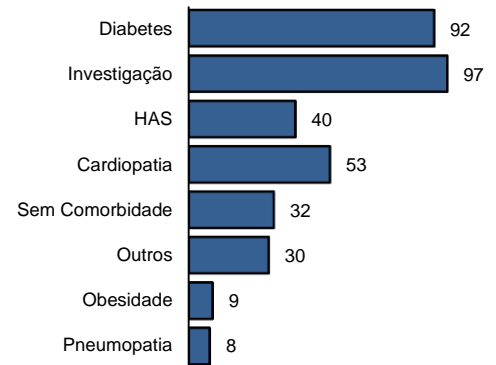
Fonte: CIEVS/AL dados em 25/5/2020.

Gráfico 9 – Frequência de óbitos confirmados por COVID-19, segundo raça/cor. Alagoas, 2020.



Fonte: CIEVS/AL dados em 25/5/2020.

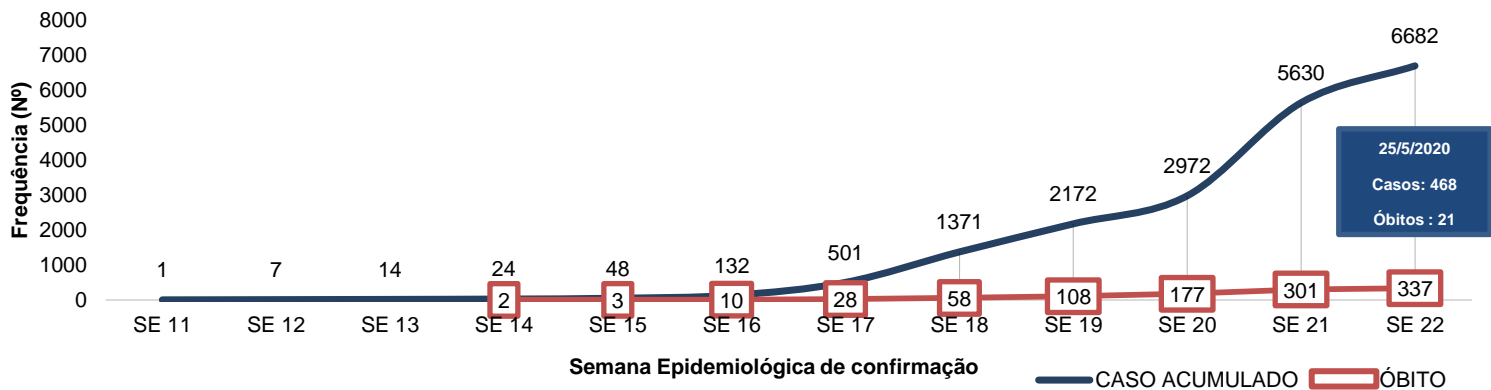
Gráfico 10 – Frequência dos óbitos confirmados por COVID-19, segundo comorbidade. Alagoas, 2020.



Fonte: CIEVS/AL dados em 25/5/2020.

EVOLUÇÃO DE CASOS E ÓBITOS

Gráfico 11 – Frequência de casos confirmados cumulativamente e óbitos segundo semana epidemiológica de confirmação. Alagoas, 2020.



Fonte: CIEVS/AL dados em 25/5/2020.

TESTES LABORATORIAIS

ESTOQUE DE TESTES LABORATORIAIS DA COVID-19 PARA DIAGNÓSTICO NA POPULAÇÃO:

- ▶ (RT-PCR): 22.771 reações;
- ▶ Teste Rápido (TR) Ministério da Saúde: 24.869 testes;
- ▶ Teste Rápido (TR) adquiridos pelo Governo de Alagoas: 15.023.

PROFISSIONAIS DA SAÚDE

Casos confirmados	6.682
Profissionais da Saúde Confirmados	1.095
Percentual de confirmados	16,4%

Fonte: e-SUS VE dados em 25/5/2020.

25 DE MAIO DE 2020

Nº 80

DISTRIBUIÇÃO ESPACIAL

Figura 1 – Distribuição espacial dos casos e óbitos confirmados por COVID-19, segundo município de residência. Alagoas, 2020.

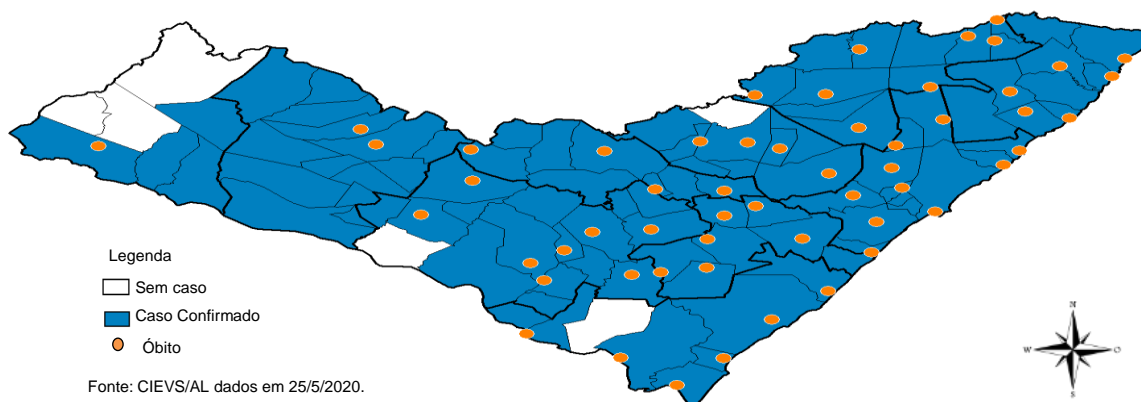


Tabela 3 – Frequência de casos e óbitos confirmados de COVID-19, segundo município de residência. Alagoas, 2020.

MUNICÍPIO DE RESIDÊNCIA	CASOS CONFIRMADOS	ÓBITOS CONFIRMADOS	MUNICÍPIO DE RESIDÊNCIA	CASOS CONFIRMADOS	ÓBITOS CONFIRMADOS
Anadia	21	1	Matriz do Camaragibe	12	1
Arapiraca	272	8	Messias	16	1
Atalaia	89	3	Minador do Negrão	1	-
Barra de Santo Antônio	14	1	Monteirópolis	7	-
Barra de São Miguel	19	1	Murici	72	3
Batalha	7	1	Novo Lino	2	1
Belém	2	1	Olho d'Água das Flores	19	-
Boca da Mata	19	1	Olho d'Água do Casado	5	-
Branquinha	5	-	Olho d'Água Grande	3	-
Cacimbinhas	6	1	Olivença	2	-
Cajueiro	7	1	Ouro Branco	6	-
Campestre	16	3*	Palestina	1	-
Campo Alegre	20	1	Palmeira dos Índios	90	3
Campo Grande	9	1	Pão de Açúcar	12	1
Canapi	2	-	Paripueira	19	3
Capela	21	-	Passo de Camaragibe	16	1
Carneiros	10	-	Paulo Jacinto	10	2
Coité do Noia	4	-	Penedo	20	2
Colônia Leopoldina	15	-	Piaçabuçu	15	3
Coqueiro Seco	17	-	Pilar	86	4
Coruripe	118	6	Pindoba	6	-
Craibas	22	-	Piranhas	2	-
Delmiro Gouveia	14	2	Poço das Trincheiras	3	1
Dois Riachos	6	-	Porto Calvo	116	2
Estrela de Alagoas	1	-	Porto de Pedras	8	-
Feira Grande	10	-	Porto Real do Colégio	7*	1*
Feliz Deserto	2	1	Quebrangulo	15	-
Flexeiras	3	1	Rio Largo	147	8
Girau do Ponciano	18	-	Roteiro	4	-
Ibateguara	5	3	Santa Luzia do Norte	54	-
Igaci	1	-	Santana do Ipanema	56	3
Inhapi	3	-	Santana do Mundaú	2	1
Jacaré dos Homens	1	-	São José da Laje	66	-
Jacuípe	4	-	São Brás	9	-
Japaratinga	11	1	São José da Tapera	23	-
Jaramataia	1	-	São Luís do Quitunde	42	-
Jequiá da Praia	52	3	São Miguel dos Campos	121	1
Joaquim Gomes	11	3	São Miguel dos Milagres	21	1
Jundiá	2	1	São Sebastião	125	1
Junqueiro	57	1	Satuba	116	5
Lagoa da Canoa	5	1	Senador Rui Palmeira	2	-
Limoeiro de Anadia	11	1	Tanque d'Arca	7	-
Maceió	3.848	213	Taquarana	11	-
Major Isidoro	9	1	Teotônio Vilela	114	1
Mar Vermelho	3	-	Traipu	4	-
Maragogi	71	4	União Dos Palmares	67	8
Maravilha	4	-	Viçosa	18	1
Marechal Deodoro	185	10	Total	6.648**	336***
Maribondo	15	1			

Fonte: CIEVS/AL dados em 25/5/2020

* Dois (2) Casos/Óbitos ocorridos em outros estados (PE e SE)

** Trinta e cinco (35) são residentes em outros estados (DF, PE, RJ, SP, BA e SC)

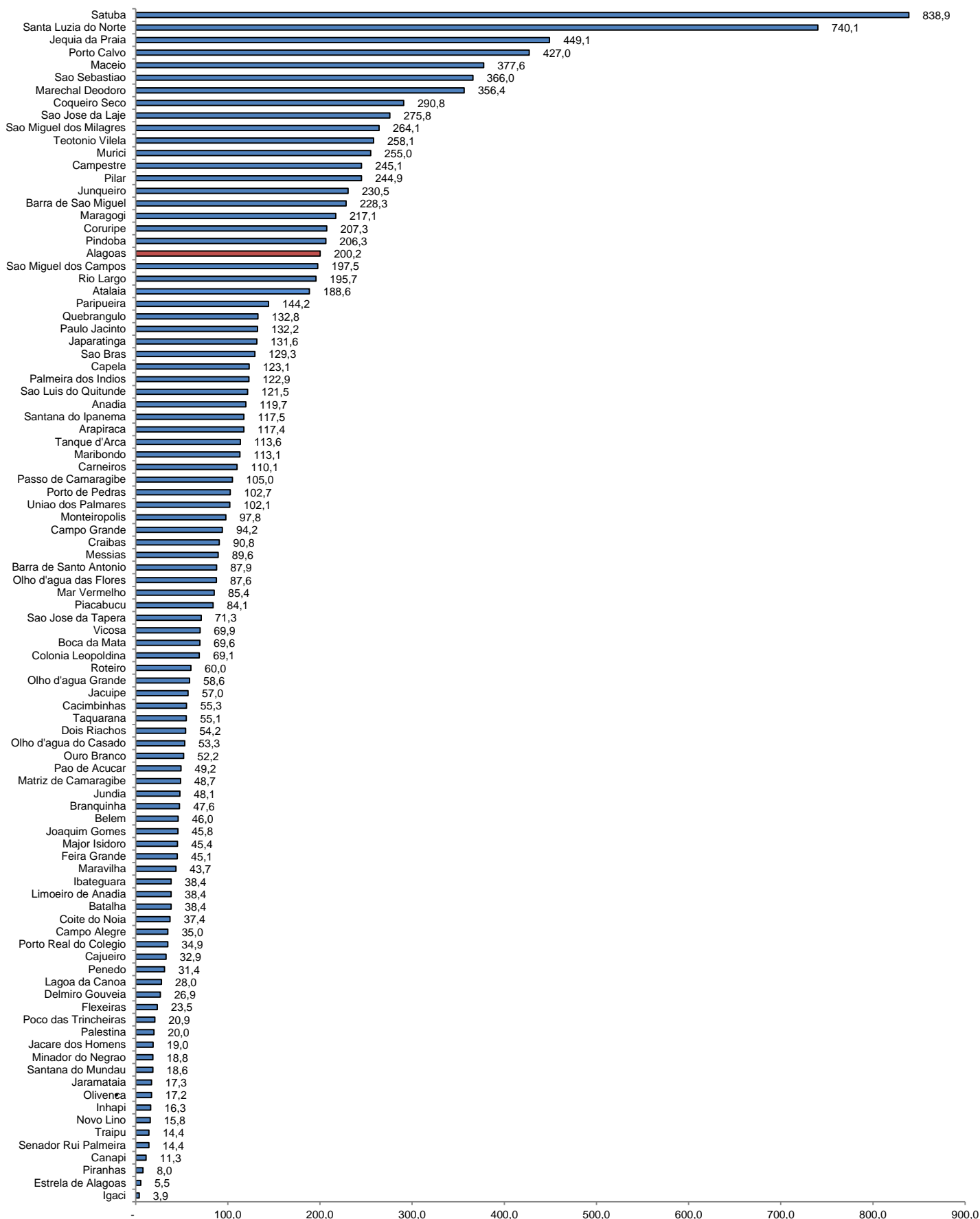
*** Três (3) óbitos são residentes de outros estados: São Paulo, Pernambuco e Santa Catarina

25 DE MAIO DE 2020

Nº 80

TAXA DE INCIDÊNCIA

Tabela 3 – Taxa de incidência (por 100.000 hab.) da COVID-19, segundo município de residência. Alagoas, 2020.



Fonte: CIEVS/AL dados em 25/5/2020. Estimativa TCU/IBGE 2019