

Informe Epidemiológico

16 DE JUNHO DE 2020

Nº 102


Tabela 1 – Frequência de casos segundo classificação operacional para COVID-19. Alagoas, 2020.

Casos Notificados	Em investigação		Casos Confirmados		Casos Descartados		Óbito/Letalidade	
	Casos	Porcentagem	Casos	Porcentagem	Casos	Porcentagem	Casos	Porcentagem
49.357	1.964	4,0%	23.632	47,9%	23.761	47,9%	793	3,4%

Fonte: CIEVS/AL dados em 16/06/2020.

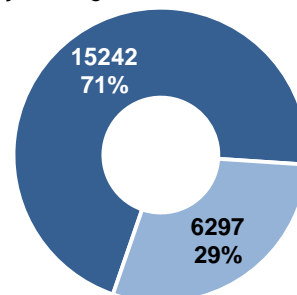
SÍNDROME GRIPAL (SG)

Figura 1 – Casos confirmados de SG com confirmação laboratorial para COVID-19, segundo sexo. Alagoas, 2020.



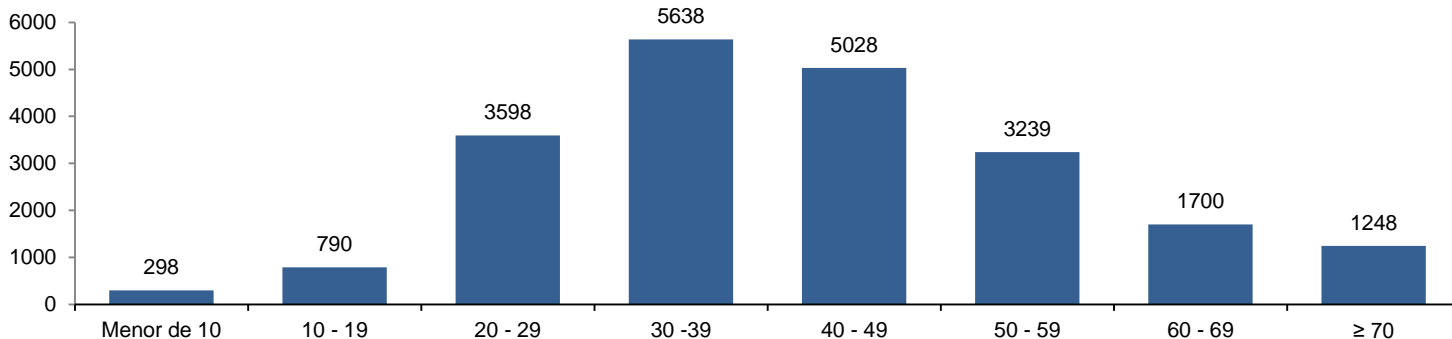
Fonte: CIEVS/AL dados em 16/06/2020.

Gráfico 1 – Frequência de casos confirmados de SG por COVID-19, segundo evolução. Alagoas, 2020.



■ Cura ■ Isolamento domiciliar
Fonte: CIEVS/AL dados em 16/06/2020.


Gráfico 2 – Casos de SG com confirmação laboratorial para COVID-19, segundo faixa etária. Alagoas, 2020.



Fonte: CIEVS/AL dados em 16/06/2020.

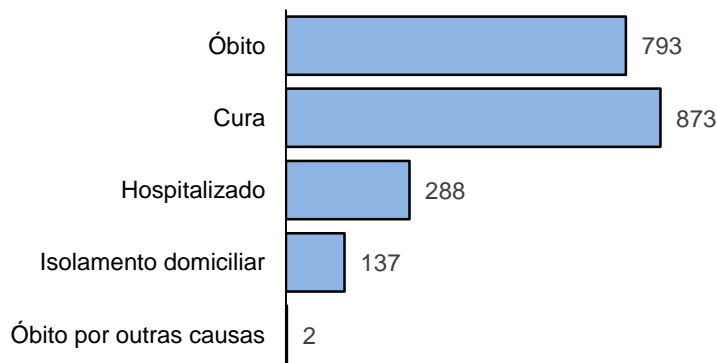
SÍNDROME RESPIRATÓRIA AGUDA GRAVE (SRAG)

Figura 2 – Casos confirmados de SRAG com confirmação laboratorial para COVID-19, segundo sexo. Alagoas, 2020.



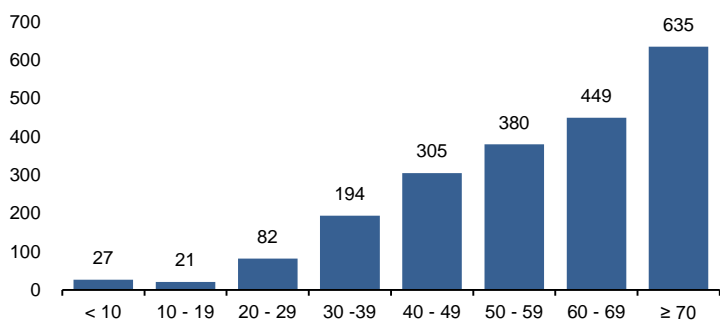
Fonte: CIEVS/AL dados em 16/06/2020.

Gráfico 3 – Frequência de casos confirmados de SRAG por COVID-19, segundo evolução. Alagoas, 2020.



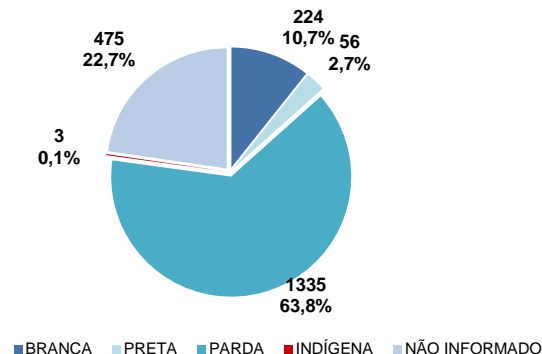
Fonte: CIEVS/AL dados em 16/06/2020.

Gráfico 4 – Frequência da faixa etária dos casos confirmados de SRAG por COVID-19. Alagoas, 2020.



Fonte: CIEVS/AL dados em 16/06/2020.

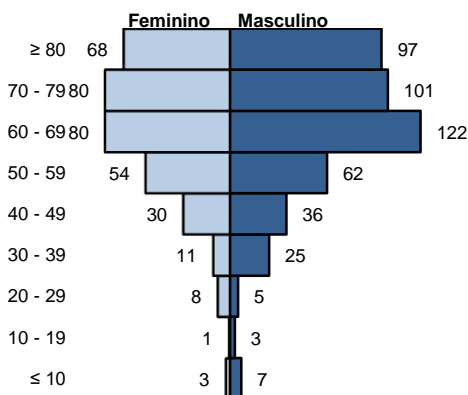
Gráfico 5 – Frequência de casos confirmados de SRAG por COVID-19, segundo raça/cor. Alagoas, 2020.



Fonte: CIEVS/AL dados em 16/06/2020.

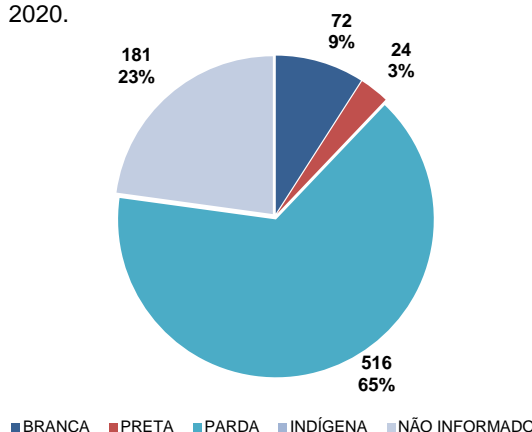
ÓBITOS CONFIRMADOS

Gráfico 6 – Pirâmide etária dos óbitos confirmados por COVID-19, segundo sexo. Alagoas, 2020.



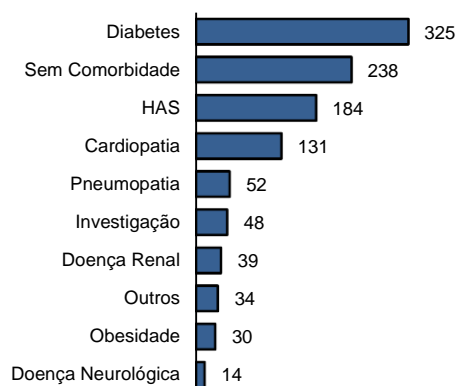
Fonte: CIEVS/AL dados em 16/06/2020.

Gráfico 7 – Frequência de óbitos confirmados por COVID-19, segundo raça/cor. Alagoas, 2020.



Fonte: CIEVS/AL dados em 16/06/2020.

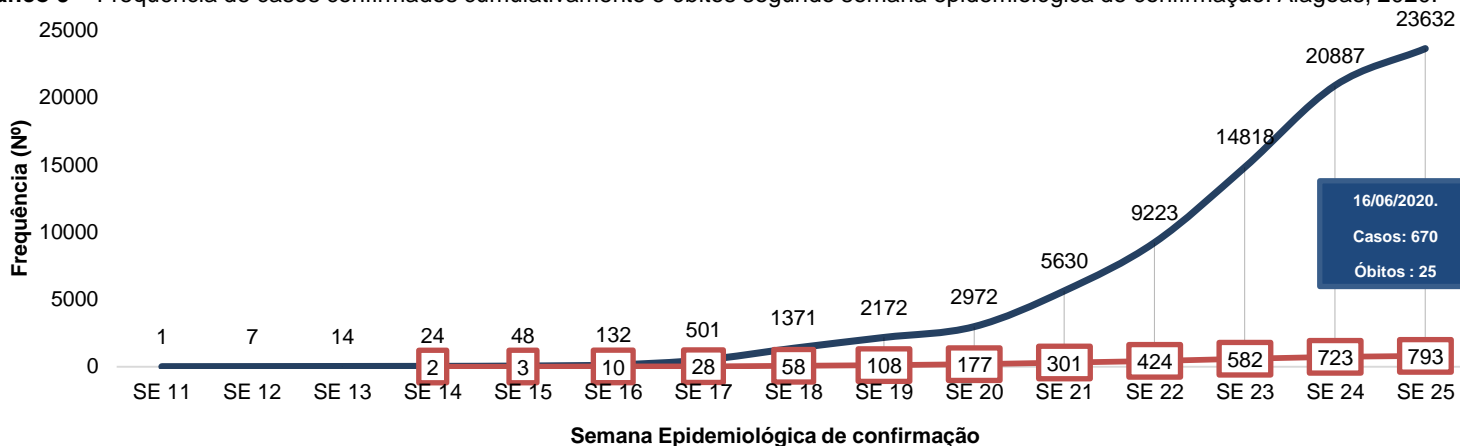
Gráfico 8 – Frequência dos óbitos confirmados por COVID-19, segundo comorbidade. Alagoas, 2020.



Fonte: CIEVS/AL dados em 16/06/2020.

EVOLUÇÃO DE CASOS E ÓBITOS

Gráfico 9 – Frequência de casos confirmados cumulativamente e óbitos segundo semana epidemiológica de confirmação. Alagoas, 2020.



Fonte: CIEVS/AL dados em 16/06/2020.

TESTES LABORATORIAIS

QUANTITATIVO GERAL DE TESTES REALIZADOS

Testes Rápidos (TR)	625
Positivos	115
Negativos	510
Testes RT-PCR	162
Positivos	112
Negativos	49

ESTOQUE DE TESTES DISPONÍVEIS PARA DIAGNÓSTICO

Testes RT-PCR	25.495
Testes Rápidos (TR)	22.295

PROFISSIONAIS DA SAÚDE

Casos confirmados (geral)	23.632
Profissionais da Saúde Confirmados	3.157
Percentual de confirmados	13,4%

Fonte: e-SUS VE dados em 16/06/2020.

16 DE JUNHO DE 2020

Nº 102

DISTRIBUIÇÃO ESPACIAL

Tabela 1 – Frequência de casos e óbitos confirmados de COVID-19, segundo município de residência. Alagoas, 2020.

MUNICÍPIO DE RESIDÊNCIA	CASOS CONFIRMADOS	ÓBITOS CONFIRMADOS	MUNICÍPIO DE RESIDÊNCIA	CASOS CONFIRMADOS	ÓBITOS CONFIRMADOS
Água Branca	10	0	Mata Grande	1	0
Anadia	114	1	Matriz do Camaragibe	216	5
Arapiraca	1500	25	Messias	100	5
Atalaia	351	6	Minador do Negrão	4	0
Barra de Santo Antônio	58	4	Monteirópolis	19	0
Barra de São Miguel	58	1	Murici	180	7
Batalha	107	1	Novo Lino	66	2
Belém	3	1	Olho d'Água das Flores	112	4
Belo Monte	6	0	Olho d'Água do Casado	6	0
Boca da Mata	224	4	Olho d'Água Grande	15	0
Branquinha	37	0	Olivença	15	0
Cacimbinhas	29	2	Ouro Branco	35	0
Cajueiro	62	2	Palestina	18	1
Campestre*	32	4	Palmeira dos Índios	260	6
Campo Alegre	109	1	Pão de Açúcar	98	1
Campo Grande	33	1	Pariconha	5	0
Canapi	6	1	Paripueira	63	6
Capela	252	1	Passo de Camaragibe	122	3
Carneiros	18	0	Paulo Jacinto	72	4
Chã Preta	12	0	Penedo	124	4
Coité do Noia	27	0	Piaçabuçu	103	4
Colônia Leopoldina	95	2	Pilar	322	15
Coqueiro Seco	100	4	Pindoba	15	1
Coruripe	431	11	Piranhas	13	1
Craíbas	136	1	Poço das Trincheiras	12	1
Delmiro Gouveia	69	3	Porto Calvo	319	4
Dois Riachos	14	0	Porto de Pedras	42	1
Estrela de Alagoas	12	0	Porto Real do Colégio*	58	2
Feira Grande	41	0	Quebrangulo	71	1
Feliz Deserto	10	2	Rio Largo	502	31
Flexeiras	80	1	Roteiro	34	1
Girau do Ponciano	174	2	Santa Luzia do Norte	106	2
Ibateguara	38	4	Santana do Ipanema	131	5
Igaci	29	0	Santana do Mundaú	29	1
Igreja Nova	26	2	São Brás	29	0
Inhapi	3	0	São José da Laje	254	2
Jacaré dos Homens	2	0	São José da Tapera	54	1
Jacuípe	21	1	São Luís do Quitunde	243	8
Japaratinga	58	1	São Miguel dos Campos	472	8
Jaramataia	4	0	São Miguel dos Milagres	34	2
Jequiá da Praia	178	3	São Sebastião	293	1
Joaquim Gomes	80	6	Satuba	236	12
Jundiá	7	3	Senador Rui Palmeira	17	0
Junqueiro	263	4	Tanque d'Arca	30	1
Lagoa da Canoa	68	2	Taquarana	52	1
Limoeiro de Anadia	37	1	Teotônio Vilela	447	6
Maceió	11294	483	Traipu	22	0
Major Isidoro	60	1	União Dos Palmares	354	17
Mar Vermelho	8	0	Viçosa	56	1
Maragogi	215	7	Total	23.553**	791***
Maravilha	14	0			
Marechal Deodoro	1008	13			
Maribondo	48	1			

Fonte: CIEVS/AL dados em 16/06/2020.

* Três (3) Casos/Óbitos ocorridos em outros estados (PE e SE)

** Oitenta e dois (82) são residentes em outros estados (DF, PE, PA, RN, RJ, SP, BA, SC, PR, MG, MA e CE)

*** Cinco (5) óbitos são residentes de outros estados: São Paulo, Pernambuco, Santa Catarina e Bahia

DISTRIBUIÇÃO ESPACIAL

Figura 3 – Taxa de incidência por 100.000 habitantes dos casos confirmados da COVID-19, segundo município de residência. Alagoas, 2020.

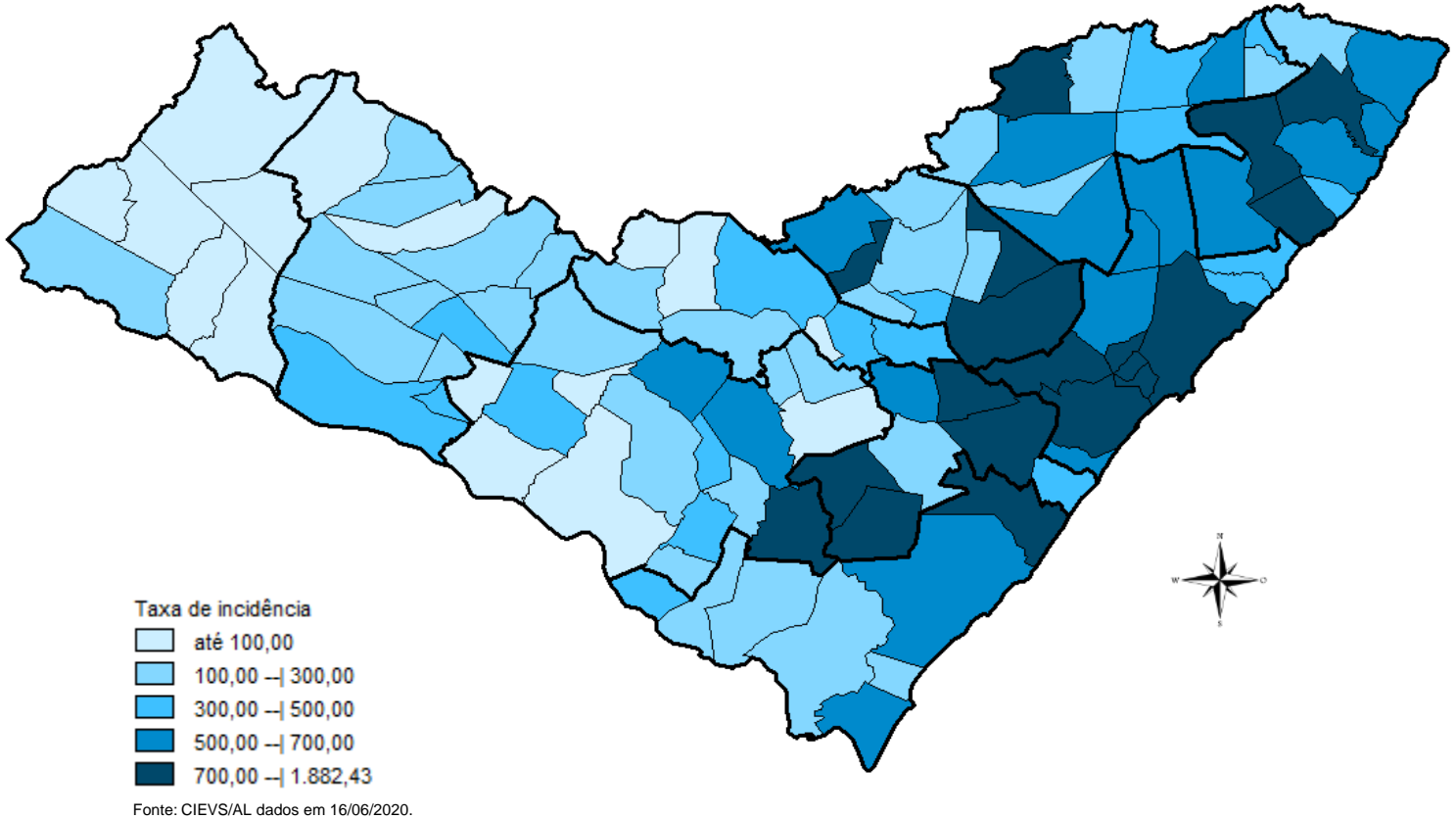
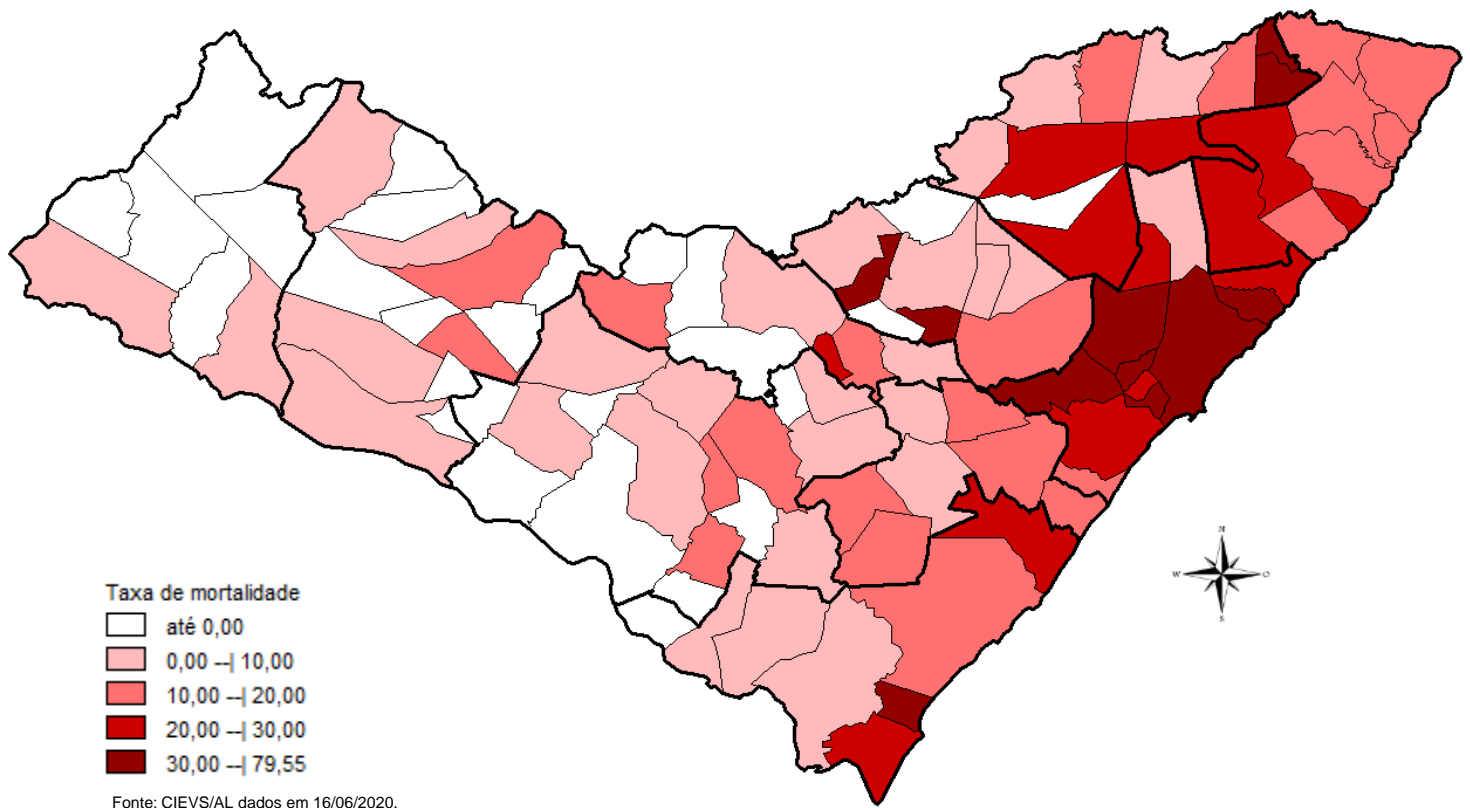
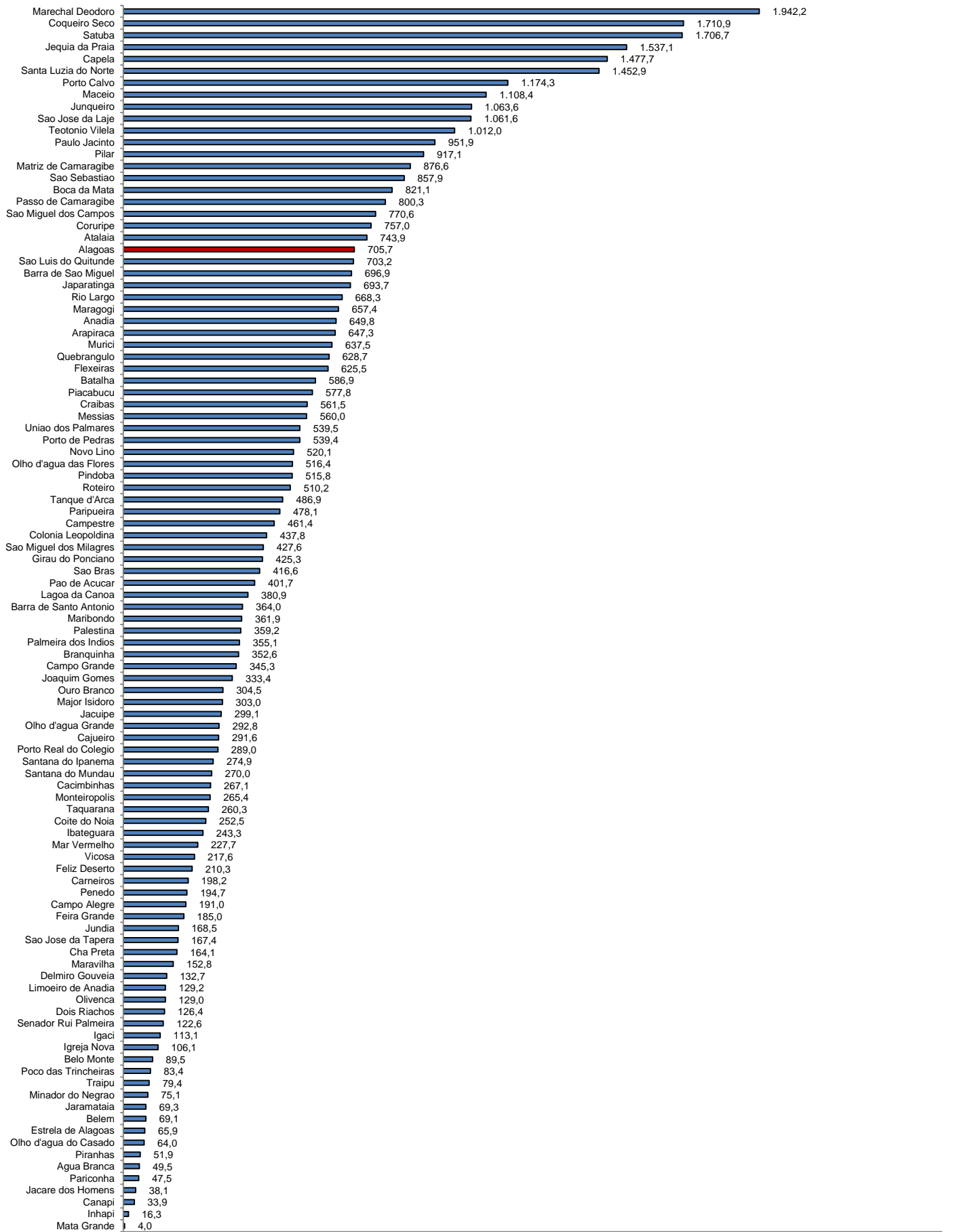


Figura 4 – Taxa de mortalidade por 100.000 habitantes dos casos confirmados da COVID-19, segundo município de residência. Alagoas, 2020.



TAXA DE INCIDÊNCIA

Gráfico 10 – Taxa de incidência (por 100.000 hab.) da COVID-19, segundo município de residência. Alagoas, 2020.



Fonte: CIEVS/AL dados em 16/06/2020. Estimativa TCU/IBGE 2019