

Informe Epidemiológico

20 DE JUNHO DE 2020

Nº 106

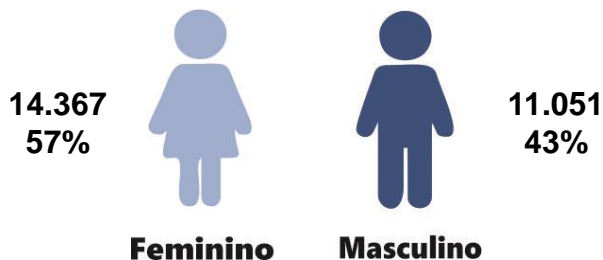
Tabela 1 – Frequência de casos segundo classificação operacional para COVID-19. Alagoas, 2020.

Casos Notificados	Em investigação		Casos Confirmados		Casos Descartados		Óbito/Letalidade	
	Casos	Porcentagem	Casos	Porcentagem	Casos	Porcentagem	Casos	Porcentagem
60.104	4.528	7,5%	27.698	46,1%	27.878	46,4%	866	3,1%

Fonte: CIEVS/AL dados em 20/06/2020.

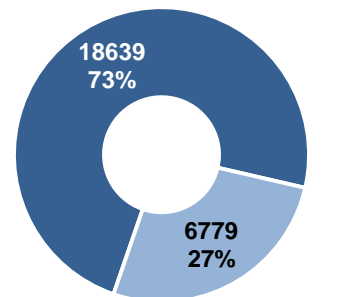
SÍNDROME GRIPAL (SG)

Figura 1 – Casos confirmados de SG com confirmação laboratorial para COVID-19, segundo sexo. Alagoas, 2020.



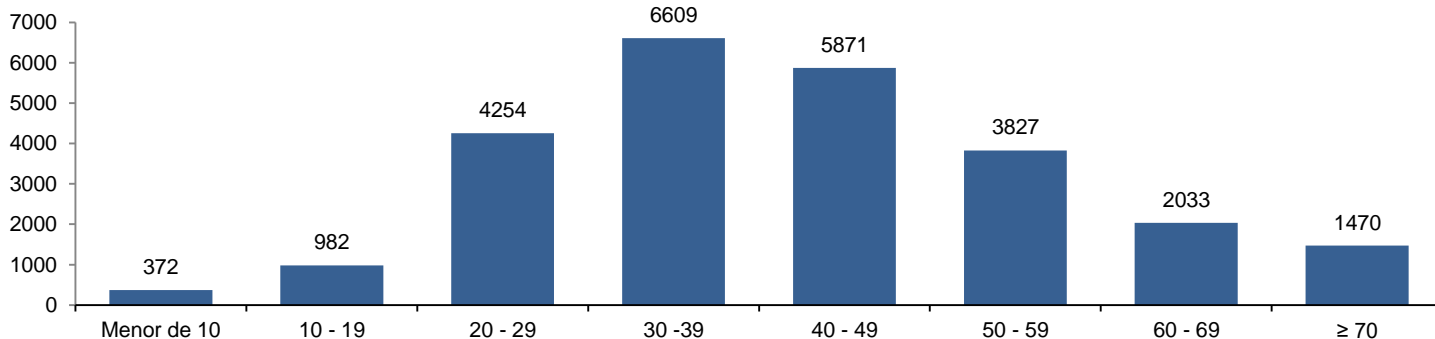
Fonte: CIEVS/AL dados em 20/06/2020.

Gráfico 1 – Frequência de casos confirmados de SG por COVID-19, segundo evolução. Alagoas, 2020.



■ Cura ■ Isolamento domiciliar
Fonte: CIEVS/AL dados em 20/06/2020.


Gráfico 2 – Casos de SG com confirmação laboratorial para COVID-19, segundo faixa etária. Alagoas, 2020.



Fonte: CIEVS/AL dados em 20/06/2020.

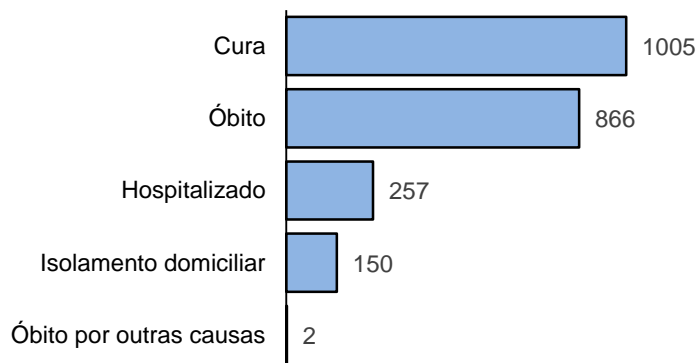
SÍNDROME RESPIRATÓRIA AGUDA GRAVE (SRAG)

Figura 2 – Casos confirmados de SRAG com confirmação laboratorial para COVID-19, segundo sexo. Alagoas, 2020.



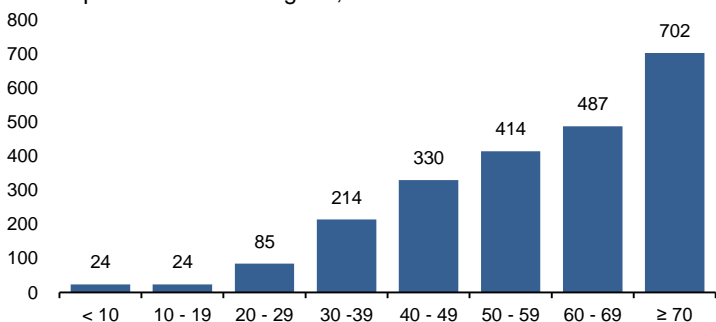
Fonte: CIEVS/AL dados em 20/06/2020.

Gráfico 3 – Frequência de casos confirmados de SRAG por COVID-19, segundo evolução. Alagoas, 2020.



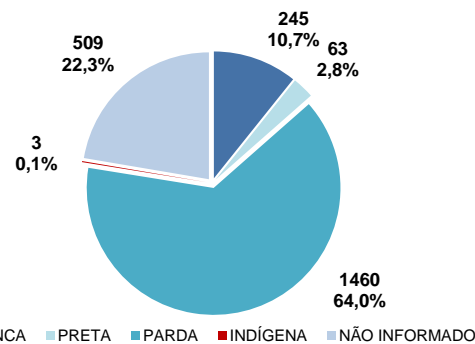
Fonte: CIEVS/AL dados em 20/06/2020.

Gráfico 4 – Frequência da faixa etária dos casos confirmados de SRAG por COVID-19. Alagoas, 2020.



Fonte: CIEVS/AL dados em 20/06/2020.

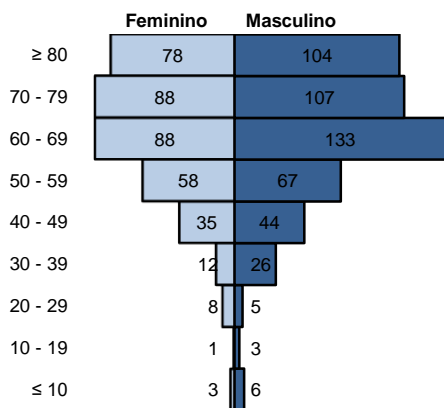
Gráfico 5 – Frequência de casos confirmados de SRAG por COVID-19, segundo raça/cor. Alagoas, 2020.



Fonte: CIEVS/AL dados em 20/06/2020.

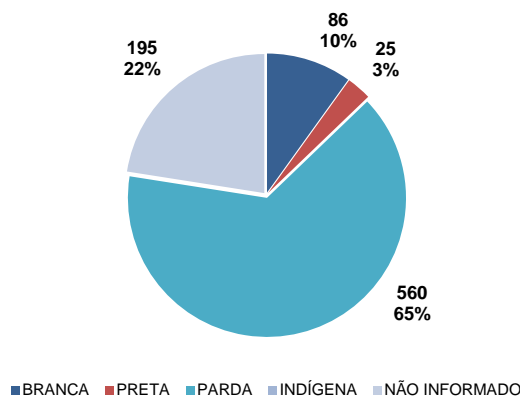
ÓBITOS CONFIRMADOS

Gráfico 6 – Pirâmide etária dos óbitos confirmados por COVID-19, segundo sexo. Alagoas, 2020.



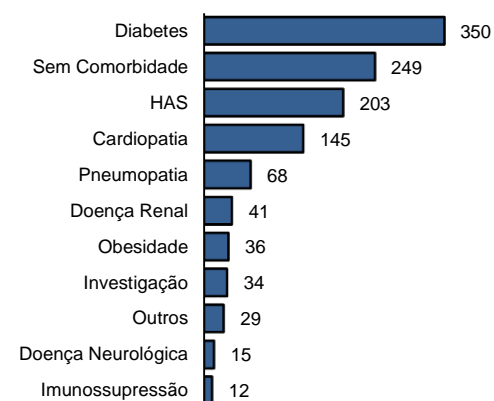
Fonte: CIEVS/AL dados em 20/06/2020.

Gráfico 7 – Frequência de óbitos confirmados por COVID-19, segundo raça/cor. Alagoas, 2020.



Fonte: CIEVS/AL dados em 20/06/2020.

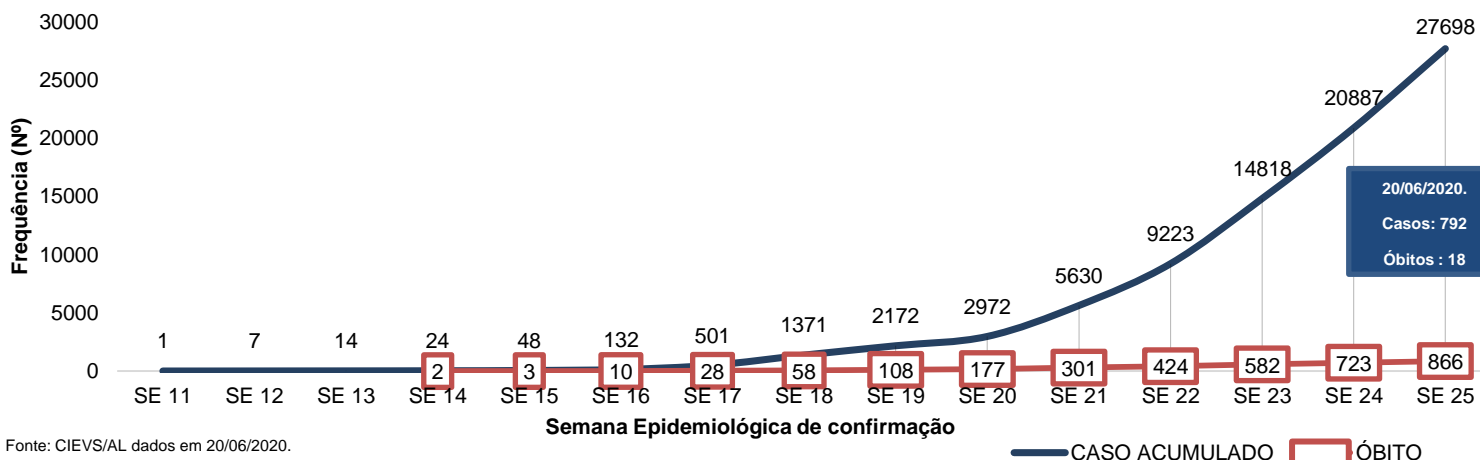
Gráfico 8 – Frequência dos óbitos confirmados por COVID-19, segundo comorbidade e fator de risco. Alagoas, 2020.



Fonte: CIEVS/AL dados em 20/06/2020.

EVOLUÇÃO DE CASOS E ÓBITOS

Gráfico 9 – Frequência de casos confirmados cumulativamente e óbitos segundo semana epidemiológica de confirmação. Alagoas, 2020.



Fonte: CIEVS/AL dados em 20/06/2020.

TESTES LABORATORIAIS

QUANTITATIVO GERAL DE TESTES REALIZADOS

Testes Rápidos (TR)	562
Positivos	131
Negativos	431
Testes RT-PCR	140
Positivos	71
Negativos	69
Inconclusivos	0

ESTOQUE DE TESTES DISPONÍVEIS PARA DIAGNÓSTICO

Testes RT-PCR	25.071
Testes Rápidos (TR)	20.079

PROFISSIONAIS DA SAÚDE

Casos confirmados (geral)	27.698
Profissionais da Saúde Confirmados	3.592
Percentual de confirmados	13,0%

Fonte: e-SUS VE dados em 20/06/2020.

20 DE JUNHO DE 2020

Nº 106

DISTRIBUIÇÃO ESPACIAL

Tabela 1 – Frequência de casos e óbitos confirmados de COVID-19, segundo município de residência. Alagoas, 2020.

MUNICÍPIO DE RESIDÊNCIA	CASOS CONFIRMADOS	ÓBITOS CONFIRMADOS	MUNICÍPIO DE RESIDÊNCIA	CASOS CONFIRMADOS	ÓBITOS CONFIRMADOS
Água Branca	20	0	Mata Grande	6	0
Anadia	147	1	Matriz do Camaragibe	279	6
Arapiraca	1896	27	Messias	143	5
Atalaia	387	6	Minador do Negrão	6	0
Barra de Santo Antônio	67	4	Monteirópolis	23	0
Barra de São Miguel	72	2	Murici	207	8
Batalha	133	2	Novo Lino	67	2
Belém	7	1	Olho d'Água das Flores	164	4
Belo Monte	9	0	Olho d'Água do Casado	7	0
Boca da Mata	339	6	Olho d'Água Grande	19	1
Branquinha	46	0	Olivença	20	0
Cacimbinhas	33	2	Ouro Branco	51	0
Cajueiro	102	4	Palestina	36	1
Campestre*	34	4	Palmeira dos Índios	306	6
Campo Alegre	283	3	Pão de Açúcar	135	1
Campo Grande	51	1	Pariconha	6	0
Canapi	6	1	Paripueira	70	6
Capela	289	1	Passo de Camaragibe	143	4
Carneiros	20	0	Paulo Jacinto	108	4
Chã Preta	12	0	Penedo	138	4
Coité do Noia	36	0	Piaçabuçu	147	4
Colônia Leopoldina	125	2	Pilar	418	15
Coqueiro Seco	119	4	Pindoba	15	1
Coruripe	559	13	Piranhas	17	1
Craíbas	172	1	Poço das Trincheiras	14	3
Delmiro Gouveia	95	5	Porto Calvo	366	4
Dois Riachos	15	0	Porto de Pedras	51	1
Estrela de Alagoas	21	0	Porto Real do Colégio*	76	2
Feira Grande	56	0	Quebrangulo	83	1
Feliz Deserto	11	2	Rio Largo	571	32
Flexeiras	107	2	Roteiro	47	1
Girau do Ponciano	232	2	Santa Luzia do Norte	122	2
Ibateguara	43	4	Santana do Ipanema	195	6
Igaci	44	0	Santana do Mundaú	34	1
Igreja Nova	47	2	São Brás	39	0
Inhapi	3	0	São José da Laje	315	2
Jacaré dos Homens	4	0	São José da Tapera	70	2
Jacuípe	27	1	São Luís do Quitunde	332	9
Japaratinga	65	1	São Miguel dos Campos	601	10
Jaramataia	7	0	São Miguel dos Milagres	75	2
Jequiá da Praia	212	3	São Sebastião	346	2
Joaquim Gomes	96	6	Satuba	271	14
Jundiá	8	3	Senador Rui Palmeira	18	0
Junqueiro	301	5	Tanque d'Arca	33	1
Lagoa da Canoa	93	2	Taquarana	84	1
Limoeiro de Anadia	66	1	Teotônio Vilela	480	7
Maceió	12213	522	Traipu	38	0
Major Isidoro	80	2	União Dos Palmares	363	17
Mar Vermelho	11	0	Viçosa	106	1
Maragogi	243	7	Total	27.613**	863***
Maravilha	16	0			
Marechal Deodoro	1148	13			
Maribondo	124	1			

Fonte: CIEVS/AL dados em 20/06/2020.

* Três (3) Casos/Óbitos ocorridos em outros estados (PE e SE)

** Oitenta e oito (88) são residentes em outros estados (DF, PB, PE, PA, RN, RJ, SP, BA, SC, PR, MG, MA, TO e CE)

*** Seis (6) óbitos são residentes de outros estados: São Paulo, Pernambuco, Santa Catarina e Bahia

DISTRIBUIÇÃO ESPACIAL

Figura 3 – Taxa de incidência por 100.000 habitantes dos casos confirmados da COVID-19, segundo município de residência. Alagoas, 2020.

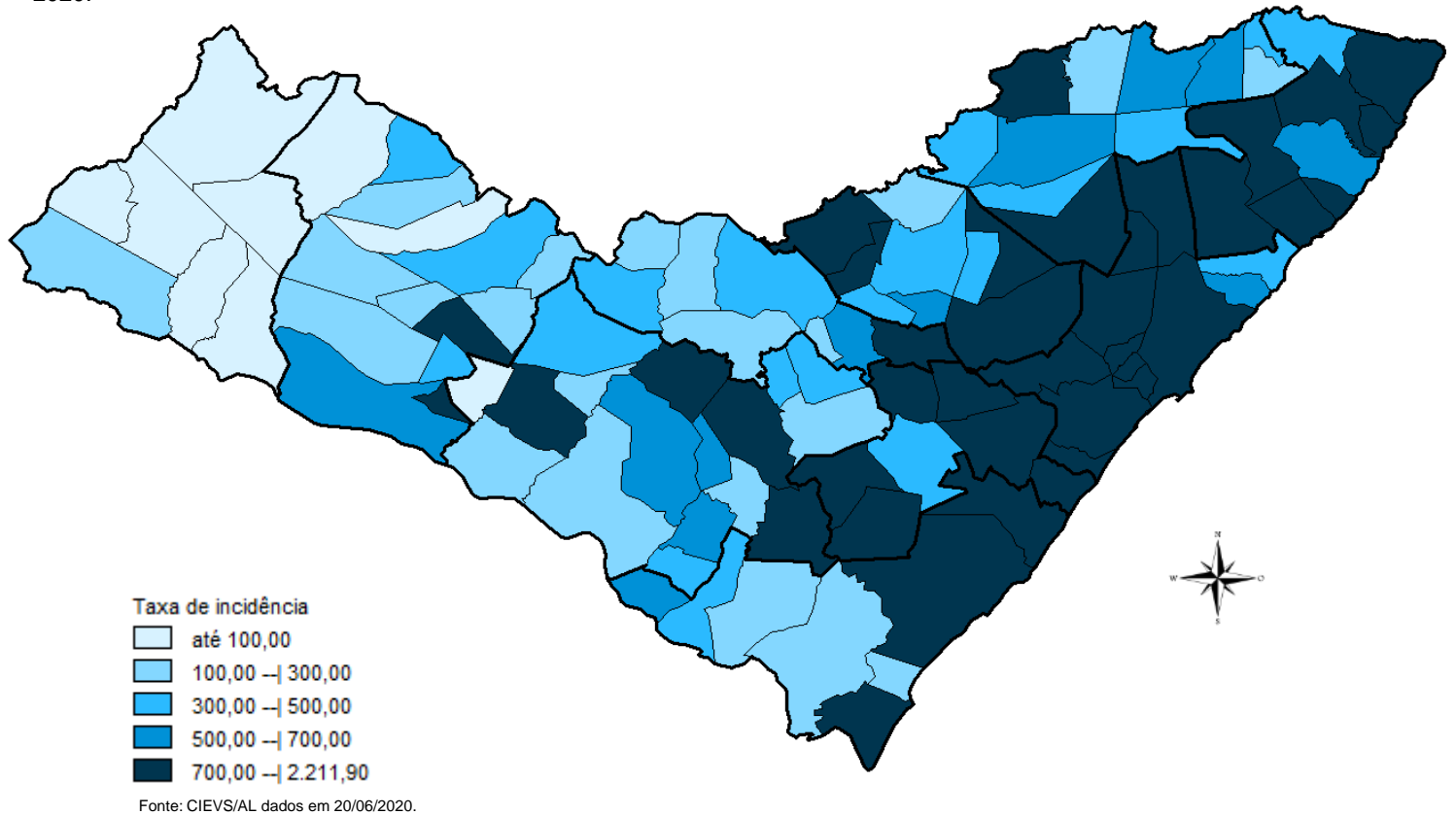
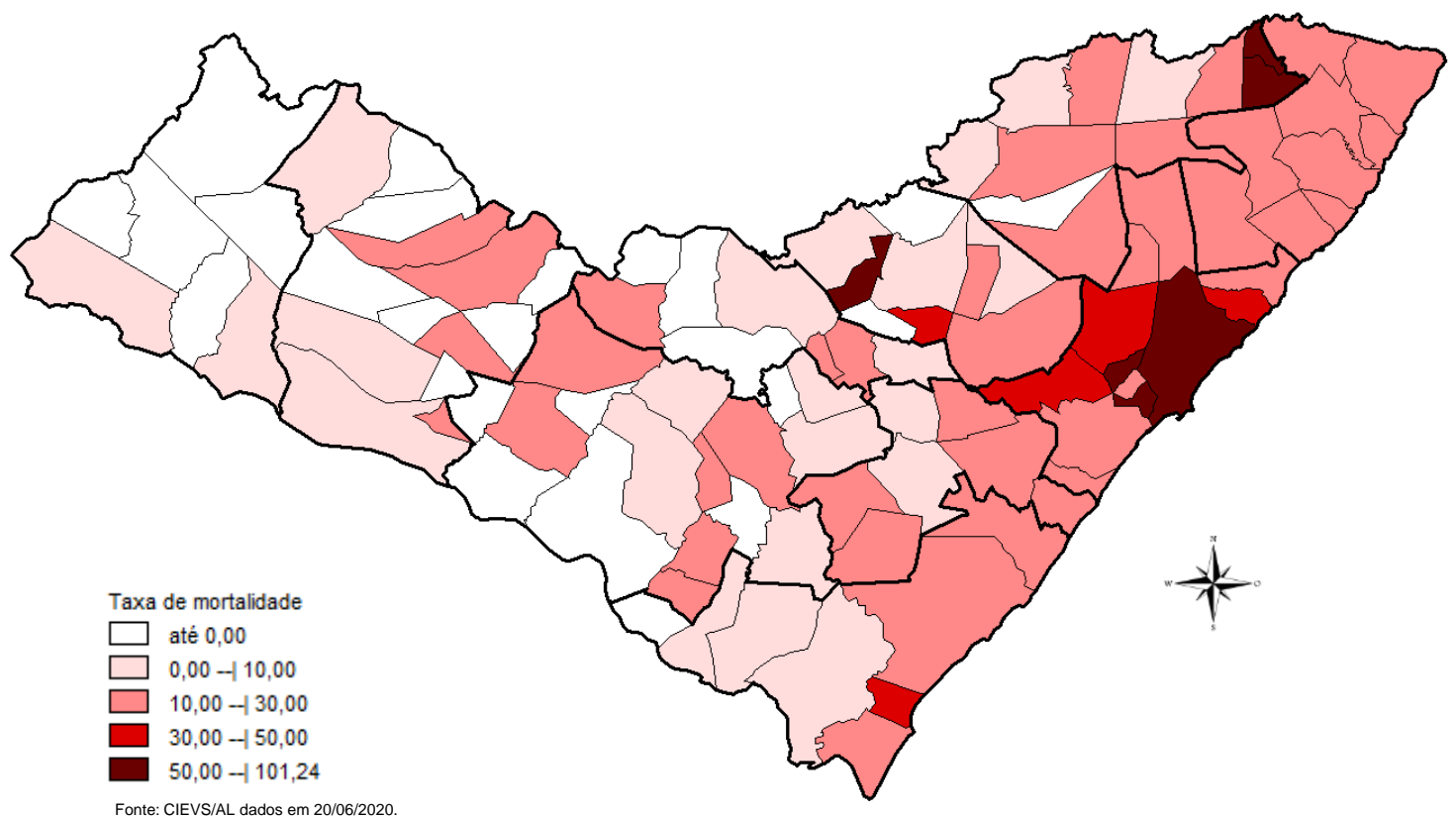
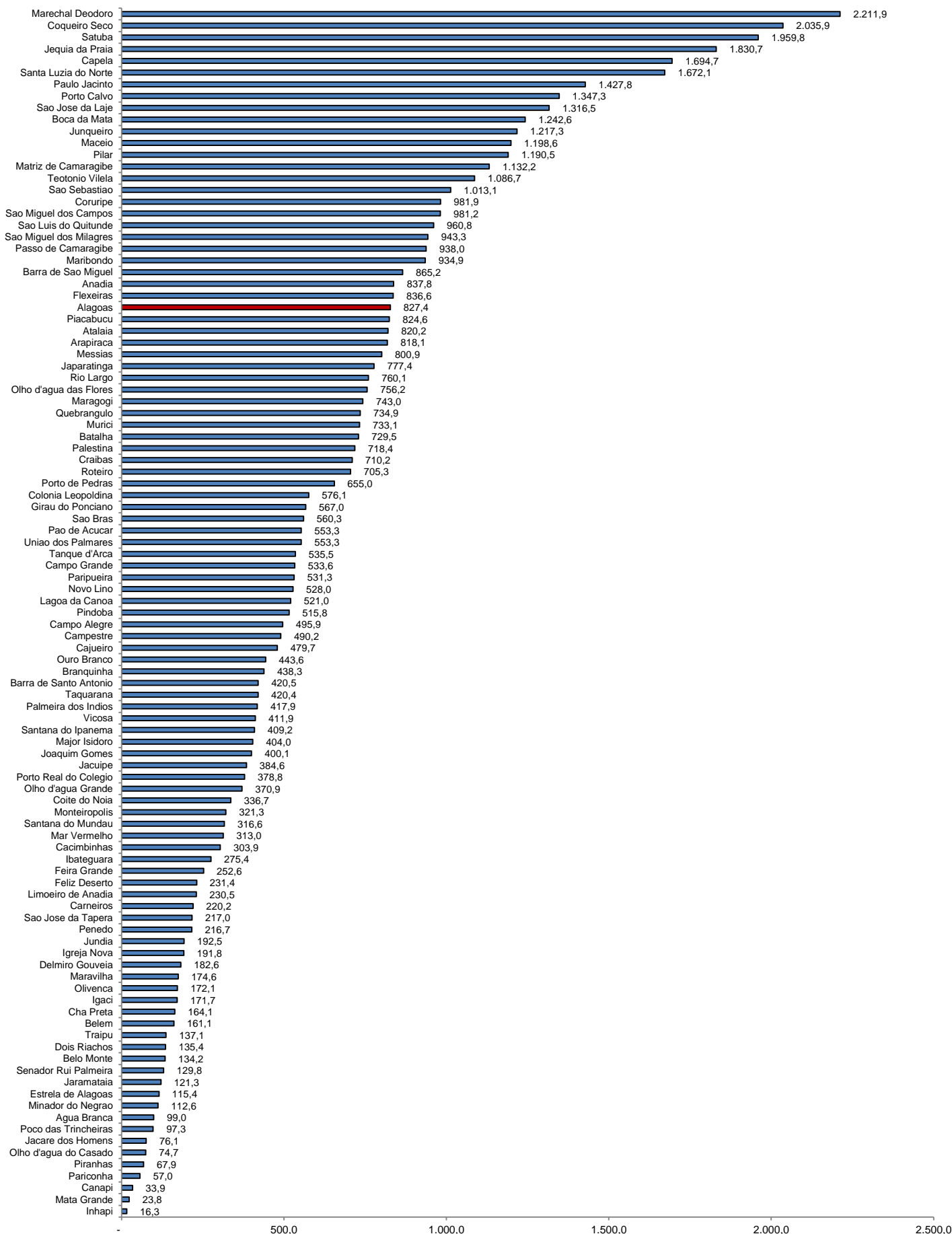


Figura 4 – Taxa de mortalidade por 100.000 habitantes dos casos confirmados da COVID-19, segundo município de residência. Alagoas, 2020.



TAXA DE INCIDÊNCIA

Gráfico 10 – Taxa de incidência (por 100.000 hab.) da COVID-19, segundo município de residência. Alagoas, 2020.



Fonte: CIEVS/AL dados em 20/06/2020. Estimativa TCU/IBGE 2019