

Informe Epidemiológico

1 DE JUNHO DE 2020

Nº 87

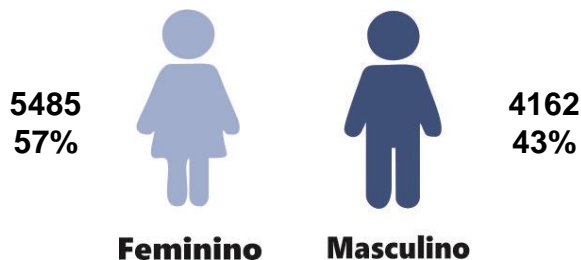
Tabela 1 – Frequência de casos segundo classificação operacional para COVID-19. Alagoas, 2020.

Casos Notificados	Em investigação		Casos Confirmados		Casos Descartados		Óbito/Letalidade	
	Casos	%	Casos	%	Casos	%	Casos	%
20.715	2.581	12,5%	10.837	52,3%	7.297	35,2%	461	4,1%

Fonte: CIEVS/AL dados em 1/6/2020..

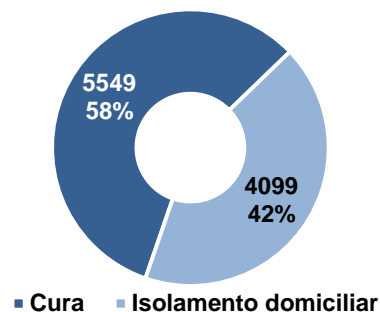
SÍNDROME GRIPAL (SG)

Figura 1 – Casos confirmados de SG com confirmação laboratorial para COVID-19, segundo sexo. Alagoas, 2020.



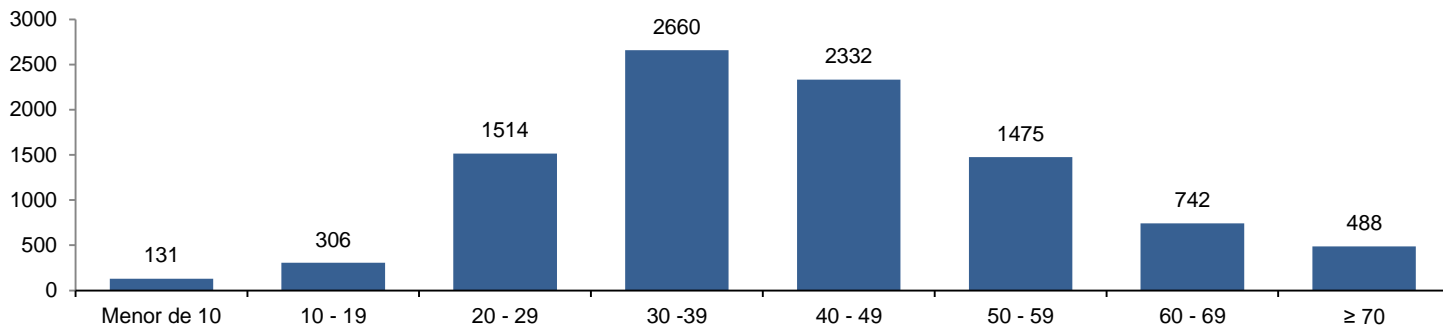
Fonte: CIEVS/AL dados em 1/6/2020..

Gráfico 1 – Frequência de casos confirmados de SG por COVID-19, segundo evolução. Alagoas, 2020.



Fonte: CIEVS/AL dados em 1/6/2020..

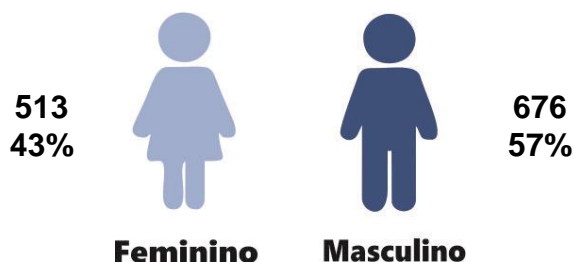
Gráfico 2 – Casos de SG com confirmação laboratorial para COVID-19, segundo faixa etária. Alagoas, 2020.



Fonte: CIEVS/AL dados em 1/6/2020..

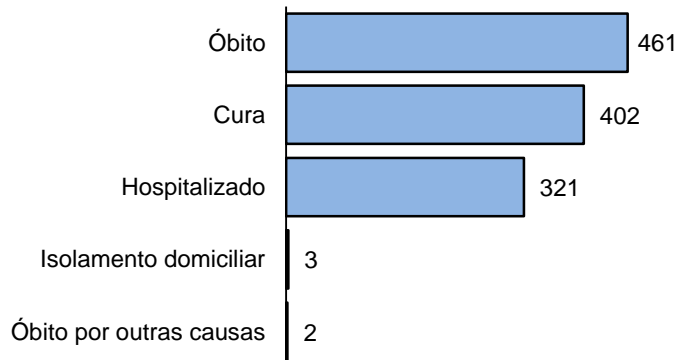
SÍNDROME RESPIRATÓRIA AGUDA GRAVE (SRAG)

Figura 2 – Casos confirmados de SRAG com confirmação laboratorial para COVID-19, segundo sexo. Alagoas, 2020.



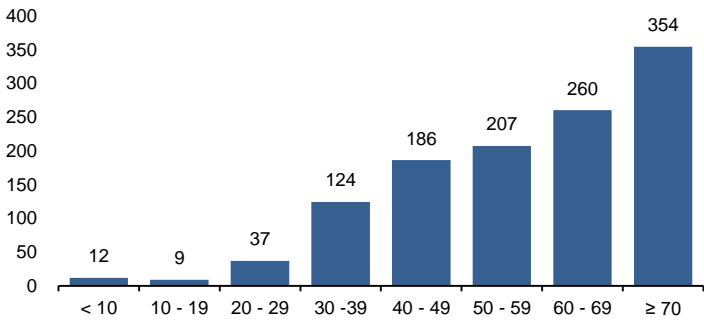
Fonte: CIEVS/AL dados em 1/6/2020..

Gráfico 3 – Frequência de casos confirmados de SRAG por COVID-19, segundo evolução. Alagoas, 2020.



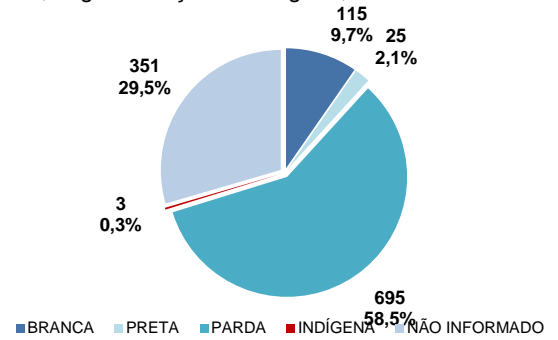
Fonte: CIEVS/AL dados em 1/6/2020..

Gráfico 4 – Frequência da faixa etária dos casos confirmados de SRAG por COVID-19. Alagoas, 2020.



Fonte: CIEVS/AL dados em 1/6/2020..

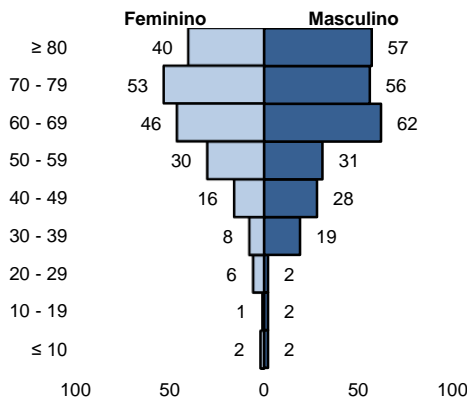
Gráfico 5 – Frequência de casos confirmados de SRAG por COVID-19, segundo raça/cor. Alagoas, 2020.



Fonte: CIEVS/AL dados em 1/6/2020..

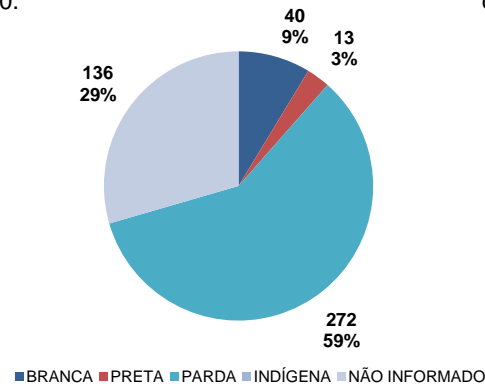
ÓBITOS CONFIRMADOS

Gráfico 6 – Pirâmide etária dos óbitos confirmados por COVID-19, segundo sexo. Alagoas, 2020.



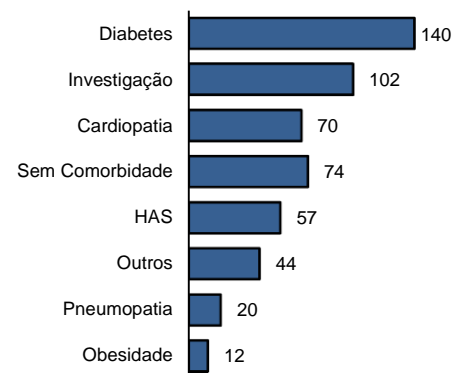
Fonte: CIEVS/AL dados em 1/6/2020..

Gráfico 7 – Frequência de óbitos confirmados por COVID-19, segundo raça/cor. Alagoas, 2020.



Fonte: CIEVS/AL dados em 1/6/2020..

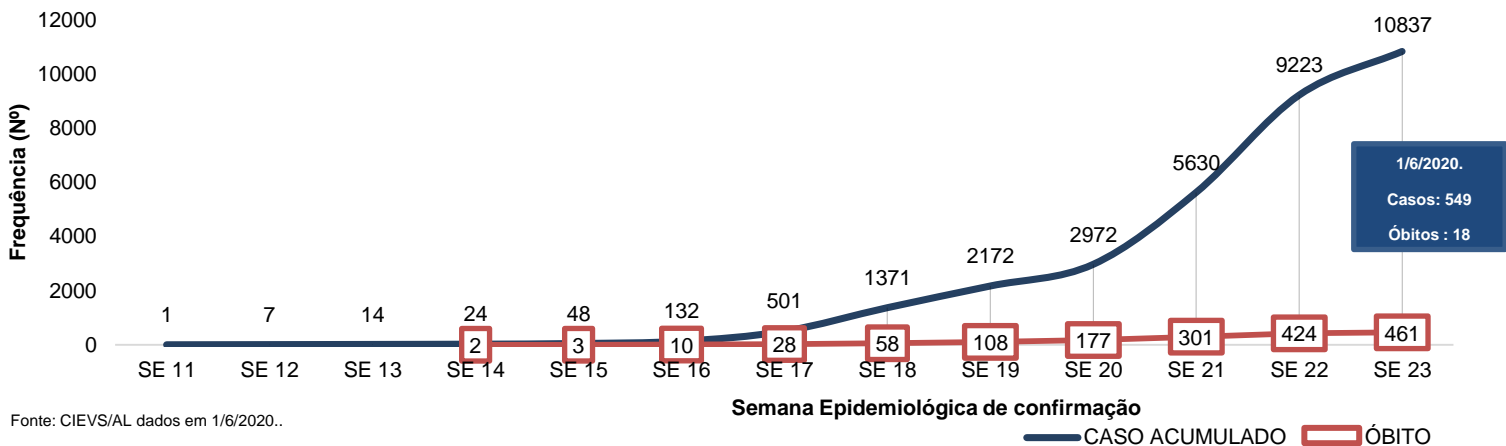
Gráfico 8 – Frequência dos óbitos confirmados por COVID-19, segundo comorbidade. Alagoas, 2020.



Fonte: CIEVS/AL dados em 1/6/2020..

EVOLUÇÃO DE CASOS E ÓBITOS

Gráfico 9 – Frequência de casos confirmados cumulativamente e óbitos segundo semana epidemiológica de confirmação. Alagoas, 2020.



Fonte: CIEVS/AL dados em 1/6/2020..

TESTES LABORATORIAIS

ESTOQUE DE TESTES LABORATORIAIS DA COVID-19 PARA DIAGNÓSTICO NA POPULAÇÃO:

- ▶ (RT-PCR): 29.822 reações;
- ▶ Teste Rápido (TR) Ministério da Saúde: 15.804 testes;
- ▶ Teste Rápido (TR) adquiridos pelo Governo de Alagoas: 20.000.

PROFISSIONAIS DA SAÚDE

Casos confirmados (geral) **10.837**

Profissionais da Saúde Confirmados **1.840**

Percentual de confirmados **17,20%**

Fonte: e-SUS VE dados em 1/6/2020..

1 DE JUNHO DE 2020

Nº 87

DISTRIBUIÇÃO ESPACIAL

Tabela 1 – Frequência de casos e óbitos confirmados de COVID-19, segundo município de residência. Alagoas, 2020.

MUNICÍPIO DE RESIDÊNCIA	CASOS CONFIRMADOS	ÓBITOS CONFIRMADOS	MUNICÍPIO DE RESIDÊNCIA	CASOS CONFIRMADOS	ÓBITOS CONFIRMADOS
Água Branca	0	-	Mata Grande	0	-
Anadia	37	1	Matriz do Camaragibe	54	2
Arapiraca	418	12	Messias	32	3
Atalaia	173	3	Minador do Negrão	2	-
Barra de Santo Antônio	21	2	Monteirópolis	7	-
Barra de São Miguel	22	1	Murici	94	4
Batalha	22	1	Novo Lino	3	1
Belém	2	1	Olho d'Água das Flores	26	1
Belo Monte	2	-	Olho d'Água do Casado	5	-
Boca da Mata	46	2	Olho d'Água Grande	8	-
Branquinha	10	-	Oliveira	8	-
Cacimbinhas	9	1	Ouro Branco	13	-
Cajueiro	32	1	Palestina	2	-
Campestre	19*	3*	Palmeira dos Índios	125	3
Campo Alegre	21	1	Pão de Açúcar	18	1
Campo Grande	10	1	Pariconha	1	-
Canapi	3	1	Paripueira	28	3
Capela	94	1	Passo de Camaragibe	52	2
Carneiros	12	-	Paulo Jacinto	38	2
Chã Preta	3	-	Penedo	34	2
Coité do Noia	6	-	Piaçabuçu	26	4
Colônia Leopoldina	37	-	Pilar	135	4
Coqueiro Seco	34	-	Pindoba	7	-
Coruripe	126	8	Piranhas	8	-
Craíbas	55	-	Poço das Trincheiras	4	1
Delmiro Gouveia	24	2	Porto Calvo	154	2
Dois Riachos	13	-	Porto de Pedras	26	-
Estrela de Alagoas	4	-	Porto Real do Colégio	9*	1*
Feira Grande	15	-	Quebrangulo	64	-
Feliz Deserto	4	1	Rio Largo	187	19
Flexeiras	20	1	Roteiro	8	-
Girau do Ponciano	45	-	Santa Luzia do Norte	67	2
Ibateguara	6	3	Santana do Ipanema	86	3
Igaci	7	-	Santana do Mundaú	10	1
Igreja Nova	3	-	São Brás	14	-
Inhapi	3	-	São José da Laje	69	1
Jacaré dos Homens	2	-	São José da Tapera	33	1
Jacuípe	11	-	São Luís do Quitunde	57	1
Japaratinga	29	1	São Miguel dos Campos	241	4
Jaramataia	1	-	São Miguel dos Milagres	24	1
Jequiá da Praia	96	3	São Sebastião	187	1
Joaquim Gomes	32	4	Satuba	134	6
Jundiá	2	1	Senador Rui Palmeira	7	-
Junqueiro	112	1	Tanque d'Arca	9	1
Lagoa da Canoa	11	2	Taquarana	12	-
Limoeiro de Anadia	11	1	Teotônio Vilela	219	2
Maceió	6.097	288	Traipu	9	-
Major Isidoro	22	1	União Dos Palmares	178	13
Mar Vermelho	4	-	Viçosa	25	1
Maragogi	106	5	Total	10.787**	459***
Maravilha	5	-			
Marechal Deodoro	300	11			
Maribondo	29	1			

Fonte: CIEVS/AL dados em 1/6/2020..

* Dois (2) Casos/Óbitos ocorridos em outros estados (PE e SE)

** Cinquenta e um (51) são residentes em outros estados (DF, PE, RJ, SP, BA, SC, PR, MG e MA)

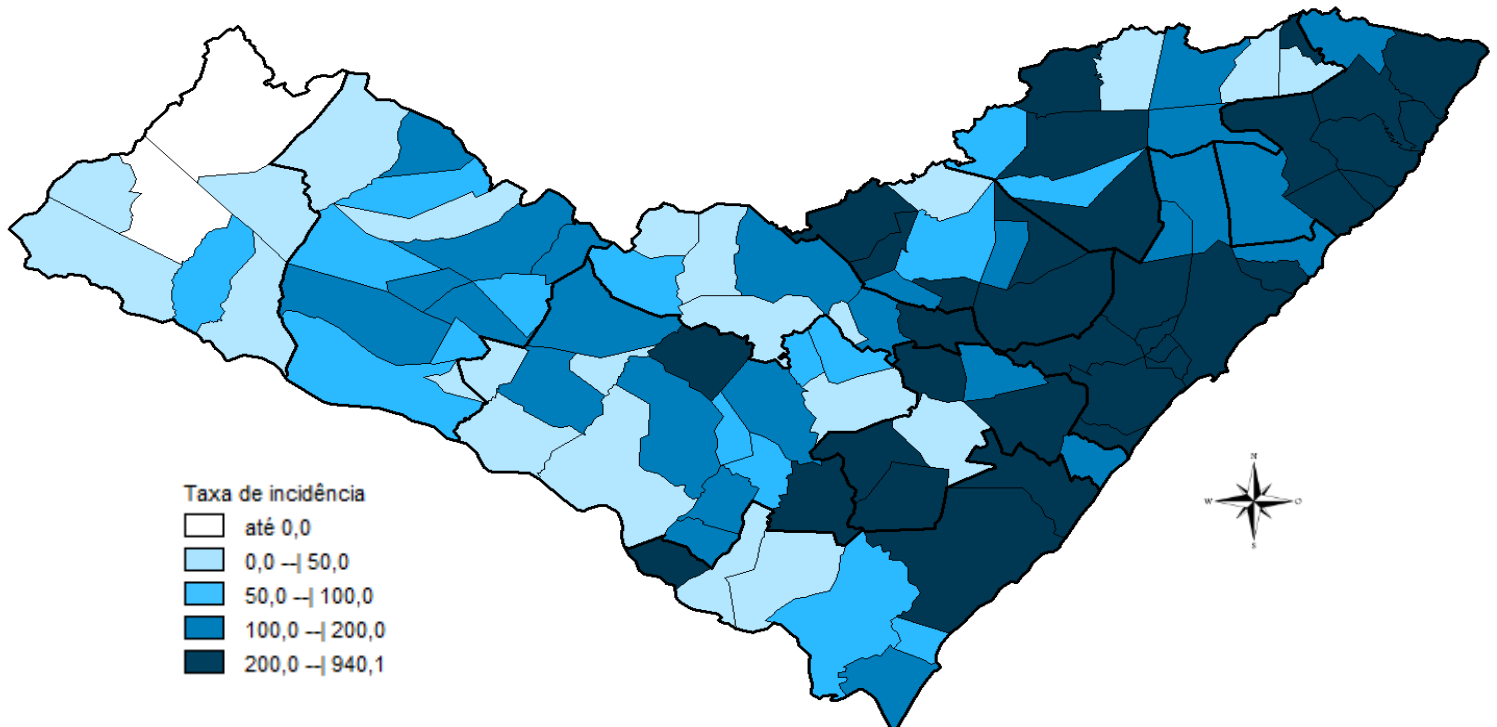
*** Quatro (4) óbitos são residentes de outros estados: São Paulo, Pernambuco, Santa Catarina e Bahia

1 DE JUNHO DE 2020

Nº 87

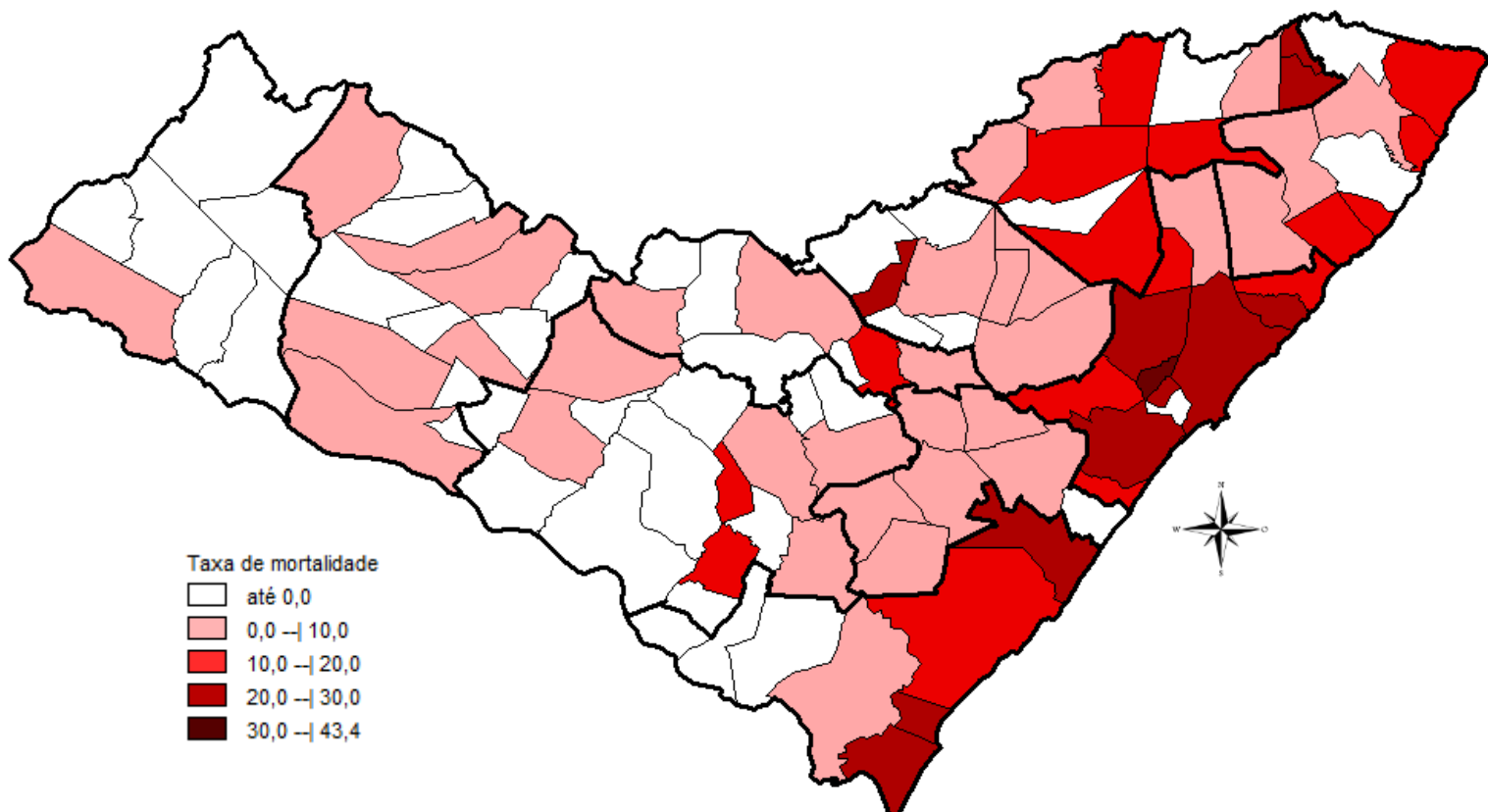
DISTRIBUIÇÃO ESPACIAL

Figura 3 – Taxa de incidência por 100.000 habitantes dos casos confirmados da COVID-19, segundo município de residência. Alagoas, 2020.



Fonte: CIEVS/AL dados em 1/6/2020..

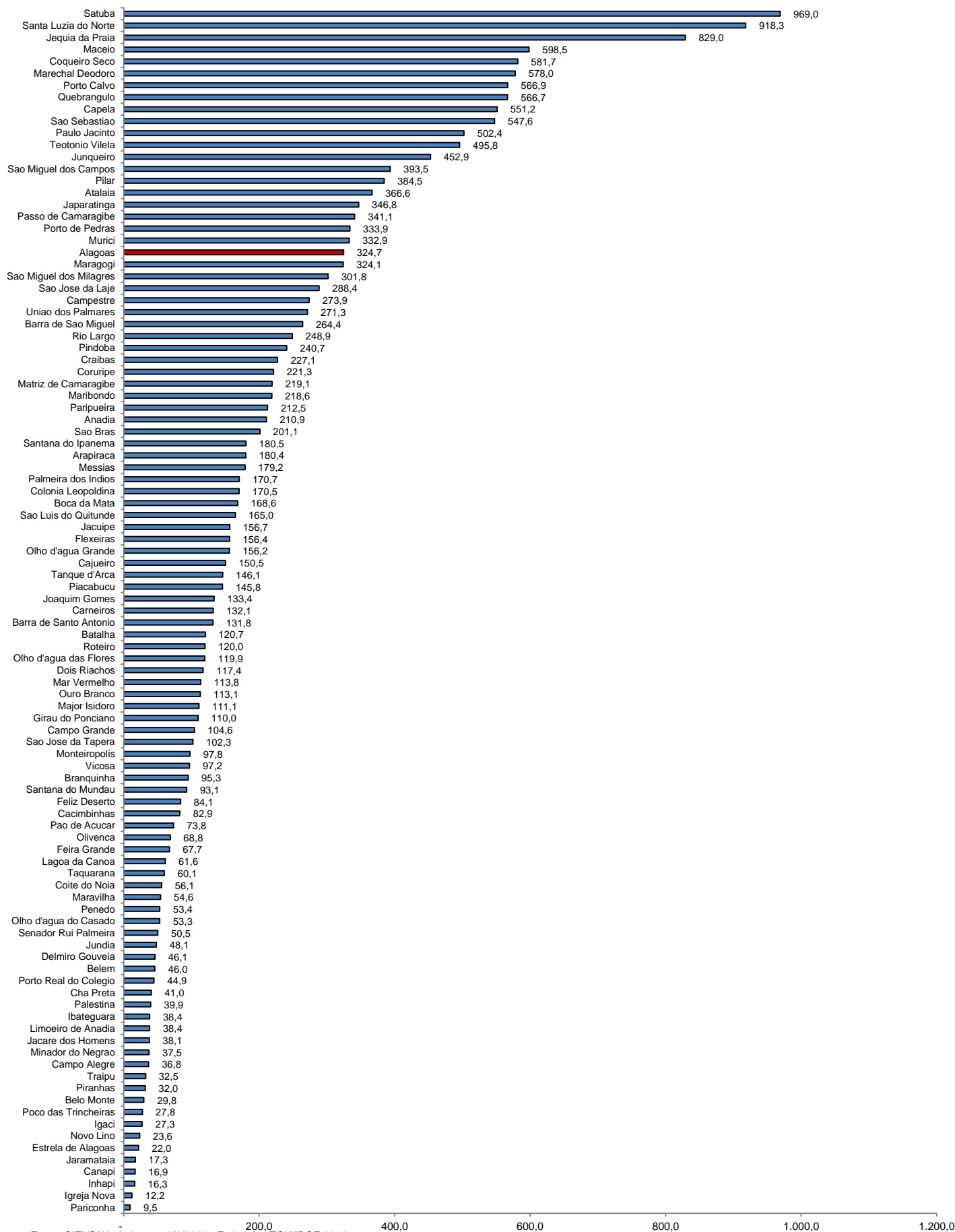
Figura 4 – Taxa de mortalidade por 100.000 habitantes dos casos confirmados da COVID-19, segundo município de residência. Alagoas, 2020.



Fonte: CIEVS/AL dados em 1/6/2020..

TAXA DE INCIDÊNCIA

Gráfico 10 – Taxa de incidência (por 100.000 hab.) da COVID-19, segundo município de residência. Alagoas, 2020.



Fonte: CIEVS/AL dados em 1/6/2020.. Estimativa TCU/IBGE 2019