

**Informe Epidemiológico**

**3 DE JUNHO DE 2020**

**Nº 89**

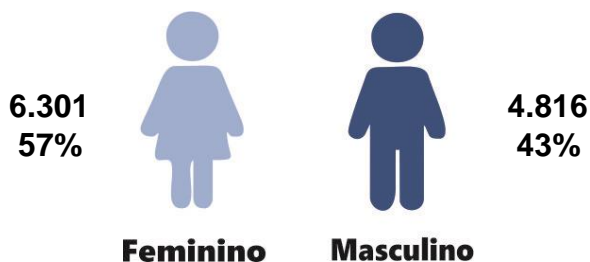
**Tabela 1** – Frequência de casos segundo classificação operacional para COVID-19. Alagoas, 2020.

Casos Notificados	Em investigação		Casos Confirmados		Casos Descartados		Óbito/Letalidade	
	Quantidade	Porcentagem	Quantidade	Porcentagem	Quantidade	Porcentagem	Quantidade	Porcentagem
24.702	1.623	6,6%	12.407	50,2%	10.672	43,2%	506	4,1%

Fonte: CIEVS/AL dados em 3/6/2020.

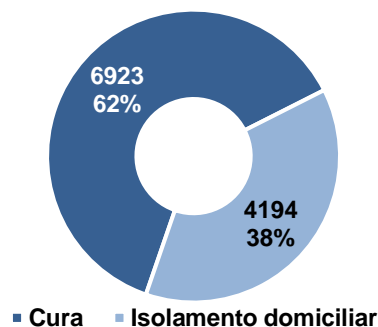
**SÍNDROME GRIPAL (SG)**

**Figura 1** – Casos confirmados de SG com confirmação laboratorial para COVID-19, segundo sexo. Alagoas, 2020.



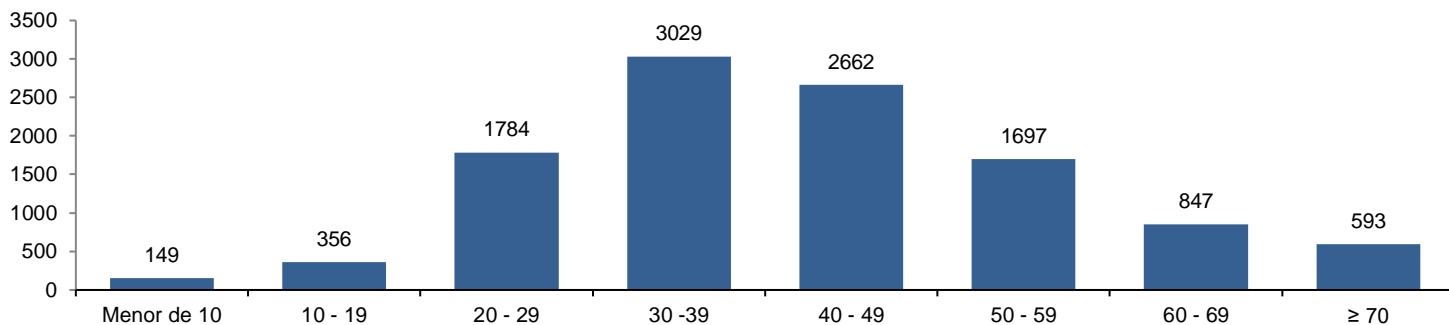
Fonte: CIEVS/AL dados em 3/6/2020.

**Gráfico 1** – Frequência de casos confirmados de SG por COVID-19, segundo evolução. Alagoas, 2020.



Fonte: CIEVS/AL dados em 3/6/2020.

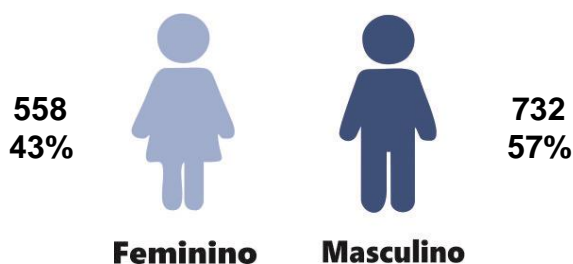
**Gráfico 2** – Casos de SG com confirmação laboratorial para COVID-19, segundo faixa etária. Alagoas, 2020.



Fonte: CIEVS/AL dados em 3/6/2020.

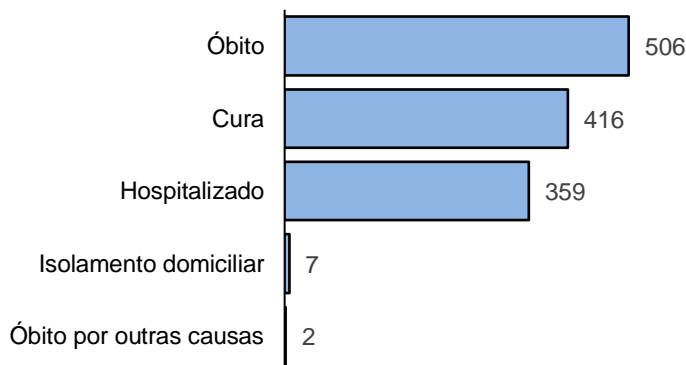
**SÍNDROME RESPIRATÓRIA AGUDA GRAVE (SRAG)**

**Figura 2** – Casos confirmados de SRAG com confirmação laboratorial para COVID-19, segundo sexo. Alagoas, 2020.



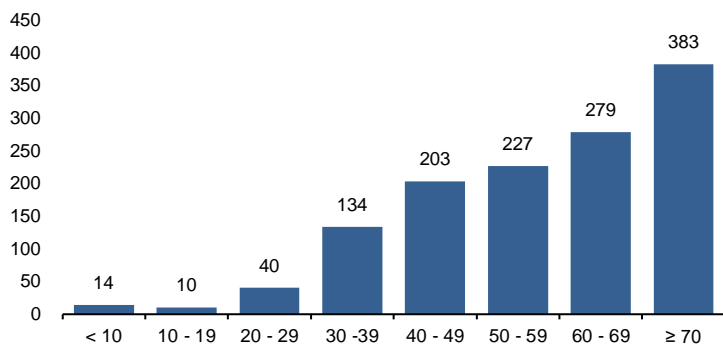
Fonte: CIEVS/AL dados em 3/6/2020.

**Gráfico 3** – Frequência de casos confirmados de SRAG por COVID-19, segundo evolução. Alagoas, 2020.



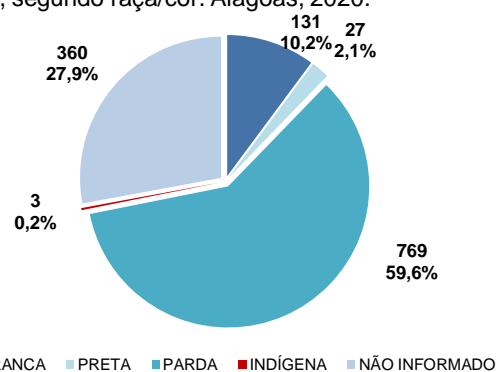
Fonte: CIEVS/AL dados em 3/6/2020.

**Gráfico 4** – Frequência da faixa etária dos casos confirmados de SRAG por COVID-19. Alagoas, 2020.



Fonte: CIEVS/AL dados em 3/6/2020.

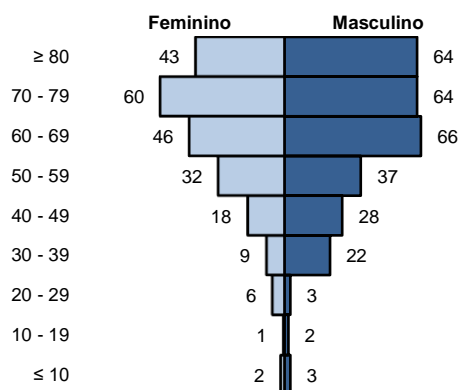
**Gráfico 5** – Frequência de casos confirmados de SRAG por COVID-19, segundo raça/cor. Alagoas, 2020.



Fonte: CIEVS/AL dados em 3/6/2020.

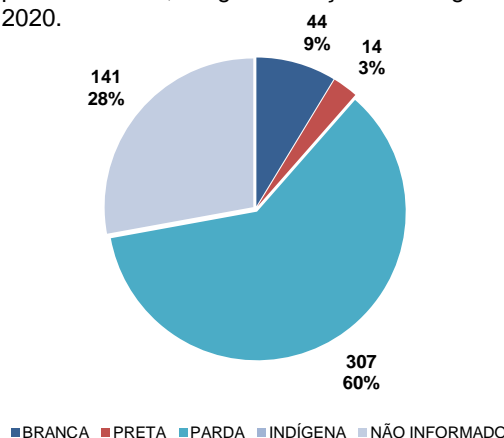
### ÓBITOS CONFIRMADOS

**Gráfico 6** – Pirâmide etária dos óbitos confirmados por COVID-19, segundo sexo. Alagoas, 2020.



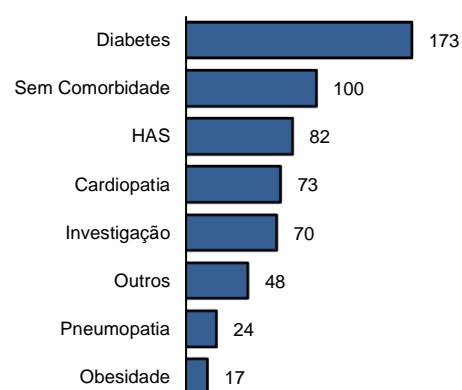
Fonte: CIEVS/AL dados em 3/6/2020.

**Gráfico 7** – Frequência de óbitos confirmados por COVID-19, segundo raça/cor. Alagoas, 2020.



Fonte: CIEVS/AL dados em 3/6/2020.

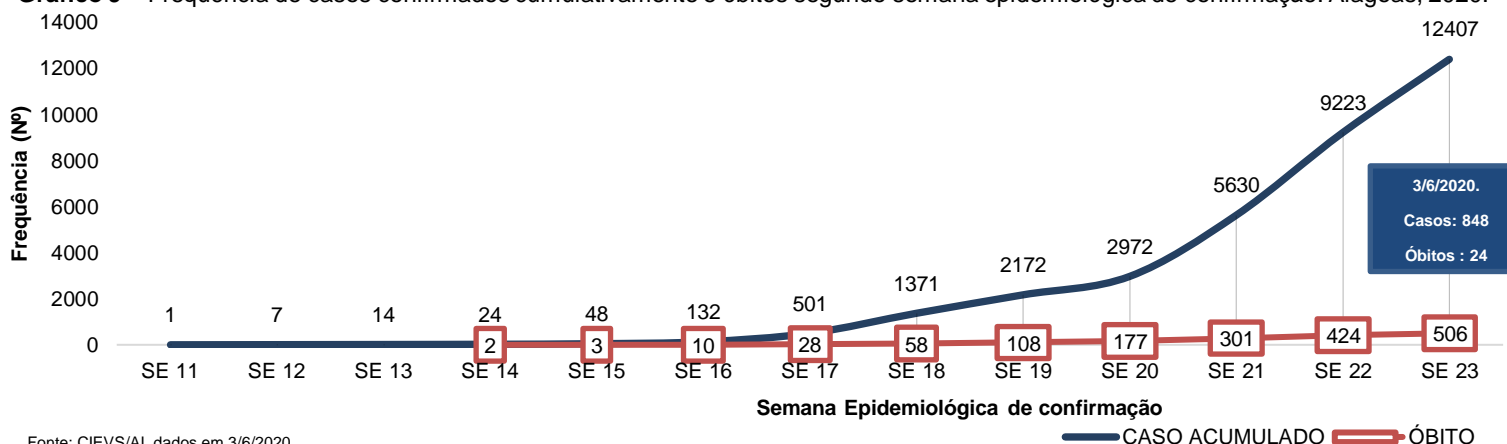
**Gráfico 8** – Frequência dos óbitos confirmados por COVID-19, segundo comorbidade. Alagoas, 2020.



Fonte: CIEVS/AL dados em 3/6/2020.

### EVOLUÇÃO DE CASOS E ÓBITOS

**Gráfico 9** – Frequência de casos confirmados cumulativamente e óbitos segundo semana epidemiológica de confirmação. Alagoas, 2020.



Fonte: CIEVS/AL dados em 3/6/2020.

### TESTES LABORATORIAIS

#### ESTOQUE DE TESTES LABORATORIAIS DA COVID-19 PARA DIAGNÓSTICO NA POPULAÇÃO:

- ▶ (RT-PCR): 29.369 reações;
- ▶ Teste Rápido (TR) Ministério da Saúde: 14.883 testes;
- ▶ Teste Rápido (TR) adquiridos pelo Governo de Alagoas: 20.000.

### PROFISSIONAIS DA SAÚDE

Casos confirmados (geral) 12.407

Profissionais da Saúde Confirmados 2.077

Percentual de confirmados 16,7%

Fonte: e-SUS VE dados em 3/6/2020.

3 DE JUNHO DE 2020

Nº 89

## DISTRIBUIÇÃO ESPACIAL

Tabela 1 – Frequência de casos e óbitos confirmados de COVID-19, segundo município de residência. Alagoas, 2020.

MUNICÍPIO DE RESIDÊNCIA	CASOS CONFIRMADOS	ÓBITOS CONFIRMADOS	MUNICÍPIO DE RESIDÊNCIA	CASOS CONFIRMADOS	ÓBITOS CONFIRMADOS
Água Branca	1	0	Mata Grande	0	0
Anadia	48	1	Matriz do Camaragibe	80	2
Arapiraca	494	18	Messias	43	3
Atalaia	209	5	Minador do Negrão	3	0
Barra de Santo Antônio	24	2	Monteirópolis	12	0
Barra de São Miguel	31	1	Murici	97	4
Batalha	30	1	Novo Lino	4	1
Belém	2	1	Olho d'Água das Flores	49	1
Belo Monte	2	0	Olho d'Água do Casado	5	0
Boca da Mata	67	2	Olho d'Água Grande	8	0
Branquinha	11	0	Oliveira	9	0
Cacimbinhas	16	1	Ouro Branco	19	0
Cajueiro	33	1	Palestina	3	0
Campestre	20*	3*	Palmeira dos Índios	176	3
Campo Alegre	29	1	Pão de Açúcar	24	1
Campo Grande	13	1	Pariconha	3	0
Canapi	3	1	Paripueira	33	4
Capela	117	1	Passo de Camaragibe	52	2
Carneiros	14	0	Paulo Jacinto	52	2
Chã Preta	7	0	Penedo	45	2
Coité do Noia	8	0	Piaçabuçu	32	4
Colônia Leopoldina	38	0	Pilar	139	4
Coqueiro Seco	49	0	Pindoba	10	0
Coruripe	217	8	Piranhas	9	1
Craíbas	81	1	Poço das Trincheiras	4	1
Delmiro Gouveia	32	2	Porto Calvo	169	2
Dois Riachos	13	0	Porto de Pedras	26	0
Estrela de Alagoas	8	0	Porto Real do Colégio	12*	1*
Feira Grande	21	0	Quebrangulo	34	0
Feliz Deserto	7	1	Rio Largo	224	19
Flexeiras	36	1	Roteiro	13	0
Girau do Ponciano	55	0	Santa Luzia do Norte	67	2
Ibateguara	7	3	Santana do Ipanema	87	3
Igaci	16	0	Santana do Mundaú	12	1
Igreja Nova	4	0	São Brás	19	0
Inhapi	3	0	São José da Laje	71	1
Jacaré dos Homens	2	0	São José da Tapera	37	1
Jacuípe	17	0	São Luís do Quitunde	58	2
Japaratinga	33	1	São Miguel dos Campos	279	4
Jaramataia	1	0	São Miguel dos Milagres	25	1
Jequiá da Praia	110	3	São Sebastião	195	1
Joaquim Gomes	32	5	Satuba	151	6
Jundiá	2	1	Senador Rui Palmeira	11	0
Junqueiro	140	1	Tanque d'Arca	15	1
Lagoa da Canoa	11	2	Taquarana	13	0
Limoeiro de Anadia	11	1	Teotônio Vilela	276	2
Maceió	6760	317	Traipu	9	0
Major Isidoro	26	1	União Dos Palmares	180	14
Mar Vermelho	4	0	Viçosa	29	1
Maragogi	109	6	<b>Total</b>	<b>12.356**</b>	<b>504***</b>
Maravilha	9	0			
Marechal Deodoro	367	12			
Maribondo	33	1			

Fonte: CIEVS/AL dados em 3/6/2020.

\* Dois (2) Casos/Óbitos ocorridos em outros estados (PE e SE)

\*\* Cinquenta e três (53) são residentes em outros estados (DF, PE, RJ, SP, BA, SC, PR, MG e MA)

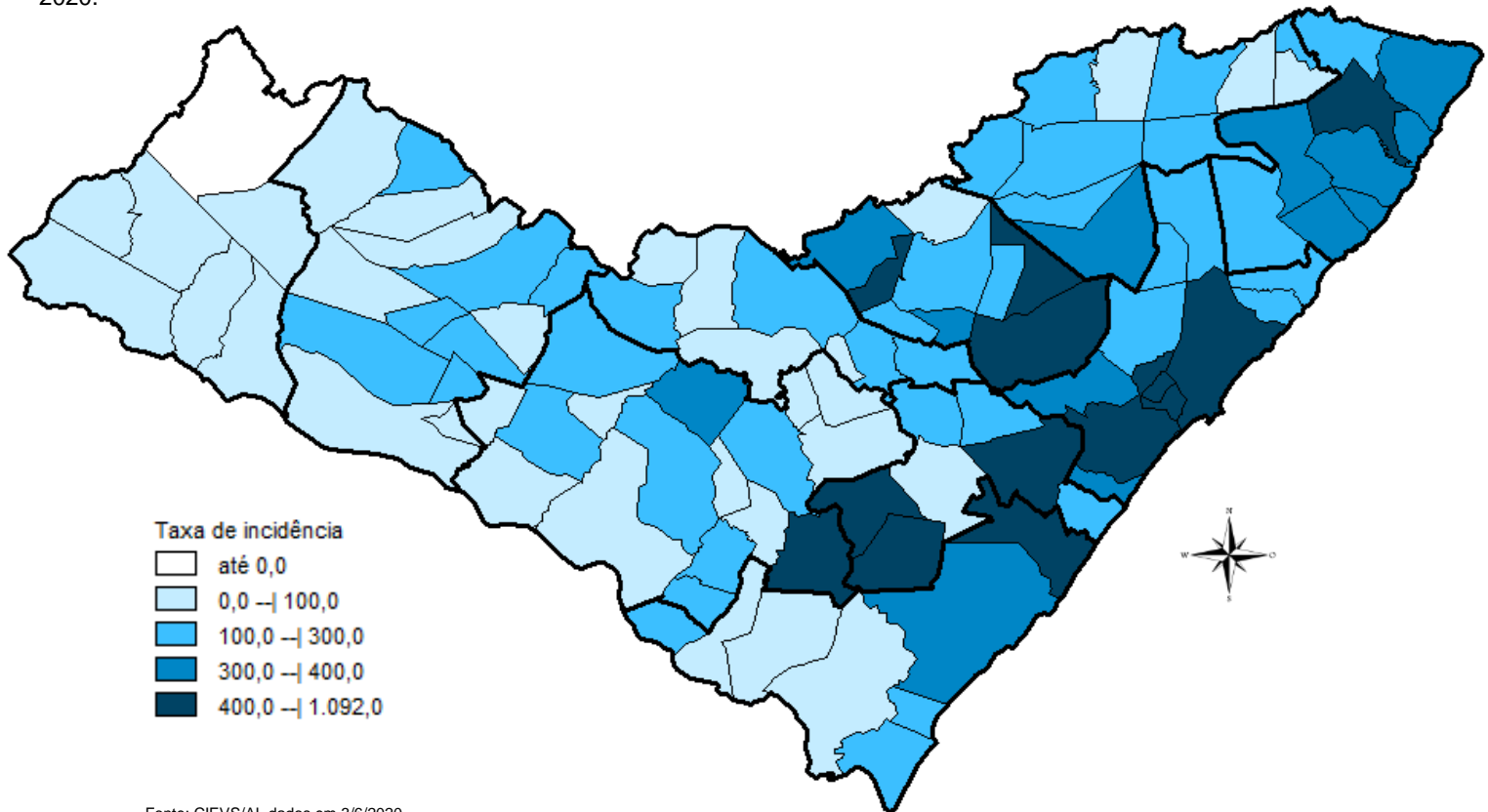
\*\*\* Quatro (4) óbitos são residentes de outros estados: São Paulo, Pernambuco, Santa Catarina e Bahia

3 DE JUNHO DE 2020

Nº 89

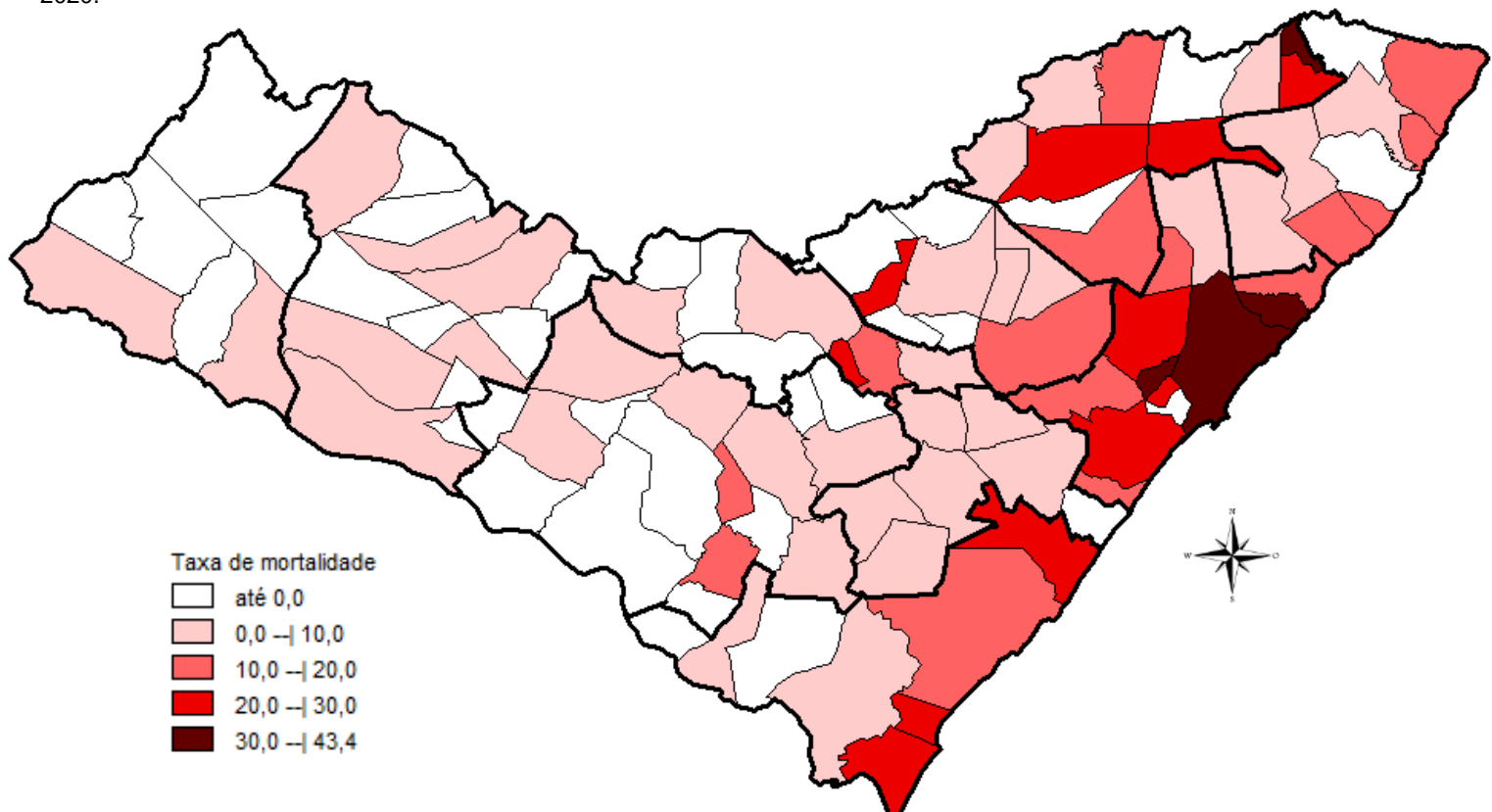
## DISTRIBUIÇÃO ESPACIAL

**Figura 3** – Taxa de incidência por 100.000 habitantes dos casos confirmados da COVID-19, segundo município de residência. Alagoas, 2020.



Fonte: CIEVS/AL dados em 3/6/2020.

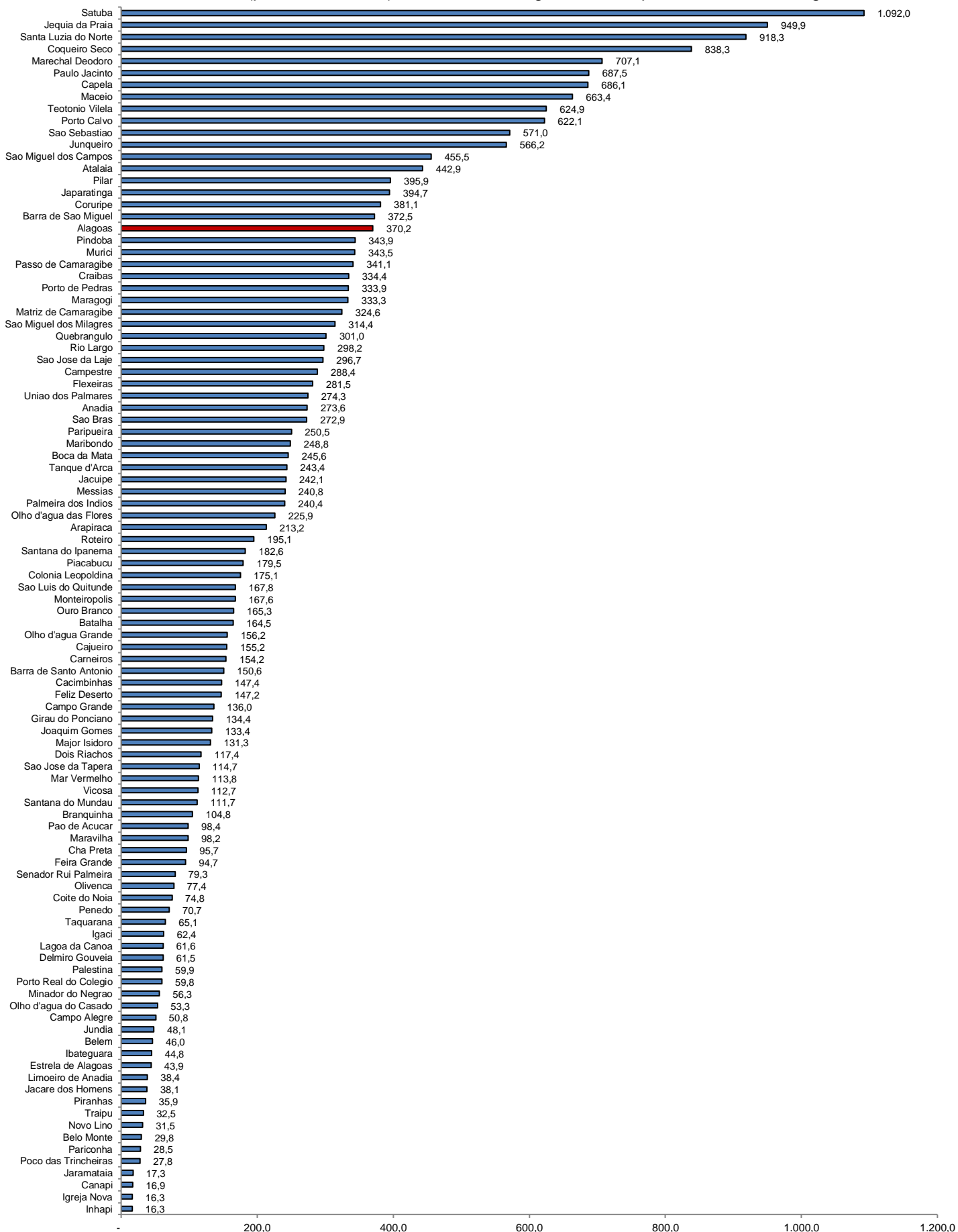
**Figura 4** – Taxa de mortalidade por 100.000 habitantes dos casos confirmados da COVID-19, segundo município de residência. Alagoas, 2020.



Fonte: CIEVS/AL dados em 3/6/2020.

TAXA DE INCIDÊNCIA

Gráfico 10 – Taxa de incidência (por 100.000 hab.) da COVID-19, segundo município de residência. Alagoas, 2020.



Fonte: CIEVS/AL dados em 3/6/2020. Estimativa TCU/IBGE 2019