

Informe Epidemiológico

8 DE JUNHO DE 2020

Nº 94

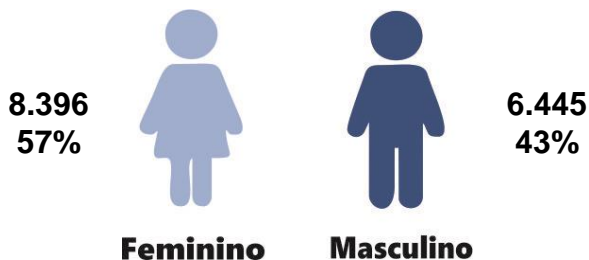
Tabela 1 – Frequência de casos segundo classificação operacional para COVID-19. Alagoas, 2020.

Casos Notificados	Em investigação		Casos Confirmados		Casos Descartados		Óbito/Letalidade	
	Casos	Porcentagem	Casos	Porcentagem	Casos	Porcentagem	Casos	Porcentagem
35.201	1.889	5,4%	16.339	46,4%	16.973	48,2%	622	3,8%

Fonte: CIEVS/AL dados em 7/06/2020.

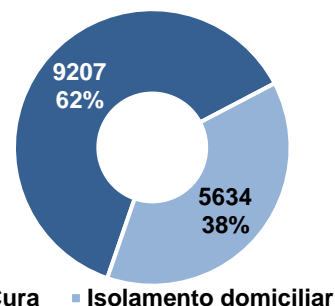
SÍNDROME GRIPAL (SG)

Figura 1 – Casos confirmados de SG com confirmação laboratorial para COVID-19, segundo sexo. Alagoas, 2020.



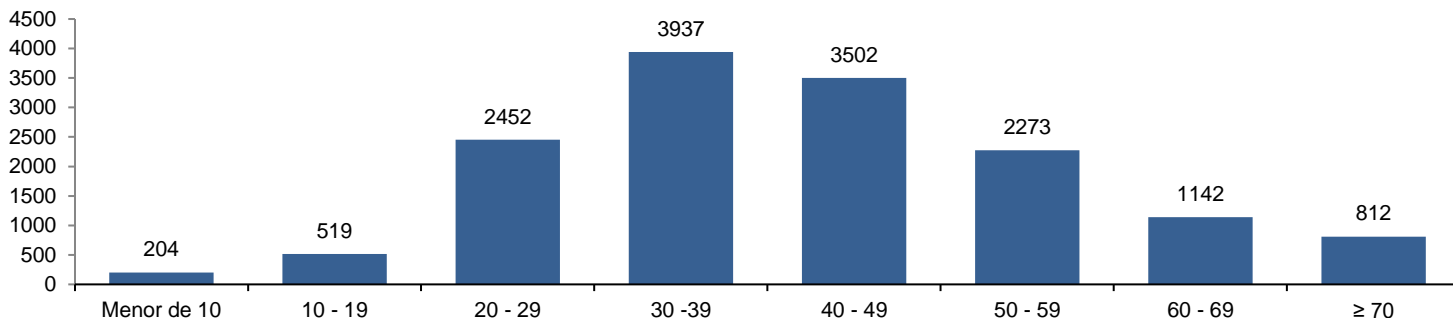
Fonte: CIEVS/AL dados em 7/06/2020.

Gráfico 1 – Frequência de casos confirmados de SG por COVID-19, segundo evolução. Alagoas, 2020.



Fonte: CIEVS/AL dados em 7/06/2020.

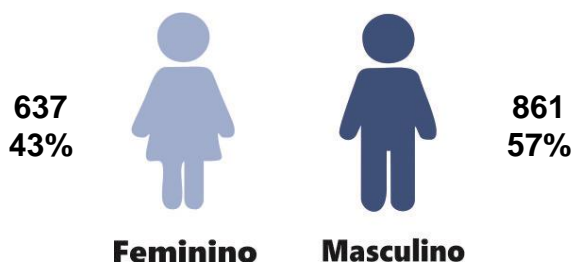
Gráfico 2 – Casos de SG com confirmação laboratorial para COVID-19, segundo faixa etária. Alagoas, 2020.



Fonte: CIEVS/AL dados em 7/06/2020.

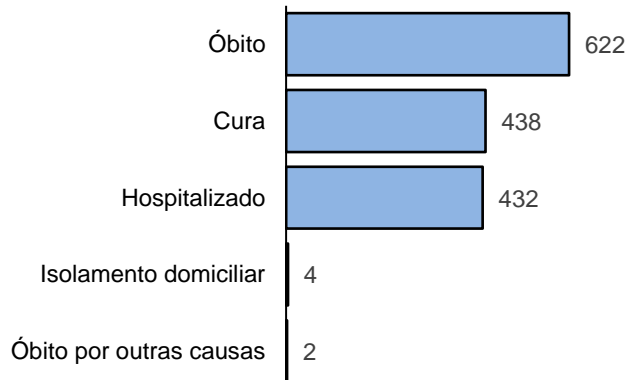
SÍNDROME RESPIRATÓRIA AGUDA GRAVE (SRAG)

Figura 2 – Casos confirmados de SRAG com confirmação laboratorial para COVID-19, segundo sexo. Alagoas, 2020.



Fonte: CIEVS/AL dados em 7/06/2020.

Gráfico 3 – Frequência de casos confirmados de SRAG por COVID-19, segundo evolução. Alagoas, 2020.



Fonte: CIEVS/AL dados em 7/06/2020.

Gráfico 4 – Frequência da faixa etária dos casos confirmados de SRAG por COVID-19. Alagoas, 2020.

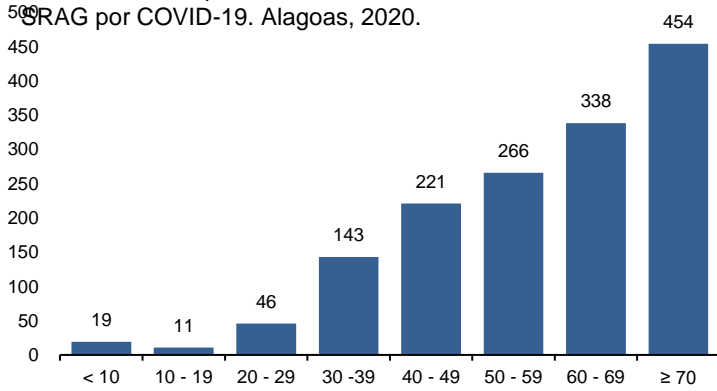
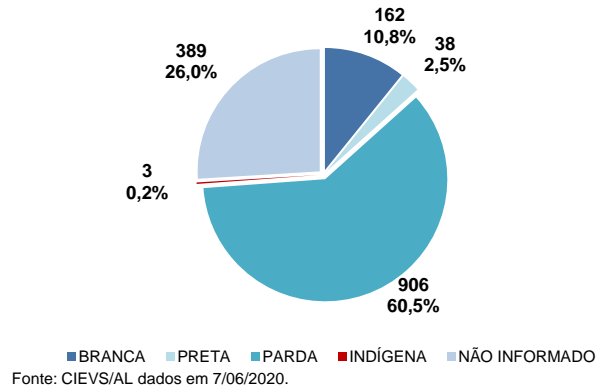


Gráfico 5 – Frequência de casos confirmados de SRAG por COVID-19, segundo raça/cor. Alagoas, 2020.



ÓBITOS CONFIRMADOS

Gráfico 6 – Pirâmide etária dos óbitos confirmados por COVID-19, segundo sexo. Alagoas, 2020.

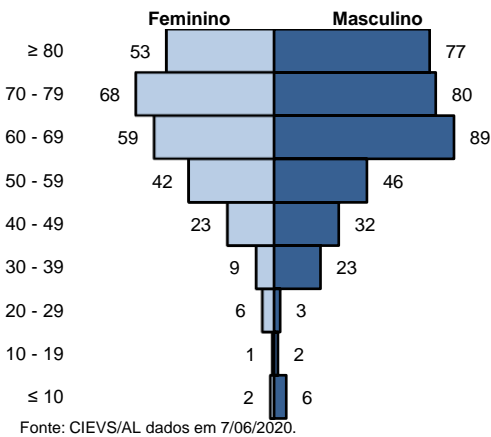


Gráfico 7 – Frequência de óbitos confirmados por COVID-19, segundo raça/cor. Alagoas, 2020.

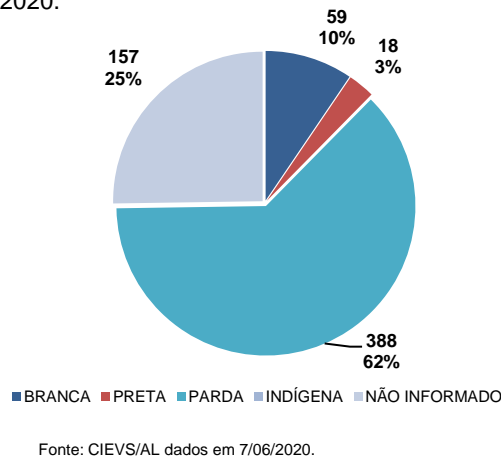
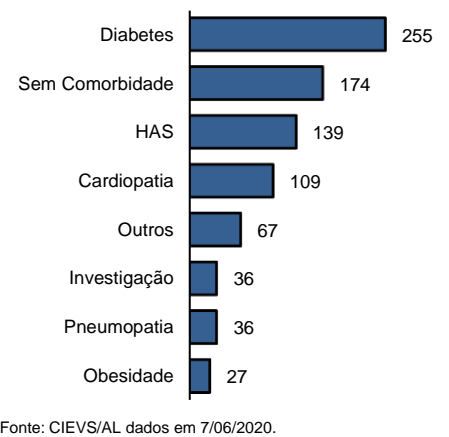
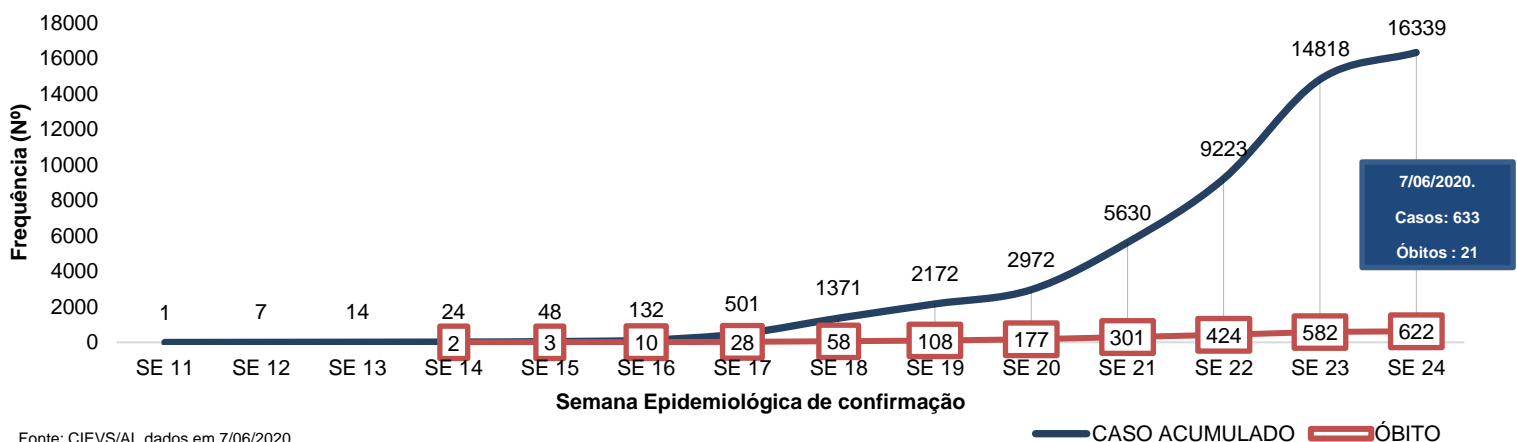


Gráfico 8 – Frequência dos óbitos confirmados por COVID-19, segundo comorbidade. Alagoas, 2020.



EVOLUÇÃO DE CASOS E ÓBITOS

Gráfico 9 – Frequência de casos confirmados cumulativamente e óbitos segundo semana epidemiológica de confirmação. Alagoas, 2020.



TESTES LABORATORIAIS

ESTOQUE DE TESTES LABORATORIAIS DA COVID-19 PARA DIAGNÓSTICO NA POPULAÇÃO:

- ▶ (RT-PCR): 28.359 reações;
- ▶ Teste Rápido (TR) Ministério da Saúde: 13.166 testes;
- ▶ Teste Rápido (TR) adquiridos pelo Governo de Alagoas: 20.000.

PROFISSIONAIS DA SAÚDE

Casos confirmados (geral) **16.339**

Profissionais da Saúde Confirmados **2.592**

Percentual de confirmados **16,0%**

8 DE JUNHO DE 2020

Nº 94

DISTRIBUIÇÃO ESPACIAL

Tabela 1 – Frequência de casos e óbitos confirmados de COVID-19, segundo município de residência. Alagoas, 2020.

MUNICÍPIO DE RESIDÊNCIA	CASOS CONFIRMADOS	ÓBITOS CONFIRMADOS	MUNICÍPIO DE RESIDÊNCIA	CASOS CONFIRMADOS	ÓBITOS CONFIRMADOS
Água Branca	5	0	Mata Grande	0	0
Anadia	68	1	Matriz do Camaragibe	117	4
Arapiraca	847	22	Messias	53	5
Atalaia	258	5	Minador do Negrão	2	0
Barra de Santo Antônio	42	3	Monteirópolis	13	0
Barra de São Miguel	43	1	Murici	130	5
Batalha	60	1	Novo Lino	41	2
Belém	2	1	Olho d'Água das Flores	69	2
Belo Monte	3	0	Olho d'Água do Casado	5	0
Boca da Mata	120	2	Olho d'Água Grande	11	0
Branquinha	12	0	Olivença	9	0
Cacimbinhas	23	2	Ouro Branco	21	0
Cajueiro	47	1	Palestina	5	0
Campestre*	22	3	Palmeira dos Índios	172	3
Campo Alegre	56	1	Pão de Açúcar	51	1
Campo Grande	17	1	Pariconha	5	0
Canapi	3	1	Paripueira	45	4
Capela	165	1	Passo de Camaragibe	97	3
Carneiros	14	0	Paulo Jacinto	52	3
Chã Preta	7	0	Penedo	61	3
Coité do Noia	10	0	Piaçabuçu	94	4
Colônia Leopoldina	43	2	Pilar	214	6
Coqueiro Seco	51	2	Pindoba	11	1
Coruripe	268	9	Piranhas	9	1
Craíbas	101	1	Poço das Trincheiras	7	1
Delmiro Gouveia	40	2	Porto Calvo	216	2
Dois Riachos	13	0	Porto de Pedras	35	1
Estrela de Alagoas	8	0	Porto Real do Colégio*	20	1
Feira Grande	29	0	Quebrangulo	39	1
Feliz Deserto	8	1	Rio Largo	276	23
Flexeiras	51	1	Roteiro	22	0
Girau do Ponciano	65	0	Santa Luzia do Norte	87	2
Ibateguara	12	3	Santana do Ipanema	102	4
Igaci	19	0	Santana do Mundaú	16	1
Igreja Nova	11	1	São Brás	22	0
Inhapi	3	0	São José da Laje	205	1
Jacaré dos Homens	2	0	São José da Tapera	37	1
Jacuípe	17	1	São Luís do Quitunde	116	4
Japaratinga	43	1	São Miguel dos Campos	353	5
Jaramataia	1	0	São Miguel dos Milagres	28	1
Jequiá da Praia	135	3	São Sebastião	256	1
Joaquim Gomes	49	5	Satuba	185	7
Jundiá	4	2	Senador Rui Palmeira	12	0
Junqueiro	179	3	Tanque d'Arca	17	1
Lagoa da Canoa	40	2	Taquarana	14	0
Limoeiro de Anadia	21	1	Teotônio Vilela	334	2
Maceió	8372	391	Traipu	13	0
Major Isidoro	39	1	União Dos Palmares	248	14
Mar Vermelho	7	0	Viçosa	43	1
Maragogi	162	6	Total	16.274**	619***
Maravilha	9	0			
Marechal Deodoro	621	13			
Maribondo	38	1			

Fonte: CIEVS/AL dados em 7/06/2020.

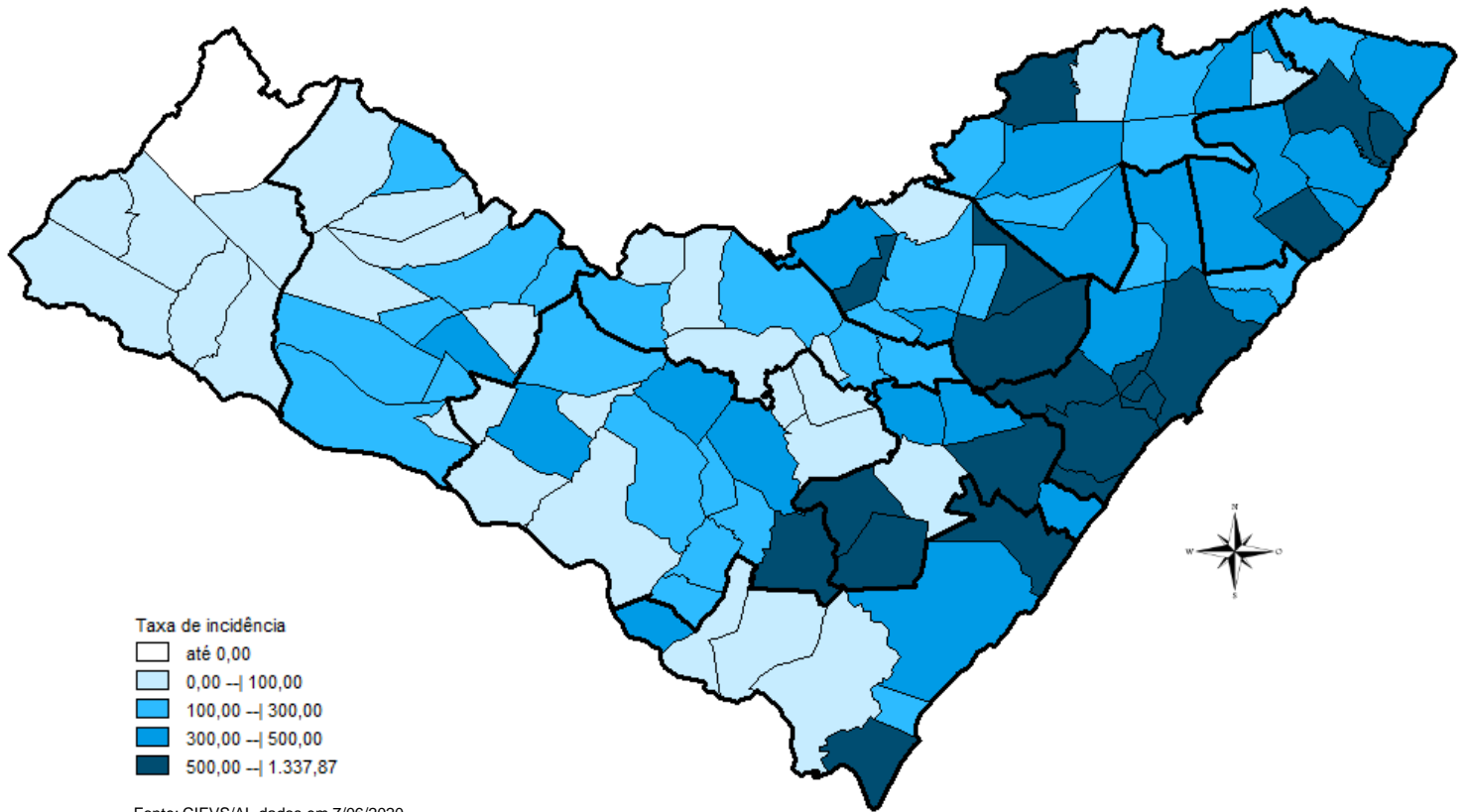
* Dois (2) Casos/Óbitos ocorridos em outros estados (PE e SE)

** Sessenta e sete (67) são residentes em outros estados (DF, PE, RJ, SP, BA, SC, PR, MG, MA e CE)

*** Cinco (5) óbitos são residentes de outros estados: São Paulo, Pernambuco, Santa Catarina e Bahia

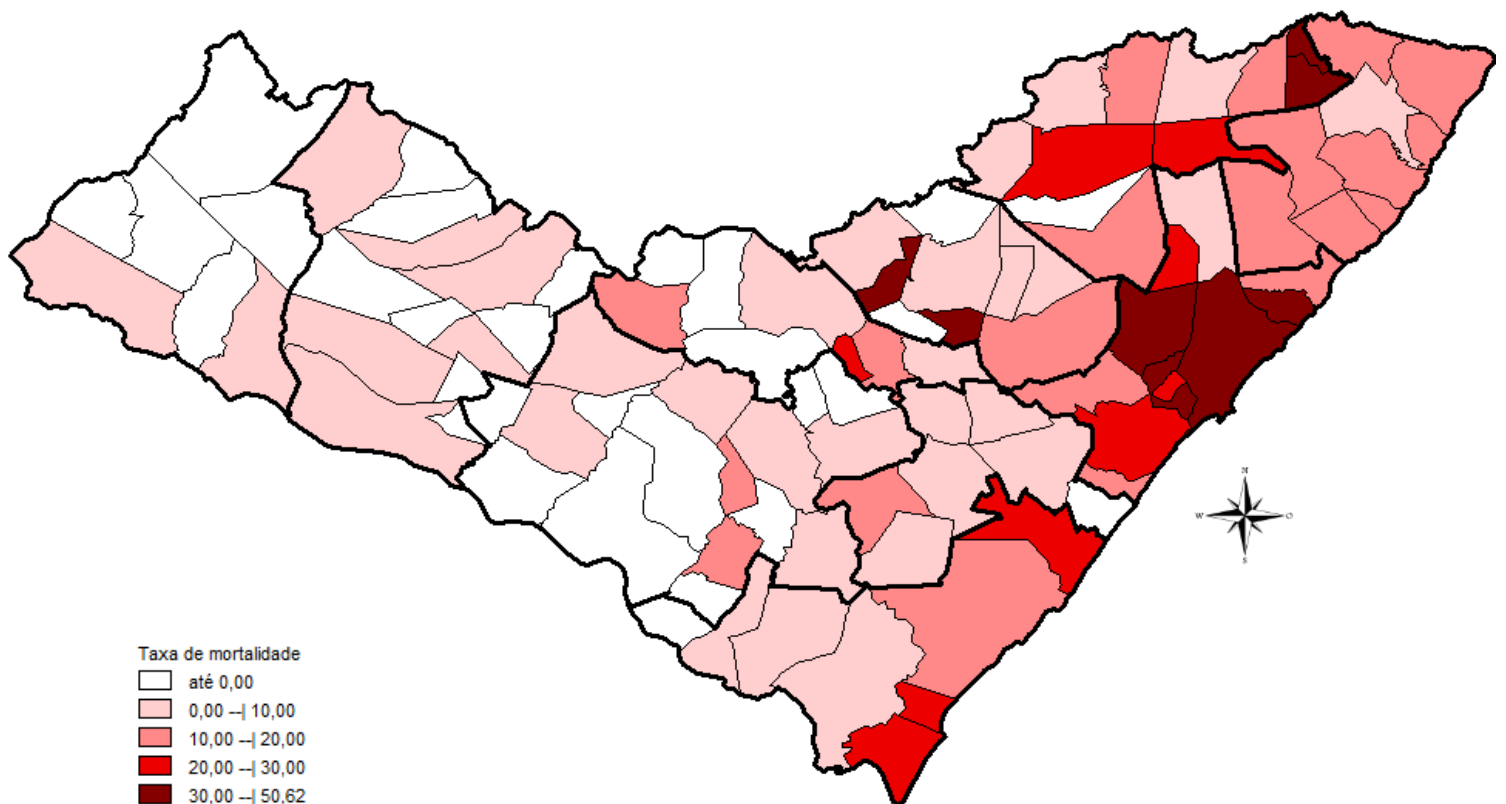
DISTRIBUIÇÃO ESPACIAL

Figura 3 – Taxa de incidência por 100.000 habitantes dos casos confirmados da COVID-19, segundo município de residência. Alagoas, 2020.



Fonte: CIEVS/AL dados em 7/06/2020.

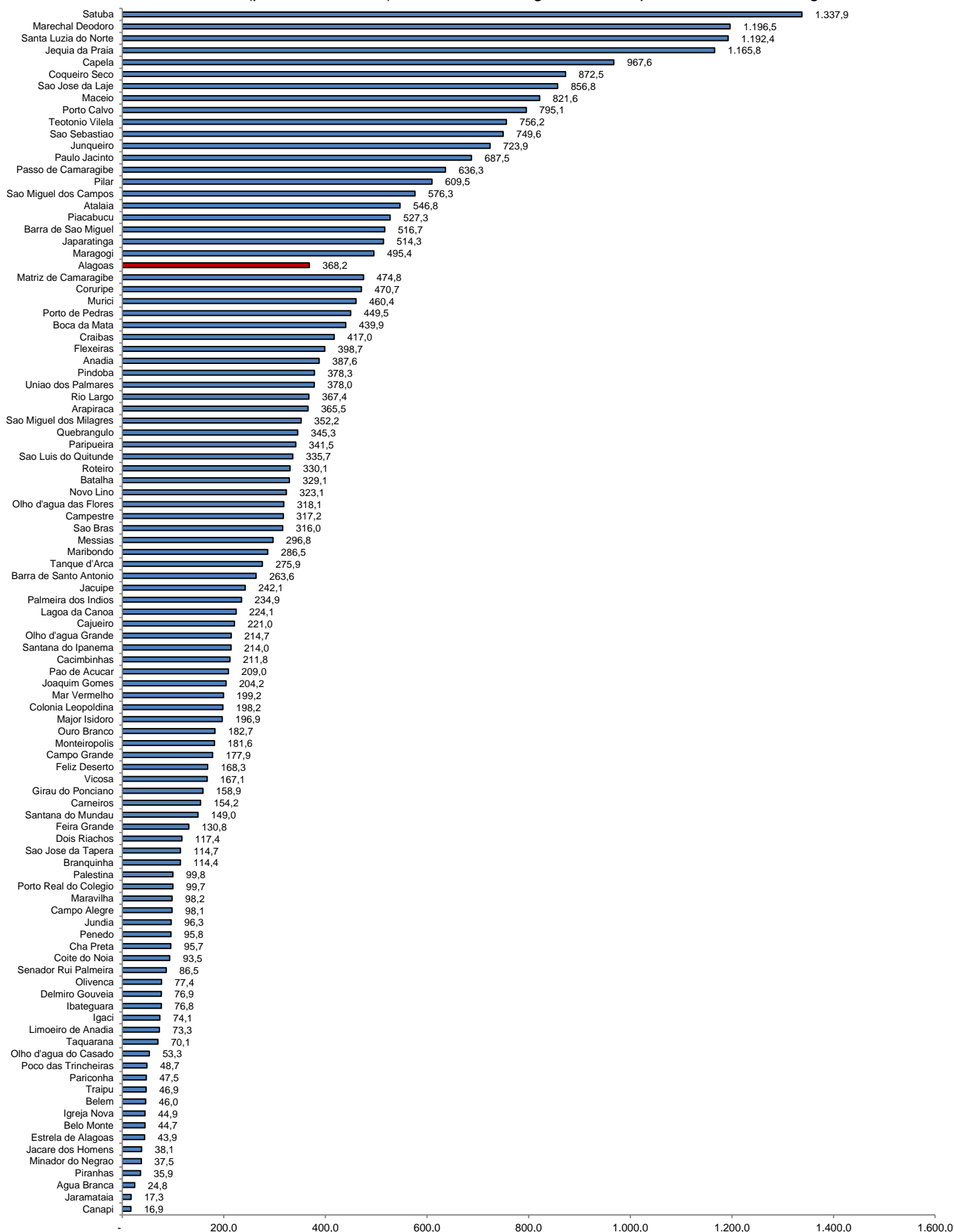
Figura 4 – Taxa de mortalidade por 100.000 habitantes dos casos confirmados da COVID-19, segundo município de residência. Alagoas, 2020.



Fonte: CIEVS/AL dados em 7/06/2020.

TAXA DE INCIDÊNCIA

Gráfico 10 – Taxa de incidência (por 100.000 hab.) da COVID-19, segundo município de residência. Alagoas, 2020.



Fonte: CIEVS/AL dados em 7/06/2020. Estimativa TCU/IBGE 2019