

Informe Epidemiológico

10 DE JUNHO DE 2020

Nº 96

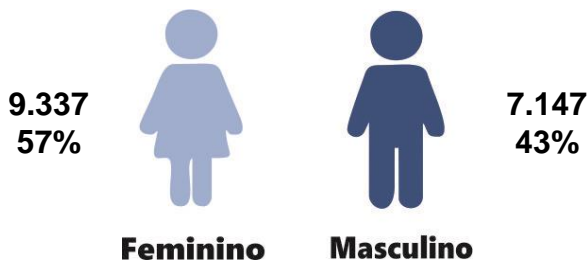
Tabela 1 – Frequência de casos segundo classificação operacional para COVID-19. Alagoas, 2020.

Casos Notificados	Em investigação		Casos Confirmados		Casos Descartados		Óbito/Letalidade	
	Casos	Porcentagem	Casos	Porcentagem	Casos	Porcentagem	Casos	Porcentagem
39.592	2.340	5,9%	18.176	45,9%	19.076	48,2%	660	3,6%

Fonte: CIEVS/AL dados em 10/06/2020.

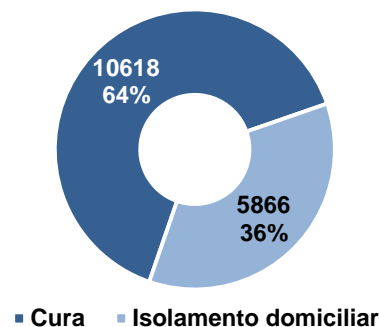
SÍNDROME GRIPAL (SG)

Figura 1 – Casos confirmados de SG com confirmação laboratorial para COVID-19, segundo sexo. Alagoas, 2020.



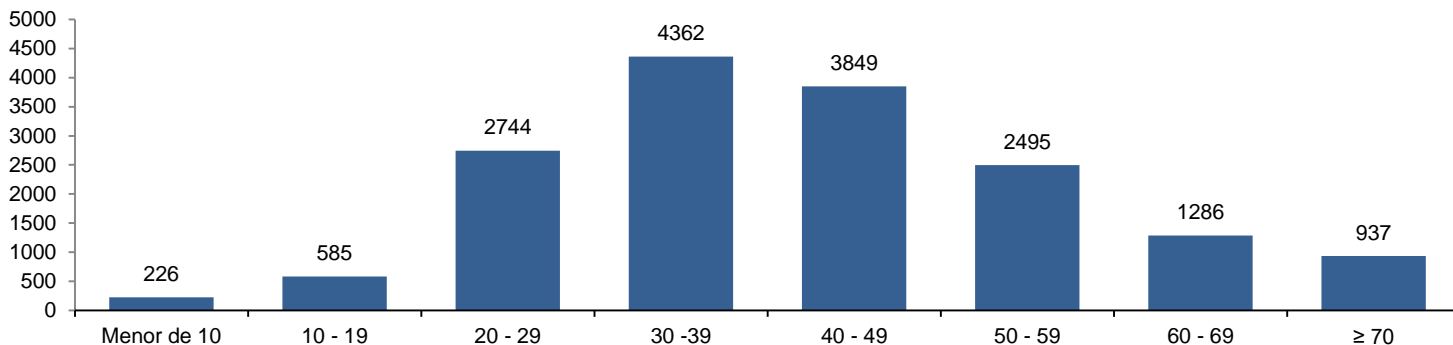
Fonte: CIEVS/AL dados em 10/06/2020.

Gráfico 1 – Frequência de casos confirmados de SG por COVID-19, segundo evolução. Alagoas, 2020.



Fonte: CIEVS/AL dados em 10/06/2020.

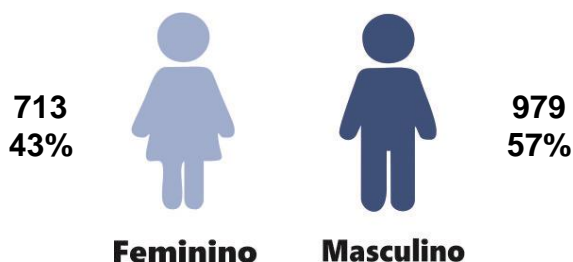
Gráfico 2 – Casos de SG com confirmação laboratorial para COVID-19, segundo faixa etária. Alagoas, 2020.



Fonte: CIEVS/AL dados em 10/06/2020.

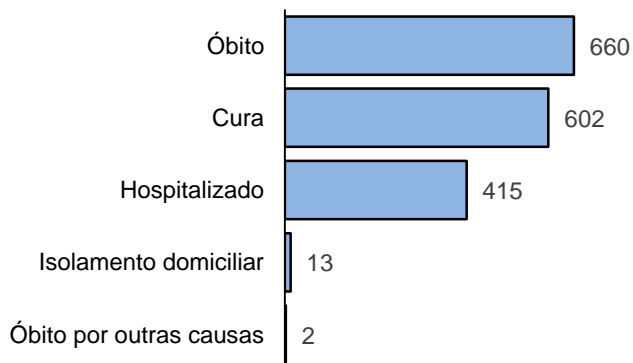
SÍNDROME RESPIRATÓRIA AGUDA GRAVE (SRAG)

Figura 2 – Casos confirmados de SRAG com confirmação laboratorial para COVID-19, segundo sexo. Alagoas, 2020.



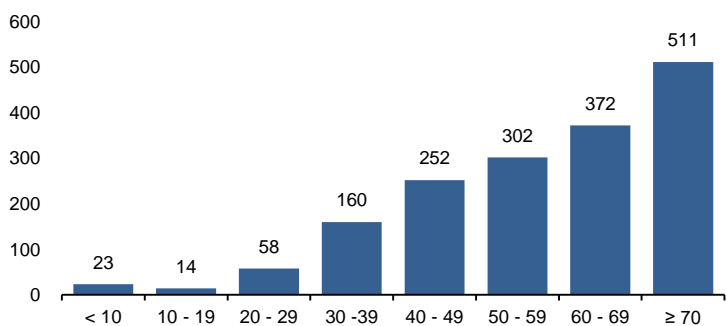
Fonte: CIEVS/AL dados em 10/06/2020.

Gráfico 3 – Frequência de casos confirmados de SRAG por COVID-19, segundo evolução. Alagoas, 2020.



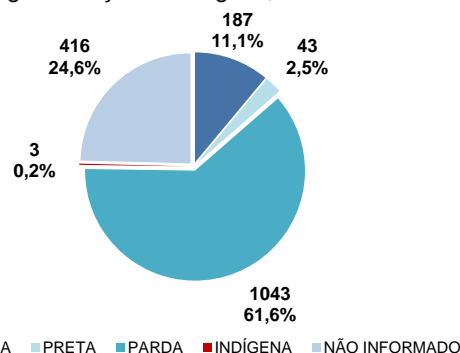
Fonte: CIEVS/AL dados em 10/06/2020.

Gráfico 4 – Frequência da faixa etária dos casos confirmados de SRAG por COVID-19. Alagoas, 2020.



Fonte: CIEVS/AL dados em 10/06/2020.

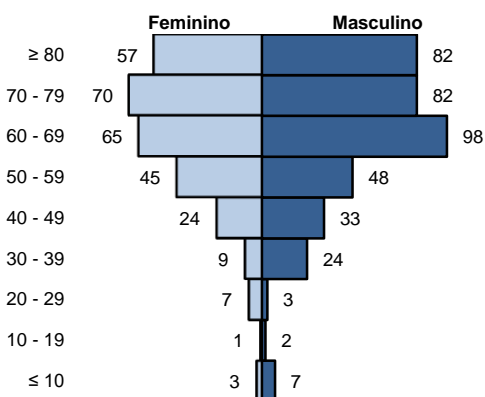
Gráfico 5 – Frequência de casos confirmados de SRAG por COVID-19, segundo raça/cor. Alagoas, 2020.



Fonte: CIEVS/AL dados em 10/06/2020.

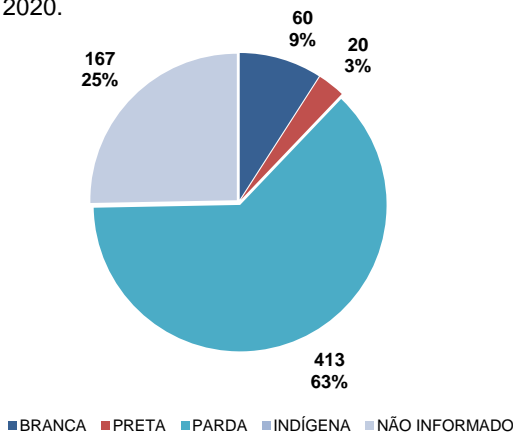
ÓBITOS CONFIRMADOS

Gráfico 6 – Pirâmide etária dos óbitos confirmados por COVID-19, segundo sexo. Alagoas, 2020.



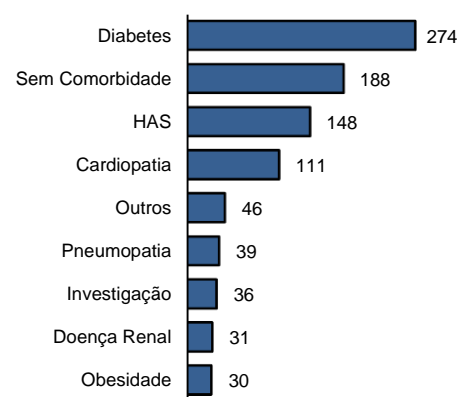
Fonte: CIEVS/AL dados em 10/06/2020.

Gráfico 7 – Frequência de óbitos confirmados por COVID-19, segundo raça/cor. Alagoas, 2020.



Fonte: CIEVS/AL dados em 10/06/2020.

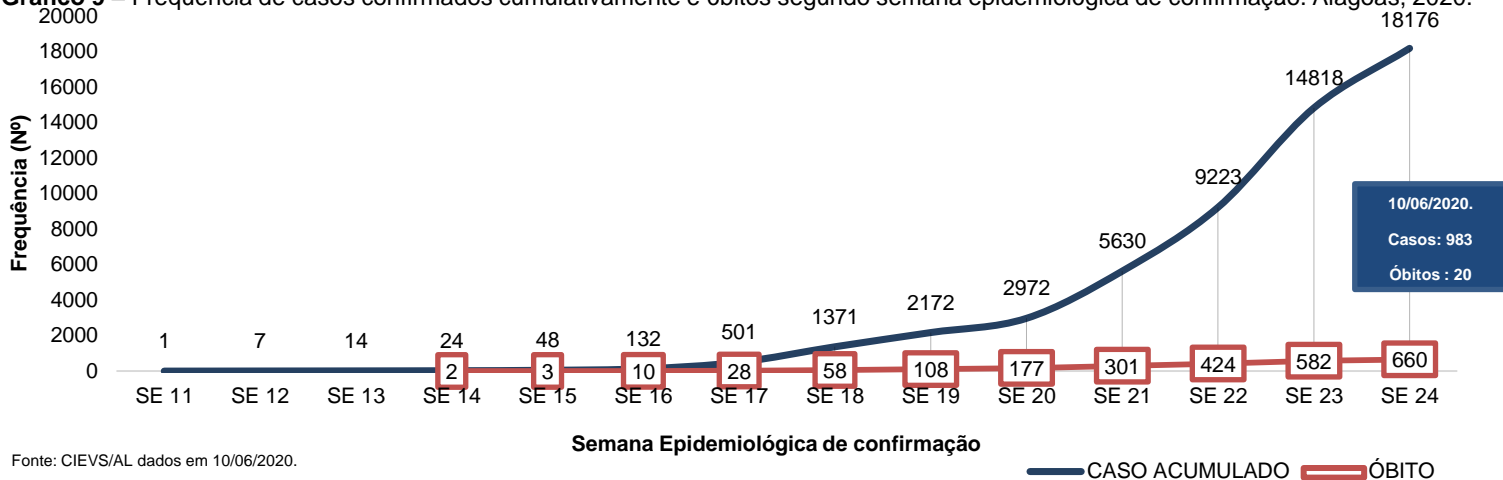
Gráfico 8 – Frequência dos óbitos confirmados por COVID-19, segundo comorbidade. Alagoas, 2020.



Fonte: CIEVS/AL dados em 10/06/2020.

EVOLUÇÃO DE CASOS E ÓBITOS

Gráfico 9 – Frequência de casos confirmados cumulativamente e óbitos segundo semana epidemiológica de confirmação. Alagoas, 2020.



Fonte: CIEVS/AL dados em 10/06/2020.

TESTES LABORATORIAIS

ESTOQUE DE TESTES LABORATORIAIS DA COVID-19 PARA DIAGNÓSTICO NA POPULAÇÃO:

- ▶ (RT-PCR): 27.915 reações;
- ▶ Teste Rápido (TR) Ministério da Saúde: 12.575 testes;
- ▶ Teste Rápido (TR) adquiridos pelo Governo de Alagoas: 20.000.

PROFISSIONAIS DA SAÚDE

Casos confirmados (geral)	18.176
Profissionais da Saúde Confirmados	2.749
Percentual de confirmados	15,1%

Fonte: e-SUS VE dados em 10/06/2020.

10 DE JUNHO DE 2020

Nº 96

DISTRIBUIÇÃO ESPACIAL

Tabela 1 – Frequência de casos e óbitos confirmados de COVID-19, segundo município de residência. Alagoas, 2020.

MUNICÍPIO DE RESIDÊNCIA	CASOS CONFIRMADOS	ÓBITOS CONFIRMADOS	MUNICÍPIO DE RESIDÊNCIA	CASOS CONFIRMADOS	ÓBITOS CONFIRMADOS
Água Branca	6	0	Mata Grande	0	0
Anadia	79	1	Matriz do Camaragibe	169	5
Arapiraca	965	22	Messias	85	5
Atalaia	284	5	Minador do Negrão	2	0
Barra de Santo Antônio	47	4	Monteirópolis	18	0
Barra de São Miguel	44	1	Murici	153	5
Batalha	69	1	Novo Lino	41	2
Belém	2	1	Olho d'Água das Flores	88	2
Belo Monte	4	0	Olho d'Água do Casado	5	0
Boca da Mata	150	2	Olho d'Água Grande	12	0
Branquinha	12	0	Oliveira	10	0
Cacimbinhas	25	2	Ouro Branco	23	0
Cajueiro	48	1	Palestina	8	0
Campestre*	26	3	Palmeira dos Índios	215	3
Campo Alegre	103	1	Pão de Açúcar	61	1
Campo Grande	31	1	Pariconha	6	0
Canapi	3	1	Paripueira	48	4
Capela	187	1	Passo de Camaragibe	116	3
Carneiros	16	0	Paulo Jacinto	53	3
Chã Preta	9	0	Penedo	63	3
Coité do Noia	14	0	Piaçabuçu	100	4
Colônia Leopoldina	43	2	Pilar	232	8
Coqueiro Seco	77	2	Pindoba	11	1
Coruripe	300	9	Piranhas	12	1
Craíbas	112	1	Poço das Trincheiras	10	1
Delmiro Gouveia	54	2	Porto Calvo	248	2
Dois Riachos	13	0	Porto de Pedras	40	1
Estrela de Alagoas	10	0	Porto Real do Colégio*	44	1
Feira Grande	35	0	Quebrangulo	53	1
Feliz Deserto	8	1	Rio Largo	300	24
Flexeiras	58	1	Roteiro	25	0
Girau do Ponciano	66	1	Santa Luzia do Norte	90	2
Ibateguara	28	3	Santana do Ipanema	105	4
Igaci	24	0	Santana do Mundaú	18	1
Igreja Nova	13	1	São Brás	25	0
Inhapi	3	0	São José da Laje	206	1
Jacaré dos Homens	2	0	São José da Tapera	55	1
Jacuípe	19	1	São Luís do Quitunde	173	5
Japaratinga	46	1	São Miguel dos Campos	374	6
Jaramataia	3	0	São Miguel dos Milagres	29	1
Jequiá da Praia	154	3	São Sebastião	261	1
Joaquim Gomes	64	5	Satuba	197	9
Jundiá	5	2	Senador Rui Palmeira	18	0
Junqueiro	205	3	Tanque d'Arca	22	1
Lagoa da Canoa	41	2	Taquarana	26	0
Limoeiro de Anadia	22	1	Teotônio Vilela	406	2
Maceió	9.044	419	Traipu	15	0
Major Isidoro	39	1	União Dos Palmares	257	14
Mar Vermelho	8	0	Viçosa	45	1
Maragogi	166	6	Total	18.106**	657***
Maravilha	9	0			
Marechal Deodoro	693	13			
Maribondo	44	1			

Fonte: CIEVS/AL dados em 10/06/2020.

* Dois (2) Casos/Óbitos ocorridos em outros estados (PE e SE)

** Setenta e três (73) são residentes em outros estados (DF, PE, RJ, SP, BA, SC, PR, MG, MA e CE)

*** Cinco (5) óbitos são residentes de outros estados: São Paulo, Pernambuco, Santa Catarina e Bahia

10 DE JUNHO DE 2020

Nº 96

DISTRIBUIÇÃO ESPACIAL

Figura 3 – Taxa de incidência por 100.000 habitantes dos casos confirmados da COVID-19, segundo município de residência. Alagoas, 2020.

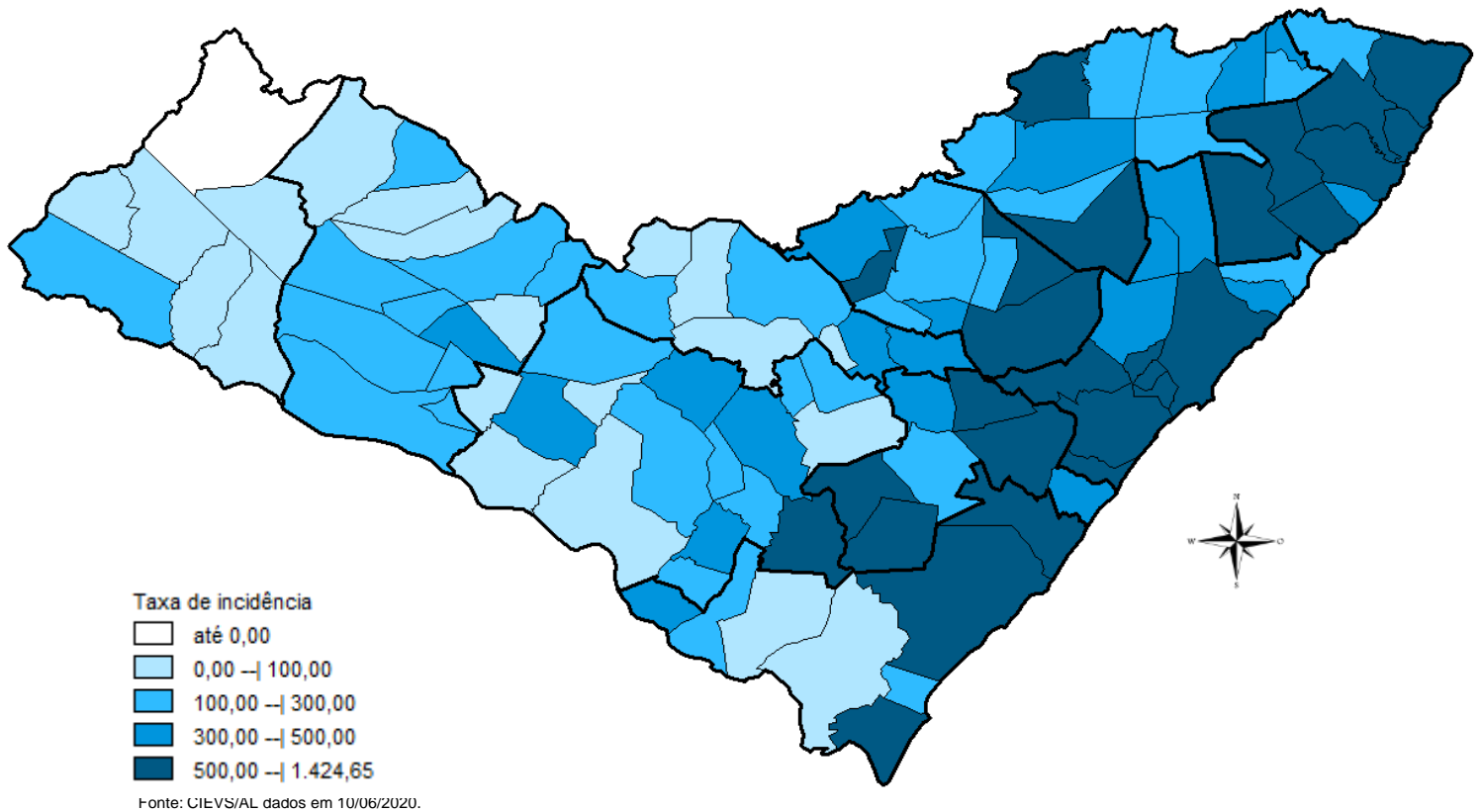
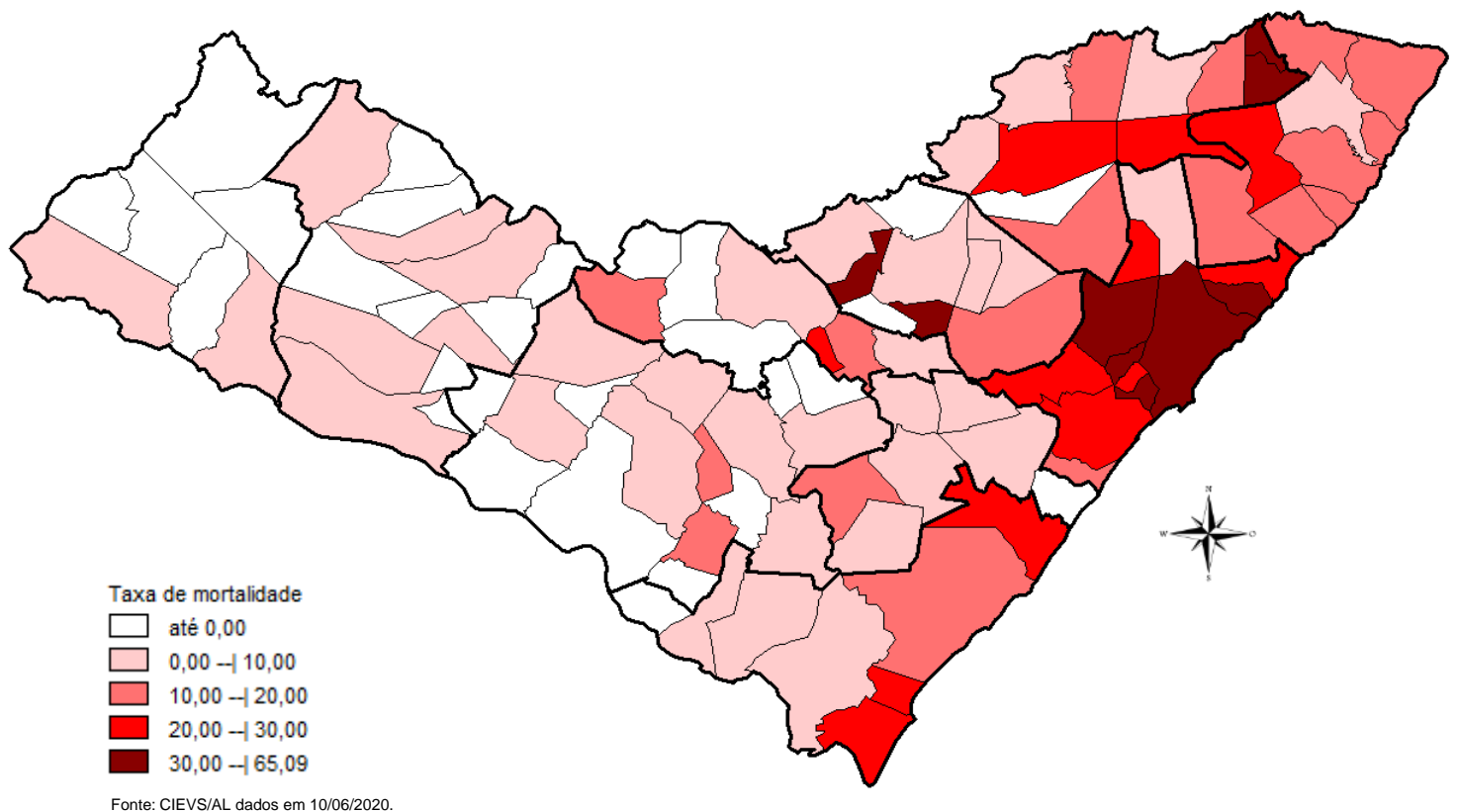
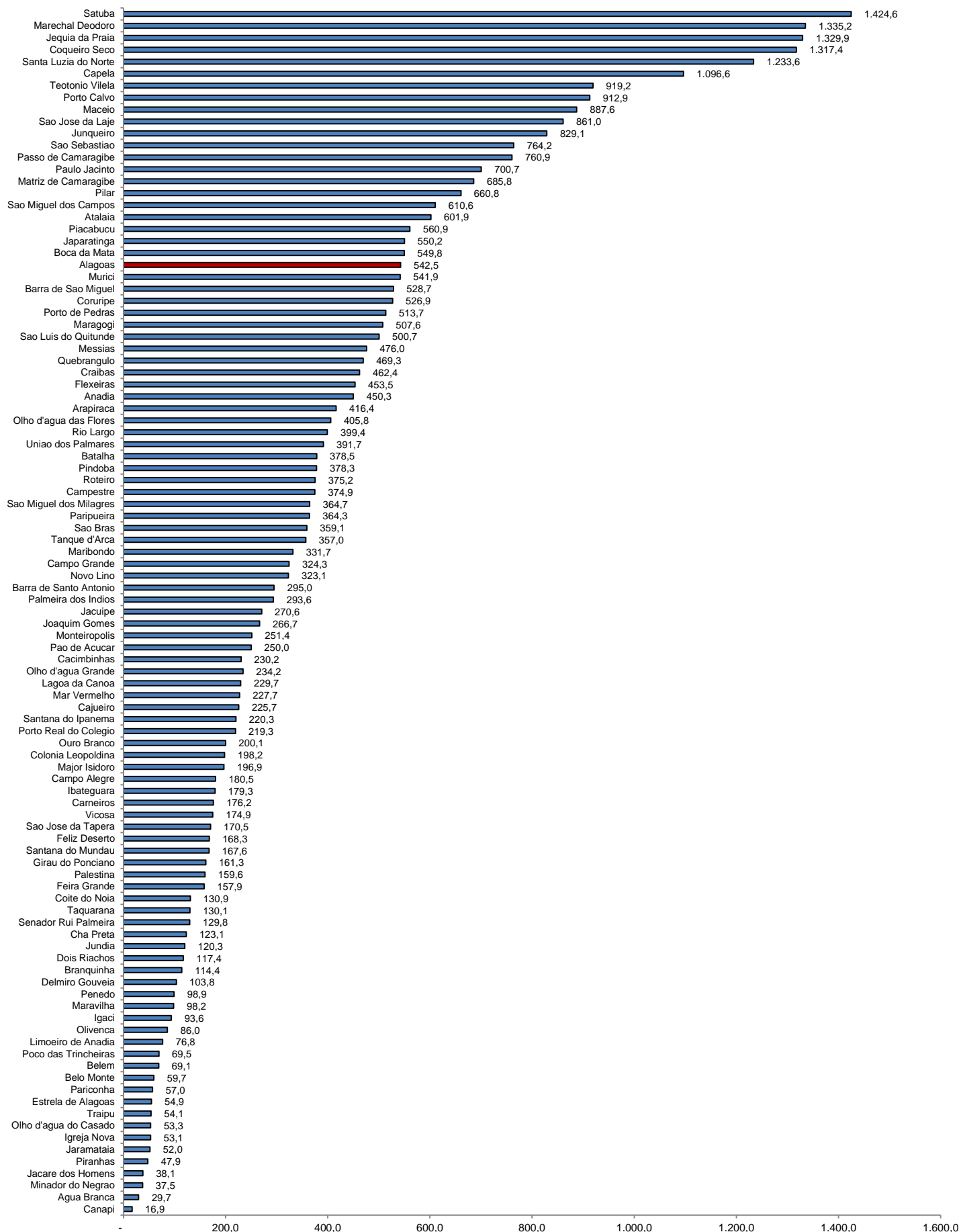


Figura 4 – Taxa de mortalidade por 100.000 habitantes dos casos confirmados da COVID-19, segundo município de residência. Alagoas, 2020.



TAXA DE INCIDÊNCIA

Gráfico 10 – Taxa de incidência (por 100.000 hab.) da COVID-19, segundo município de residência. Alagoas, 2020.



Fonte: CIEVS/AL dados em 10/06/2020. Estimativa TCU/IBGE 2019