

Informe Epidemiológico

14 DE JUNHO DE 2020

Nº 100


Tabela 1 – Frequência de casos segundo classificação operacional para COVID-19. Alagoas, 2020.

Casos Notificados	Em investigação		Casos Confirmados		Casos Descartados		Óbito/Letalidade	
	1.083	2,4%	22.199	48,6%	22.374	49,0%	744	3,4%
45.656								

Fonte: CIEVS/AL dados em 14/06/2020.

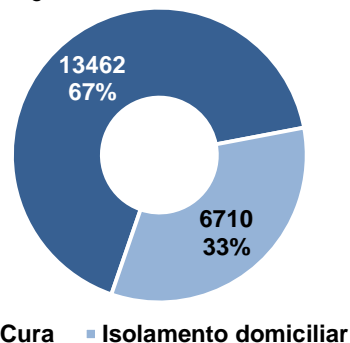
SÍNDROME GRIPAL (SG)

Figura 1 – Casos confirmados de SG com confirmação laboratorial para COVID-19, segundo sexo. Alagoas, 2020.



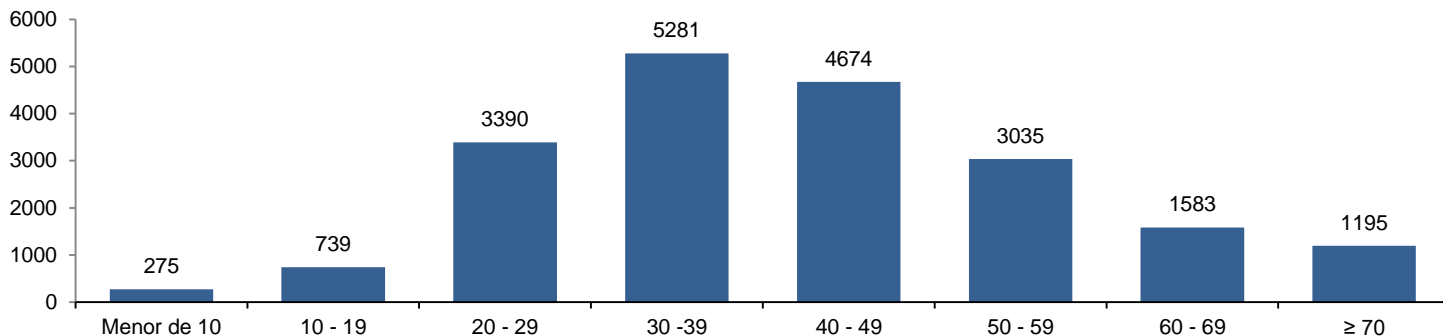
Fonte: CIEVS/AL dados em 14/06/2020.

Gráfico 1 – Frequência de casos confirmados de SG por COVID-19, segundo evolução. Alagoas, 2020.



Fonte: CIEVS/AL dados em 14/06/2020.

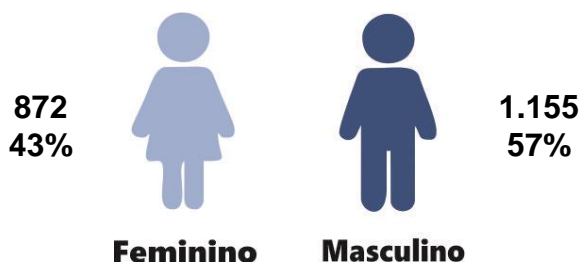
Gráfico 2 – Casos de SG com confirmação laboratorial para COVID-19, segundo faixa etária. Alagoas, 2020.



Fonte: CIEVS/AL dados em 14/06/2020.

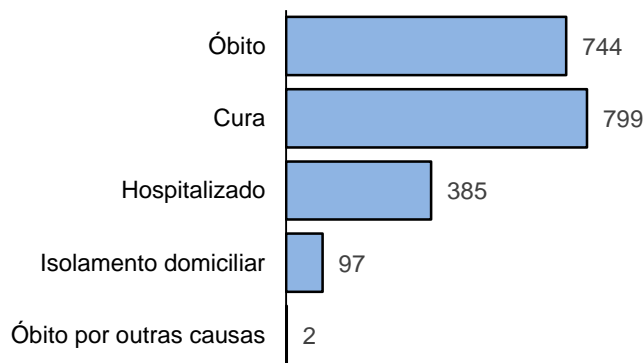
SÍNDROME RESPIRATÓRIA AGUDA GRAVE (SRAG)

Figura 2 – Casos confirmados de SRAG com confirmação laboratorial para COVID-19, segundo sexo. Alagoas, 2020.



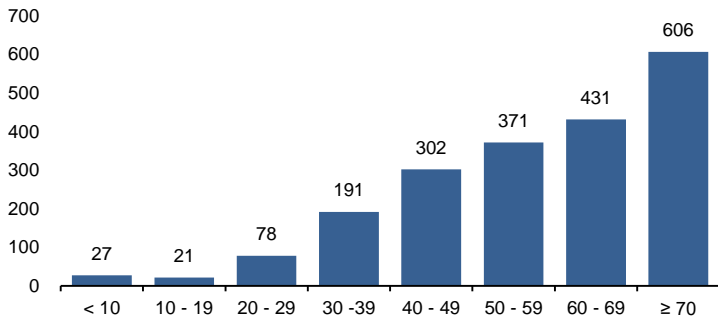
Fonte: CIEVS/AL dados em 14/06/2020.

Gráfico 3 – Frequência de casos confirmados de SRAG por COVID-19, segundo evolução. Alagoas, 2020.



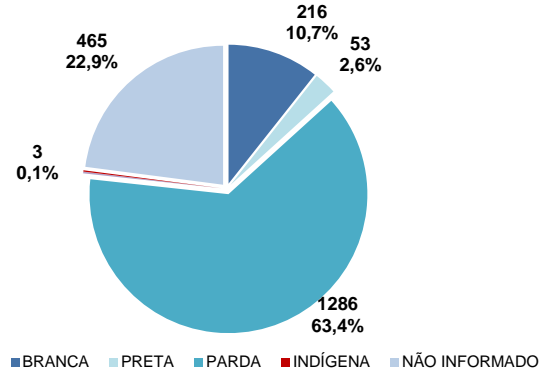
Fonte: CIEVS/AL dados em 14/06/2020.

Gráfico 4 – Frequência da faixa etária dos casos confirmados de SRAG por COVID-19. Alagoas, 2020.



Fonte: CIEVS/AL dados em 14/06/2020.

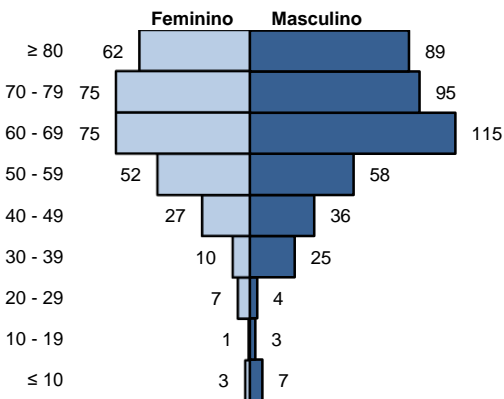
Gráfico 5 – Frequência de casos confirmados de SRAG por COVID-19, segundo raça/cor. Alagoas, 2020.



Fonte: CIEVS/AL dados em 14/06/2020.

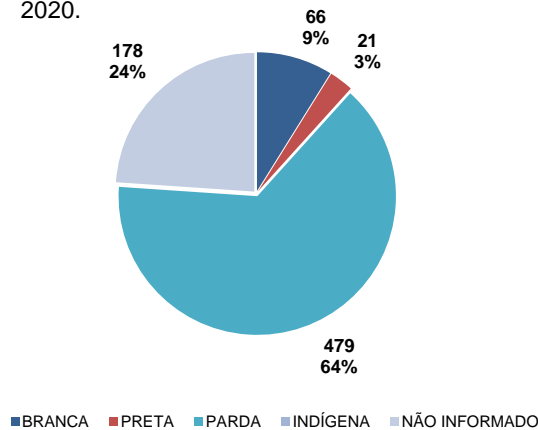
ÓBITOS CONFIRMADOS

Gráfico 6 – Pirâmide etária dos óbitos confirmados por COVID-19, segundo sexo. Alagoas, 2020.



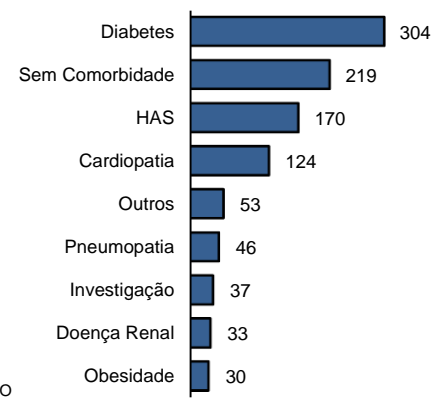
Fonte: CIEVS/AL dados em 14/06/2020.

Gráfico 7 – Frequência de óbitos confirmados por COVID-19, segundo raça/cor. Alagoas, 2020.



Fonte: CIEVS/AL dados em 14/06/2020.

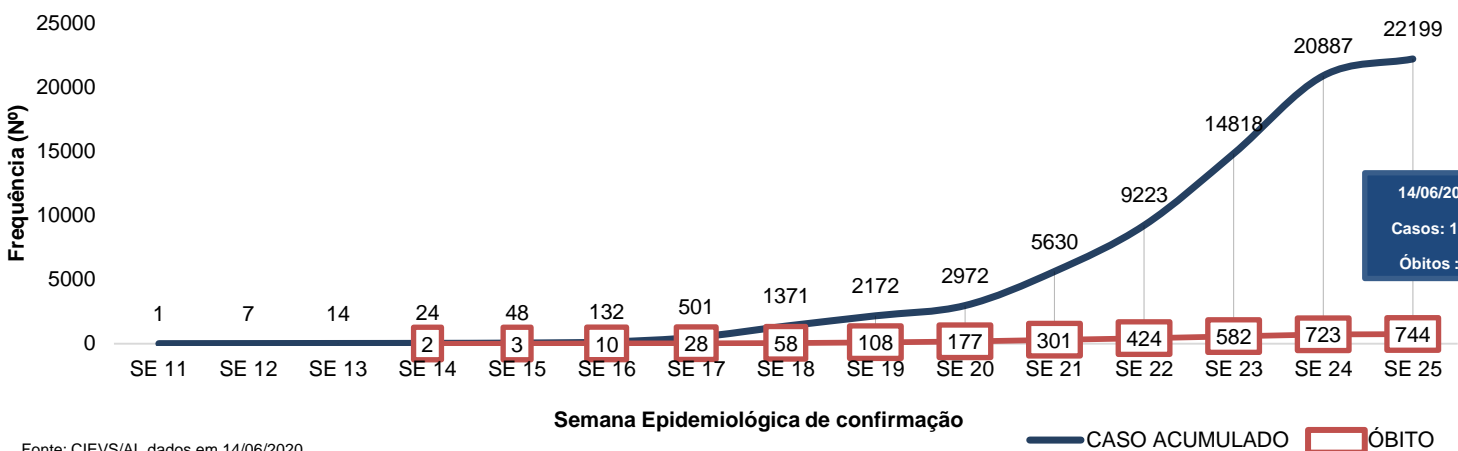
Gráfico 8 – Frequência dos óbitos confirmados por COVID-19, segundo comorbidade. Alagoas, 2020.



Fonte: CIEVS/AL dados em 14/06/2020.

EVOLUÇÃO DE CASOS E ÓBITOS

Gráfico 9 – Frequência de casos confirmados cumulativamente e óbitos segundo semana epidemiológica de confirmação. Alagoas, 2020.



Fonte: CIEVS/AL dados em 14/06/2020.

TESTES LABORATORIAIS

ESTOQUE DE TESTES LABORATORIAIS DA COVID-19 PARA DIAGNÓSTICO NA POPULAÇÃO:

- ▶ (RT- PCR): 25.843 reações;
- ▶ Teste Rápido (TR) Ministério da Saúde: 11.270 testes;
- ▶ Teste Rápido (TR) adquiridos pelo Governo de Alagoas: 20.000.

PROFISSIONAIS DA SAÚDE

Casos confirmados (geral)	22.199
Profissionais da Saúde Confirmados	3.029
Percentual de confirmados	13,6%

Fonte: e-SUS VE dados em 14/06/2020.

14 DE JUNHO DE 2020

Nº 100

DISTRIBUIÇÃO ESPACIAL

Tabela 1 – Frequência de casos e óbitos confirmados de COVID-19, segundo município de residência. Alagoas, 2020.

MUNICÍPIO DE RESIDÊNCIA	CASOS CONFIRMADOS	ÓBITOS CONFIRMADOS	MUNICÍPIO DE RESIDÊNCIA	CASOS CONFIRMADOS	ÓBITOS CONFIRMADOS
Água Branca	9	0	Mata Grande	1	0
Anadia	98	1	Matriz do Camaragibe	189	5
Arapiraca	1371	25	Messias	93	5
Atalaia	344	6	Minador do Negrão	2	0
Barra de Santo Antônio	54	4	Monteirópolis	19	0
Barra de São Miguel	56	1	Murici	172	6
Batalha	89	1	Novo Lino	66	2
Belém	3	1	Olho d'Água das Flores	97	3
Belo Monte	6	0	Olho d'Água do Casado	5	0
Boca da Mata	219	3	Olho d'Água Grande	15	0
Branquinha	30	0	Olivença	14	0
Cacimbinhas	27	2	Ouro Branco	34	0
Cajueiro	58	2	Palestina	17	0
Campestre*	31	3	Palmeira dos Índios	224	5
Campo Alegre	104	1	Pão de Açúcar	86	1
Campo Grande	31	1	Pariconha	5	0
Canapi	5	1	Paripueira	58	6
Capela	229	1	Passo de Camaragibe	117	3
Carneiros	17	0	Paulo Jacinto	63	4
Chã Preta	12	0	Penedo	123	4
Coité do Noia	21	0	Piaçabuçu	104	4
Colônia Leopoldina	92	2	Pilar	318	13
Coqueiro Seco	93	4	Pindoba	13	1
Coruripe	394	10	Piranhas	13	1
Craíbas	128	1	Poço das Trincheiras	12	1
Delmiro Gouveia	61	3	Porto Calvo	312	4
Dois Riachos	14	0	Porto de Pedras	42	1
Estrela de Alagoas	12	0	Porto Real do Colégio*	58	2
Feira Grande	40	0	Quebrangulo	64	1
Feliz Deserto	8	2	Rio Largo	480	26
Flexeiras	80	1	Roteiro	32	1
Girau do Ponciano	72	2	Santa Luzia do Norte	104	2
Ibateguara	36	3	Santana do Ipanema	127	5
Igaci	28	0	Santana do Mundaú	22	1
Igreja Nova	26	1	São Brás	29	0
Inhapi	3	0	São José da Laje	251	2
Jacaré dos Homens	2	0	São José da Tapera	53	1
Jacuípe	21	1	São Luís do Quitunde	240	7
Japaratinga	55	1	São Miguel dos Campos	459	8
Jaramataia	5	0	São Miguel dos Milagres	32	2
Jequiá da Praia	169	3	São Sebastião	284	1
Joaquim Gomes	76	6	Satuba	233	11
Jundiá	6	3	Senador Rui Palmeira	17	0
Junqueiro	256	4	Tanque d'Arca	30	1
Lagoa da Canoa	61	2	Taquarana	48	1
Limoeiro de Anadia	24	1	Teotônio Vilela	445	5
Maceió	10615	454	Traipu	16	0
Major Isidoro	47	1	União Dos Palmares	342	17
Mar Vermelho	8	0	Viçosa	54	1
Maragogi	204	6	Total	22.120**	742***
Maravilha	13	0			
Marechal Deodoro	977	13			
Maribondo	46	1			

Fonte: CIEVS/AL dados em 14/06/2020.

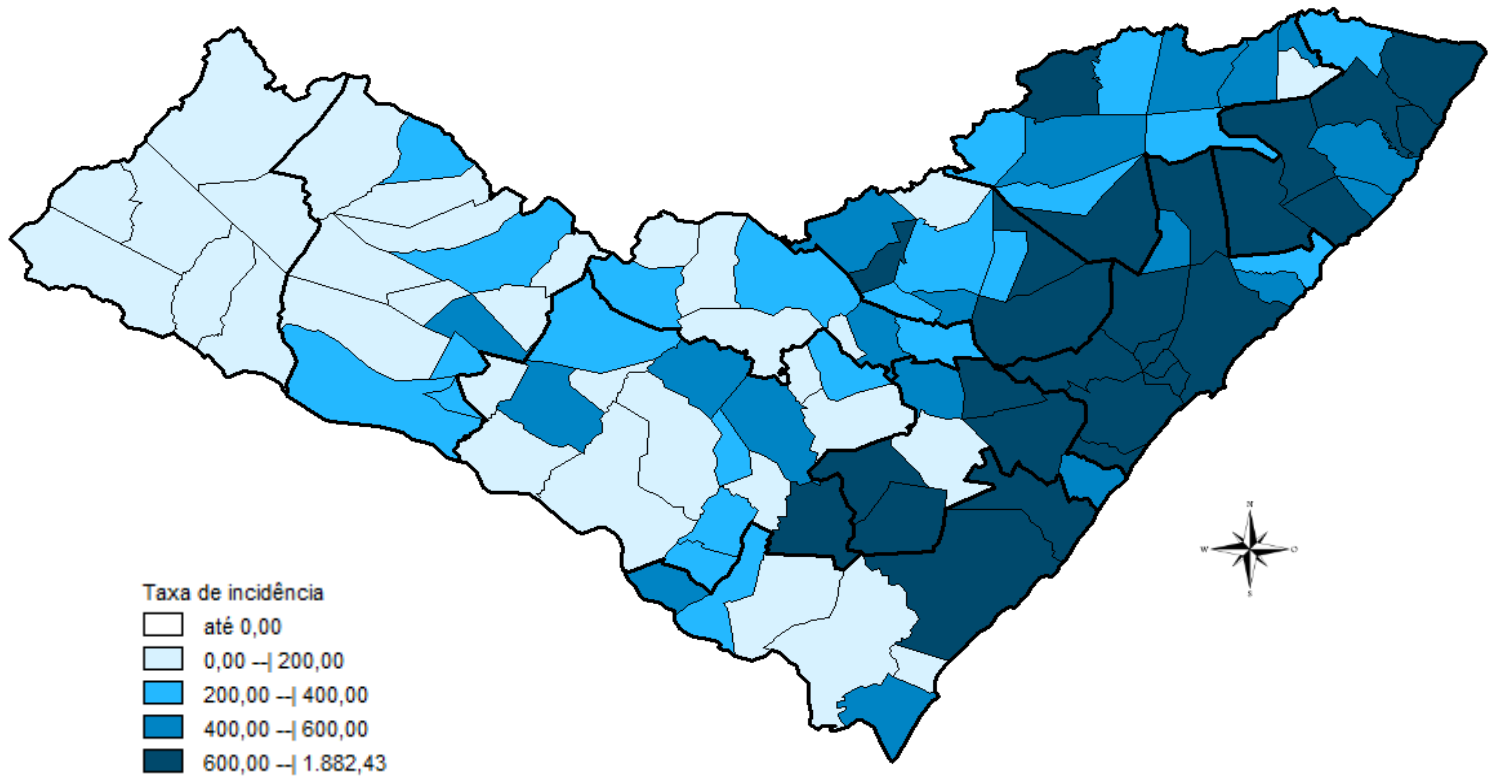
* Três (3) Casos/Óbitos ocorridos em outros estados (PE e SE)

** Oitenta e dois (82) são residentes em outros estados (DF, PE, PA, RN, RJ, SP, BA, SC, PR, MG, MA e CE)

*** Cinco (5) óbitos são residentes de outros estados: São Paulo, Pernambuco, Santa Catarina e Bahia

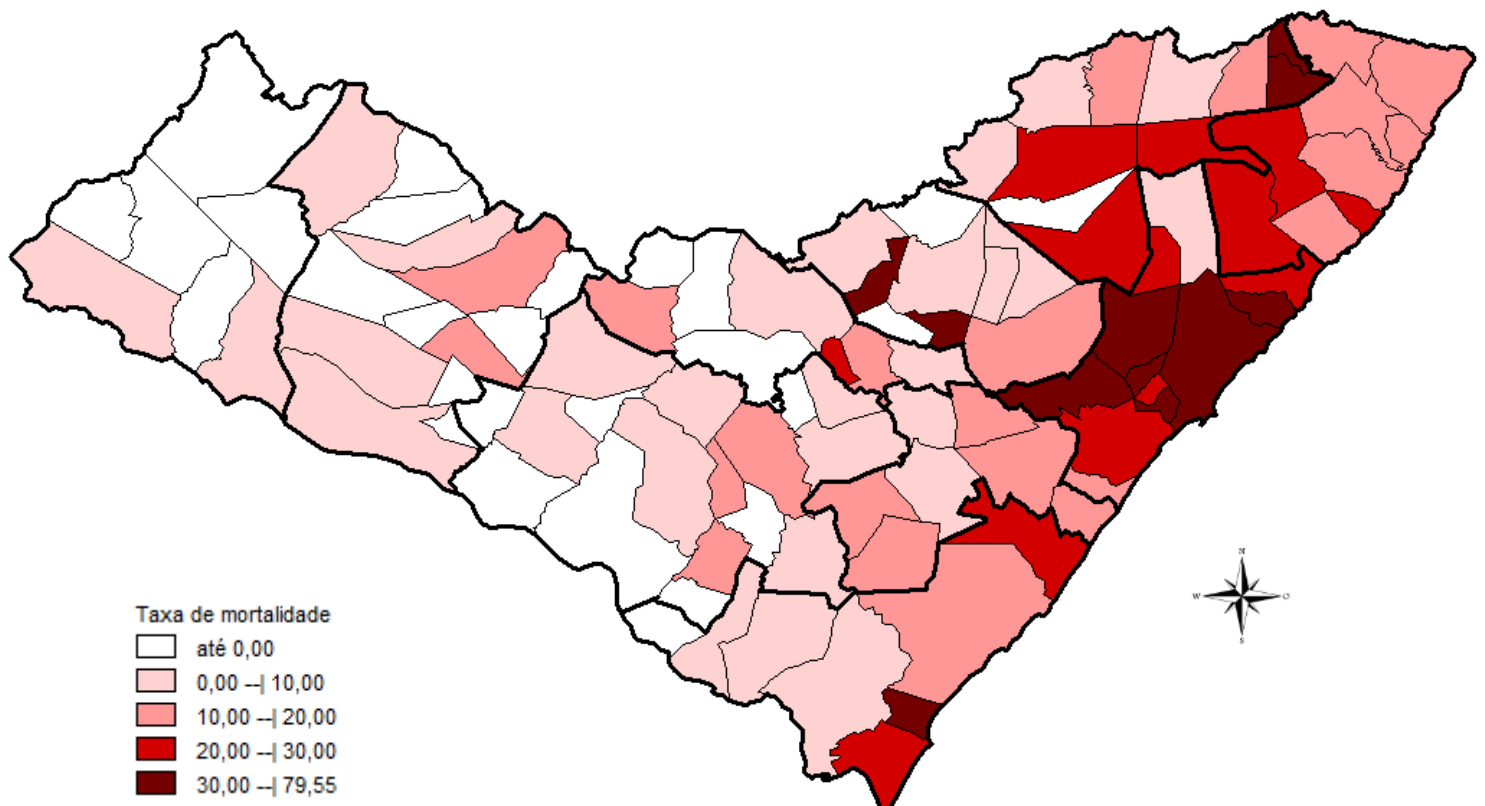
DISTRIBUIÇÃO ESPACIAL

Figura 3 – Taxa de incidência por 100.000 habitantes dos casos confirmados da COVID-19, segundo município de residência. Alagoas, 2020.



Fonte: CIEVS/AL dados em 14/06/2020.

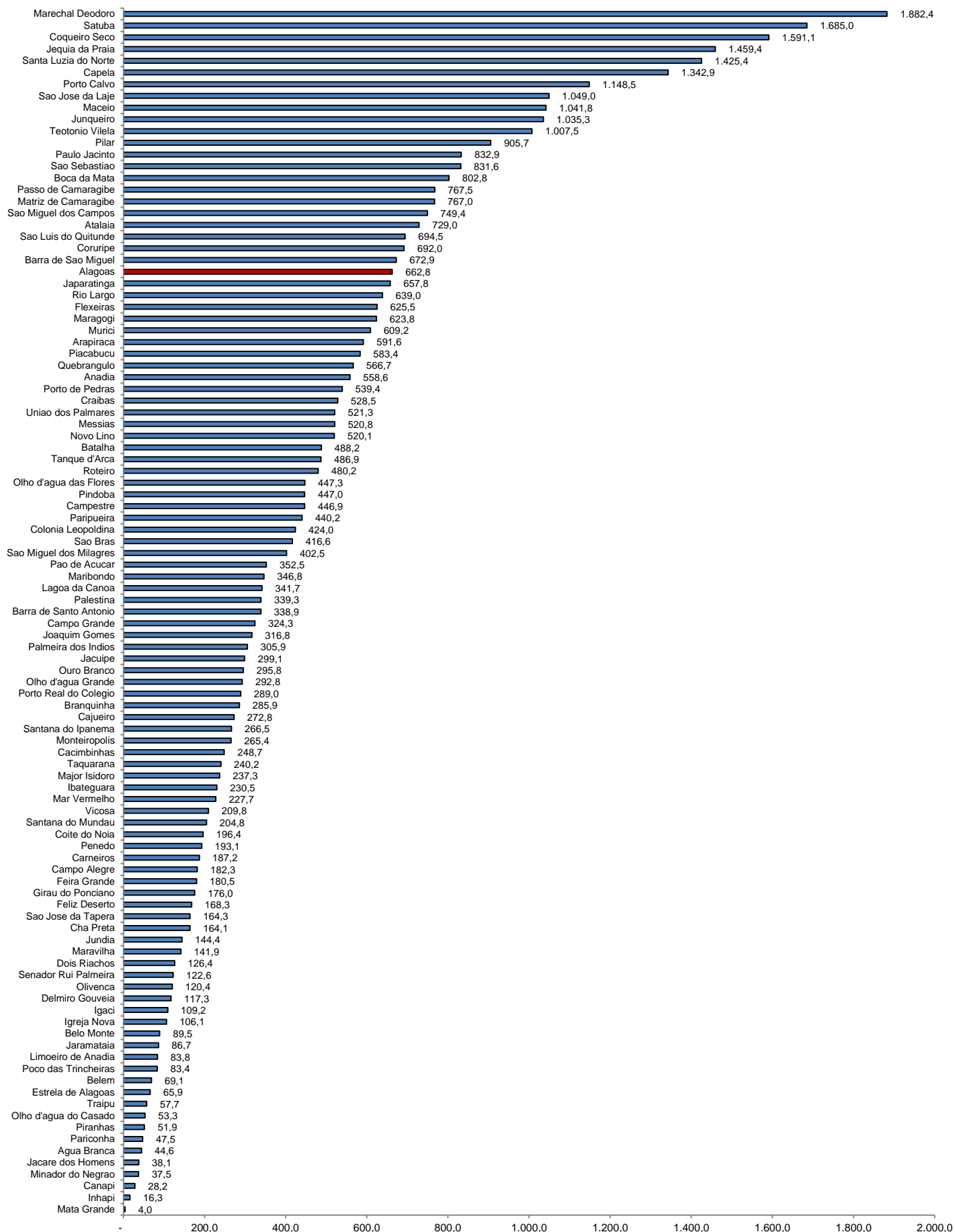
Figura 4 – Taxa de mortalidade por 100.000 habitantes dos casos confirmados da COVID-19, segundo município de residência. Alagoas, 2020.



Fonte: CIEVS/AL dados em 14/06/2020.

TAXA DE INCIDÊNCIA

Gráfico 10 – Taxa de incidência (por 100.000 hab.) da COVID-19, segundo município de residência. Alagoas, 2020.



Fonte: CIEVS/AL dados em 14/06/2020. Estimativa TCU/IBGE 2019