

Informe Epidemiológico

21 DE JUNHO DE 2020

Nº 107

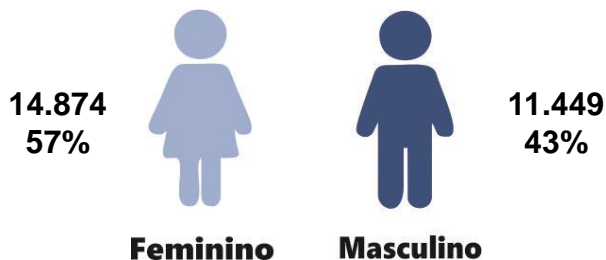
Tabela 1 – Frequência de casos segundo classificação operacional para COVID-19. Alagoas, 2020.

Casos Notificados	Em investigação		Casos Confirmados		Casos Descartados		Óbito/Letalidade	
	Casos	Porcentagem	Casos	Porcentagem	Casos	Porcentagem	Casos	Porcentagem
62.310	3.982	6,4%	28.657	46,0%	29.671	47,6%	884	3,1%

Fonte: CIEVS/AL dados em 21/06/2020.

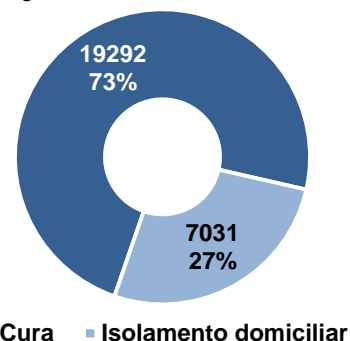
SÍNDROME GRIPAL (SG)

Figura 1 – Casos confirmados de SG com confirmação laboratorial para COVID-19, segundo sexo. Alagoas, 2020.



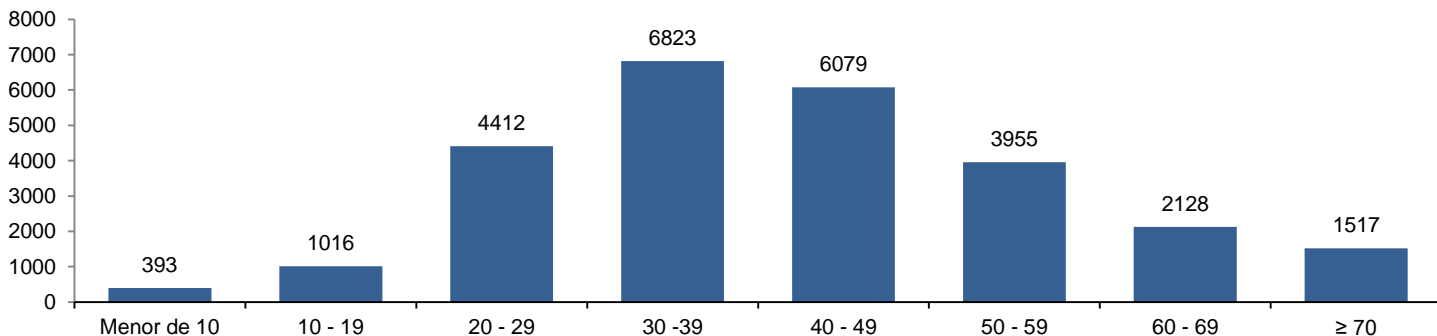
Fonte: CIEVS/AL dados em 21/06/2020.

Gráfico 1 – Frequência de casos confirmados de SG por COVID-19, segundo evolução. Alagoas, 2020.



Fonte: CIEVS/AL dados em 21/06/2020.

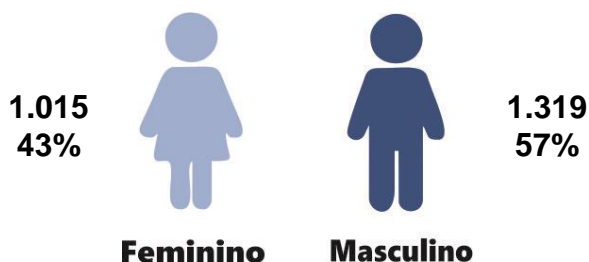
Gráfico 2 – Casos de SG com confirmação laboratorial para COVID-19, segundo faixa etária. Alagoas, 2020.



Fonte: CIEVS/AL dados em 21/06/2020.

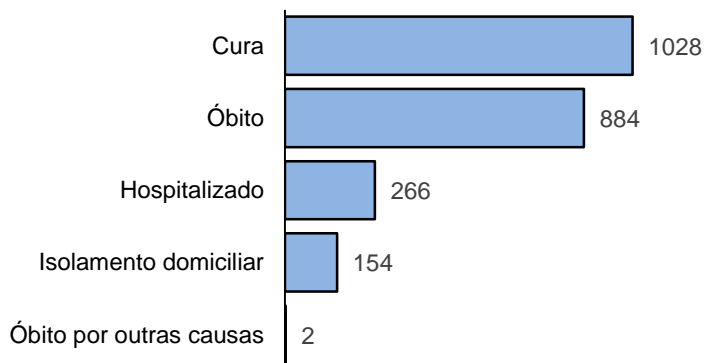
SÍNDROME RESPIRATÓRIA AGUDA GRAVE (SRAG)

Figura 2 – Casos confirmados de SRAG com confirmação laboratorial para COVID-19, segundo sexo. Alagoas, 2020.



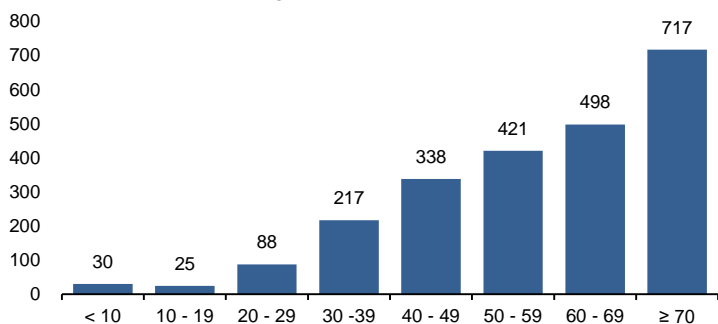
Fonte: CIEVS/AL dados em 21/06/2020.

Gráfico 3 – Frequência de casos confirmados de SRAG por COVID-19, segundo evolução. Alagoas, 2020.



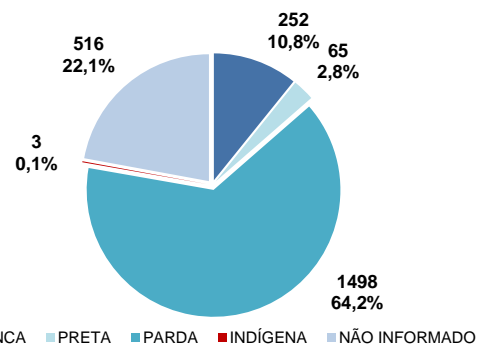
Fonte: CIEVS/AL dados em 21/06/2020.

Gráfico 4 – Frequência da faixa etária dos casos confirmados de SRAG por COVID-19. Alagoas, 2020.



Fonte: CIEVS/AL dados em 21/06/2020.

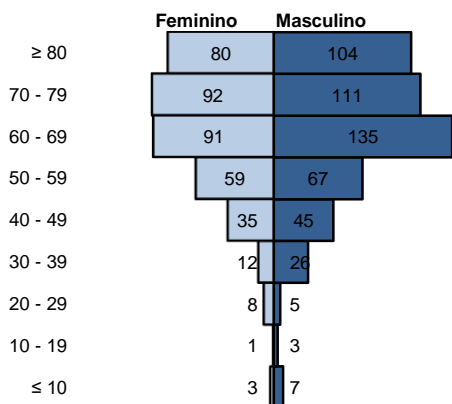
Gráfico 5 – Frequência de casos confirmados de SRAG por COVID-19, segundo raça/cor. Alagoas, 2020.



Fonte: CIEVS/AL dados em 21/06/2020.

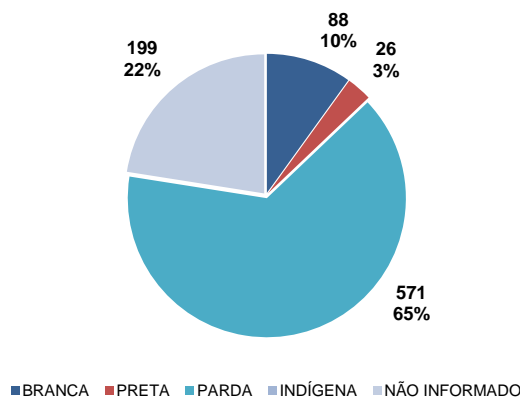
ÓBITOS CONFIRMADOS

Gráfico 6 – Pirâmide etária dos óbitos confirmados por COVID-19, segundo sexo. Alagoas, 2020.



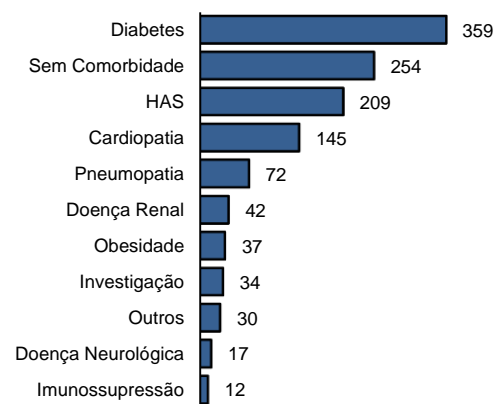
Fonte: CIEVS/AL dados em 21/06/2020.

Gráfico 7 – Frequência de óbitos confirmados por COVID-19, segundo raça/cor. Alagoas, 2020.



Fonte: CIEVS/AL dados em 21/06/2020.

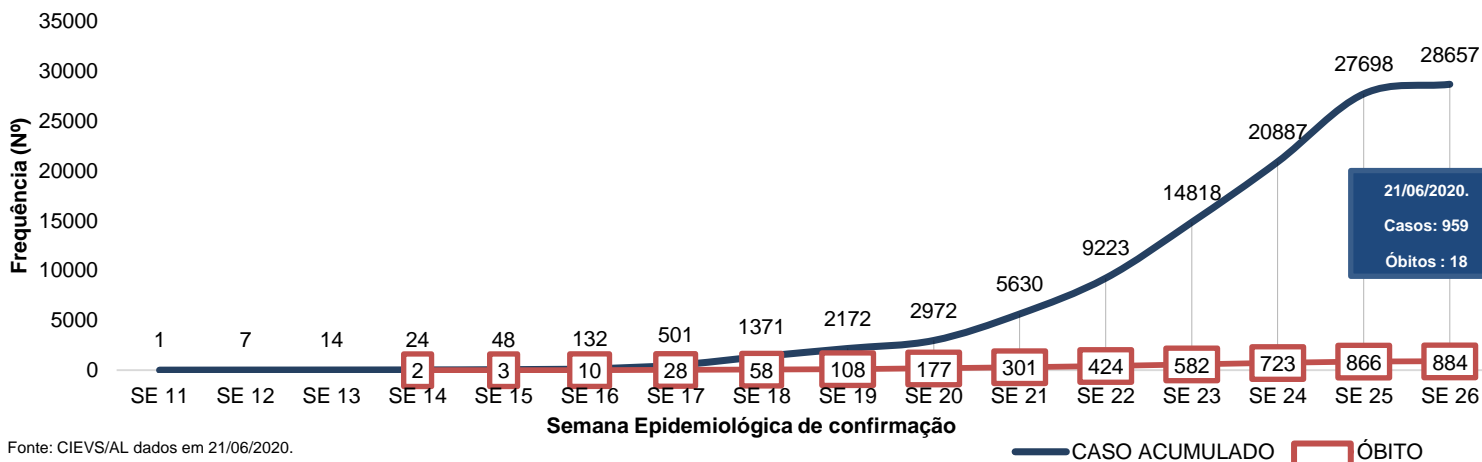
Gráfico 8 – Frequência dos óbitos confirmados por COVID-19, segundo comorbidade e fator de risco. Alagoas, 2020.



Fonte: CIEVS/AL dados em 21/06/2020.

EVOLUÇÃO DE CASOS E ÓBITOS

Gráfico 9 – Frequência de casos confirmados cumulativamente e óbitos segundo semana epidemiológica de confirmação. Alagoas, 2020.



Fonte: CIEVS/AL dados em 21/06/2020.

TESTES LABORATORIAIS

QUANTITATIVO GERAL DE TESTES REALIZADOS

Testes Rápidos (TR)	481
Positivos	138
Negativos	343
Testes RT-PCR	316
Positivos	220
Negativos	76
Inconclusivos	0

ESTOQUE DE TESTES DISPONÍVEIS PARA DIAGNÓSTICO

Testes RT-PCR	24.755
Testes Rápidos (TR)	19.598

PROFISSIONAIS DA SAÚDE

Casos confirmados (geral) **28.657**

Profissionais da Saúde Confirmados **3.625**

Percentual de confirmados **12,7%**

Fonte: e-SUS VE dados em 21/06/2020.

21 DE JUNHO DE 2020

Nº 107

DISTRIBUIÇÃO ESPACIAL

Tabela 1 – Frequência de casos e óbitos confirmados de COVID-19, segundo município de residência. Alagoas, 2020.

MUNICÍPIO DE RESIDÊNCIA	CASOS CONFIRMADOS	ÓBITOS CONFIRMADOS	MUNICÍPIO DE RESIDÊNCIA	CASOS CONFIRMADOS	ÓBITOS CONFIRMADOS
Água Branca	20	0	Mata Grande	6	0
Anadia	151	1	Matriz do Camaragibe	334	6
Arapiraca	1965	27	Messias	173	6
Atalaia	387	6	Minador do Negrão	6	0
Barra de Santo Antônio	68	4	Monteirópolis	23	0
Barra de São Miguel	72	2	Murici	212	8
Batalha	133	2	Novo Lino	71	2
Belém	8	1	Olho d'Água das Flores	166	4
Belo Monte	9	0	Olho d'Água do Casado	7	0
Boca da Mata	340	6	Olho d'Água Grande	19	1
Branquinha	54	0	Olivença	20	0
Cacimbinhas	33	2	Ouro Branco	52	0
Cajueiro	105	4	Palestina	36	1
Campestre*	34	4	Palmeira dos Índios	307	6
Campo Alegre	287	3	Pão de Açúcar	135	1
Campo Grande	53	1	Pariconha	6	0
Canapi	6	1	Paripueira	70	6
Capela	290	1	Passo de Camaragibe	145	4
Carneiros	20	0	Paulo Jacinto	108	4
Chã Preta	12	0	Penedo	138	4
Coité do Noia	36	0	Piaçabuçu	147	4
Colônia Leopoldina	133	2	Pilar	472	15
Coqueiro Seco	120	4	Pindoba	15	1
Coruripe	560	13	Piranhas	17	2
Craíbas	172	1	Poço das Trincheiras	14	3
Delmiro Gouveia	134	5	Porto Calvo	376	4
Dois Riachos	15	0	Porto de Pedras	53	1
Estrela de Alagoas	21	0	Porto Real do Colégio*	76	2
Feira Grande	56	0	Quebrangulo	83	1
Feliz Deserto	11	2	Rio Largo	598	32
Flexeiras	109	2	Roteiro	52	1
Girau do Ponciano	232	2	Santa Luzia do Norte	123	2
Ibateguara	43	4	Santana do Ipanema	200	6
Igaci	44	0	Santana do Mundaú	36	1
Igreja Nova	47	2	São Brás	39	0
Inhapi	3	0	São José da Laje	316	2
Jacaré dos Homens	4	0	São José da Tapera	71	2
Jacuípe	28	1	São Luís do Quitunde	335	9
Japaratinga	69	1	São Miguel dos Campos	644	11
Jaramataia	7	0	São Miguel dos Milagres	87	2
Jequiá da Praia	212	3	São Sebastião	346	2
Joaquim Gomes	97	6	Satuba	282	15
Jundiá	9	3	Senador Rui Palmeira	18	0
Junqueiro	303	5	Tanque d'Arca	33	1
Lagoa da Canoa	93	2	Taquarana	86	1
Limoeiro de Anadia	67	1	Teotônio Vilela	489	7
Maceió	12637	534	Traipu	38	0
Major Isidoro	106	2	União Dos Palmares	378	17
Mar Vermelho	12	0	Viçosa	108	2
Maragogi	248	7	Total	28.569**	881***
Maravilha	16	0			
Marechal Deodoro	1187	14			
Maribondo	125	1			

Fonte: CIEVS/AL dados em 21/06/2020.

* Três (3) Casos/Óbitos ocorridos em outros estados (PE e SE)

** Noventa e um (91) são residentes em outros estados (DF, PB, PE, PA, RN, RJ, SP, BA, SC, PR, MG, MA, TO e CE)

*** Seis (6) óbitos são residentes de outros estados: São Paulo, Pernambuco, Santa Catarina e Bahia

21 DE JUNHO DE 2020

Nº 107

DISTRIBUIÇÃO ESPACIAL

Figura 3 – Taxa de incidência por 100.000 habitantes dos casos confirmados da COVID-19, segundo município de residência. Alagoas, 2020.

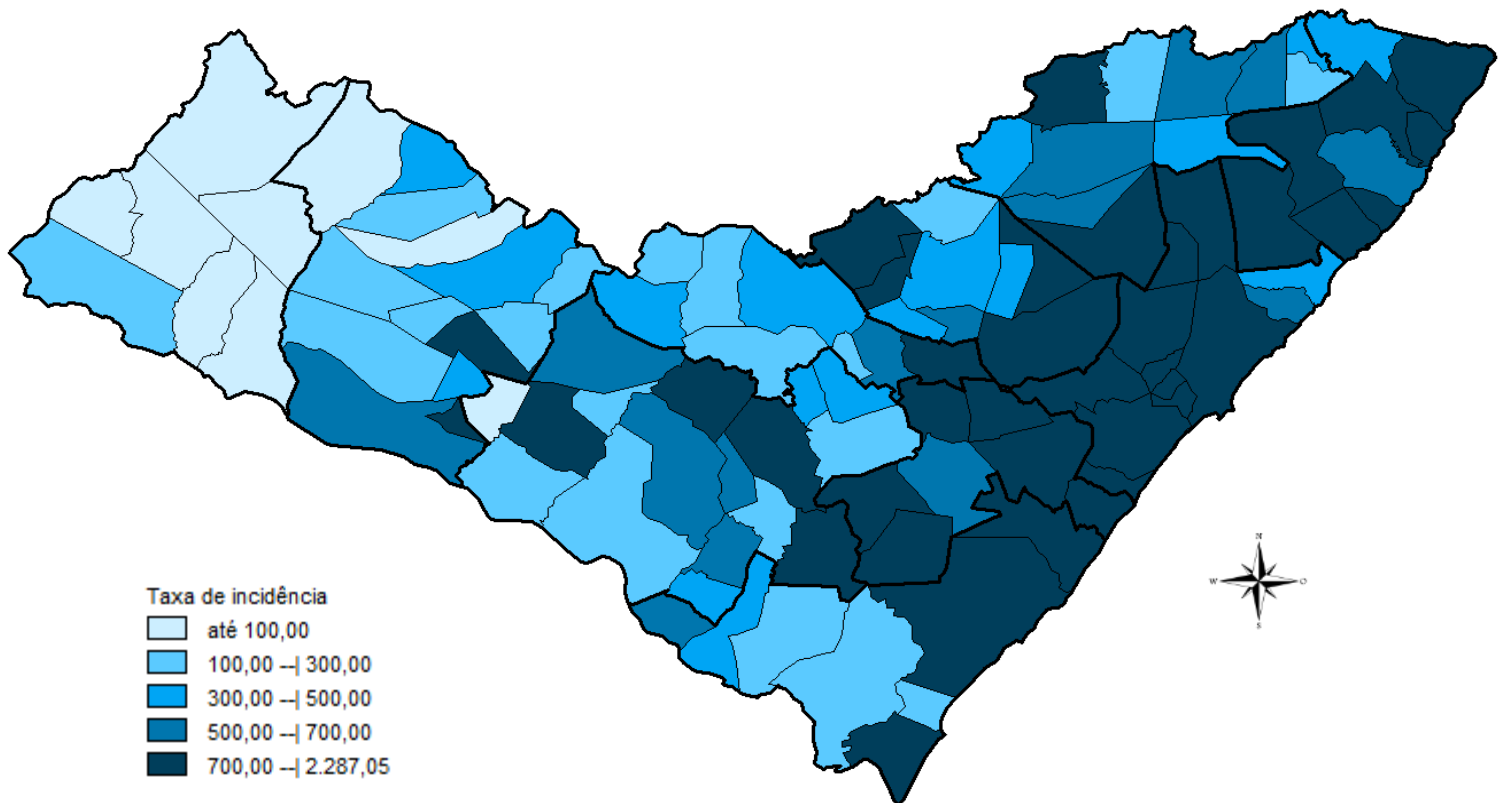
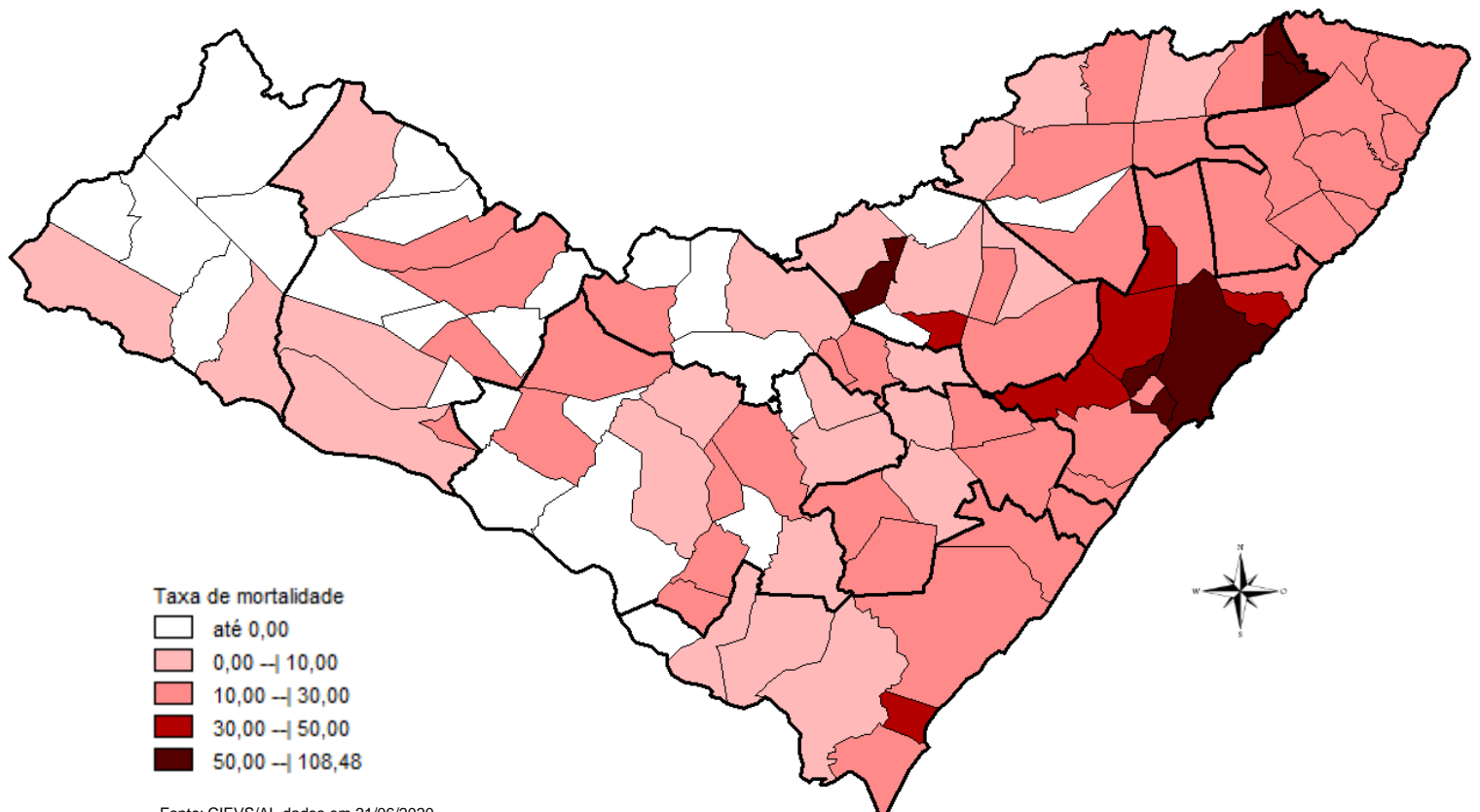
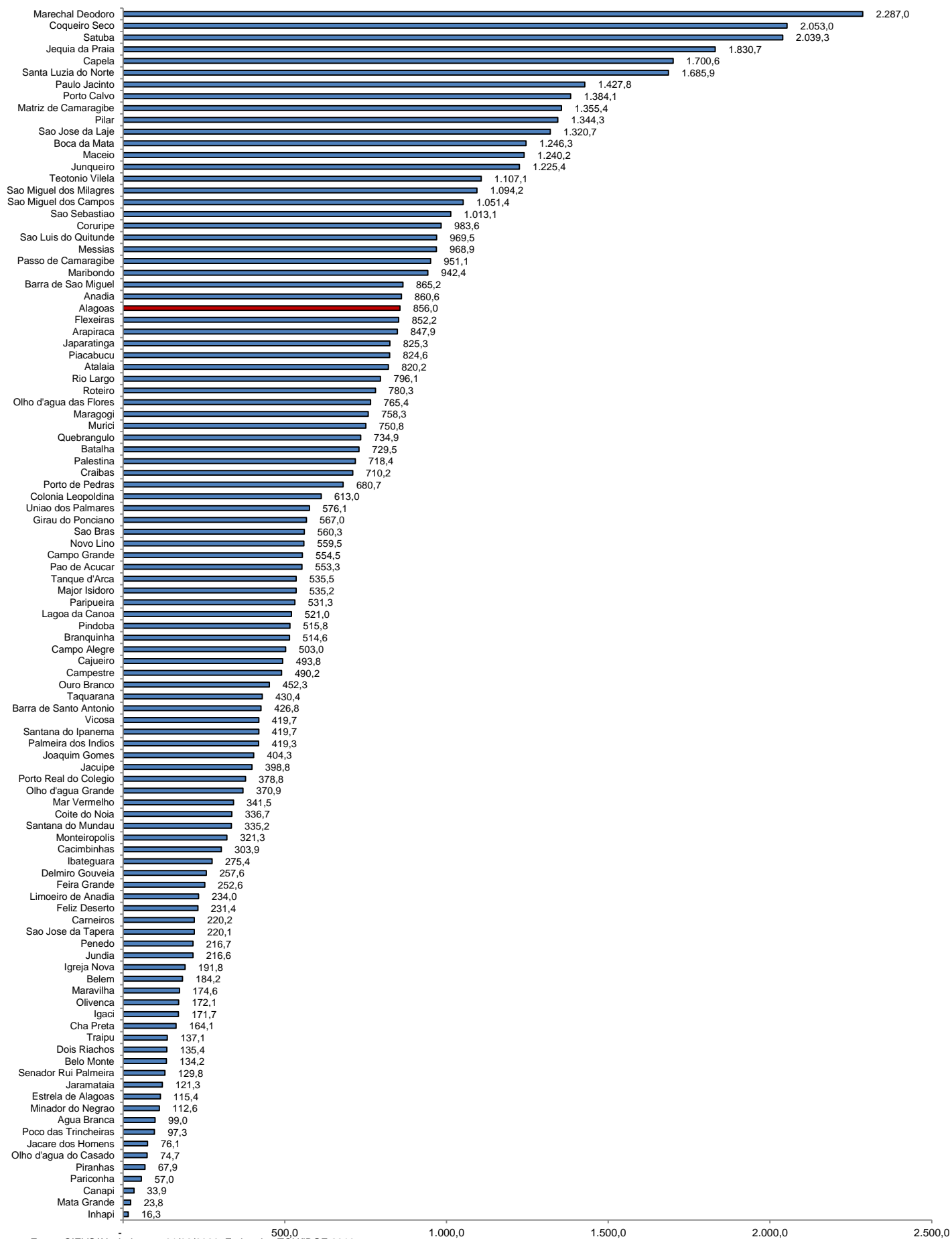


Figura 4 – Taxa de mortalidade por 100.000 habitantes dos casos confirmados da COVID-19, segundo município de residência. Alagoas, 2020.



TAXA DE INCIDÊNCIA

Gráfico 10 – Taxa de incidência (por 100.000 hab.) da COVID-19, segundo município de residência. Alagoas, 2020.



Fonte: CIEVS/AL dados em 21/06/2020. Estimativa TCU/IBGE 2019