

Informe Epidemiológico

22 DE JUNHO DE 2020

Nº 108

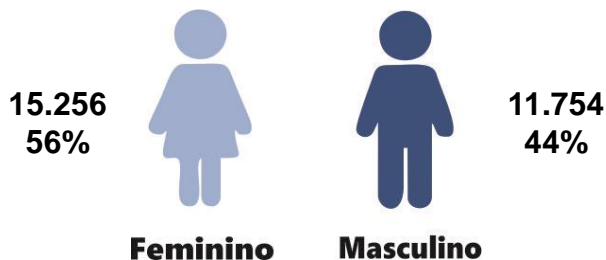
Tabela 1 – Frequência de casos segundo classificação operacional para COVID-19. Alagoas, 2020.

Casos Notificados	Em investigação		Casos Confirmados		Casos Descartados		Óbito/Letalidade	
	Casos	Porcentagem	Casos	Porcentagem	Casos	Porcentagem	Casos	Porcentagem
63.931	3.192	5,0%	29.395	46,0%	31.344	49,0%	903	3,1%

Fonte: CIEVS/AL dados em 22/06/2020.

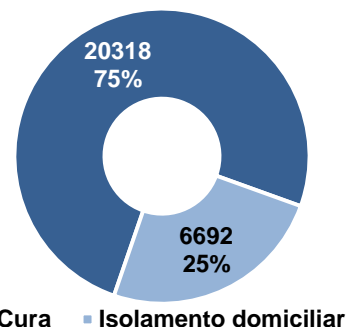
SÍNDROME GRIPAL (SG)

Figura 1 – Casos confirmados de SG com confirmação laboratorial para COVID-19, segundo sexo. Alagoas, 2020.



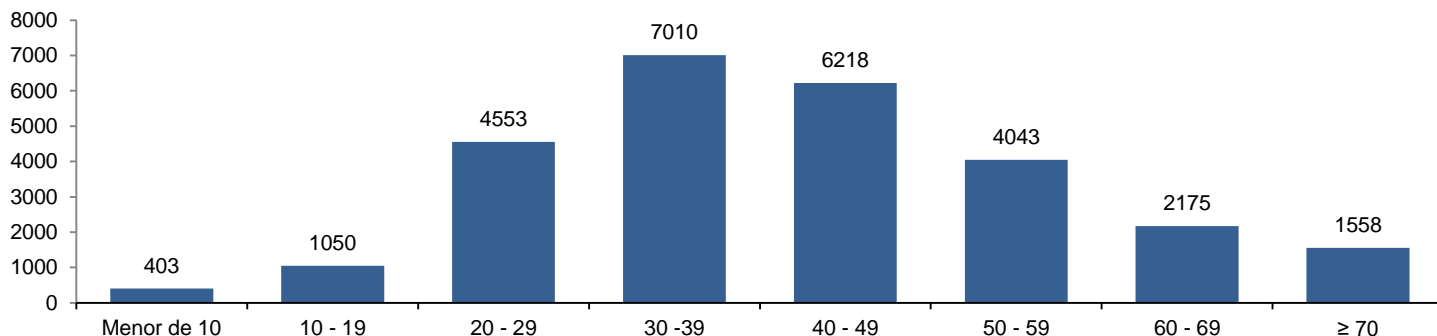
Fonte: CIEVS/AL dados em 22/06/2020.

Gráfico 1 – Frequência de casos confirmados de SG por COVID-19, segundo evolução. Alagoas, 2020.



Fonte: CIEVS/AL dados em 22/06/2020.

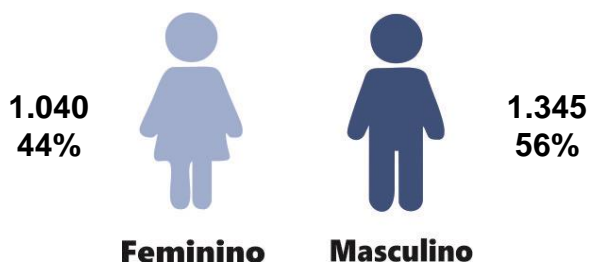
Gráfico 2 – Casos de SG com confirmação laboratorial para COVID-19, segundo faixa etária. Alagoas, 2020.



Fonte: CIEVS/AL dados em 22/06/2020.

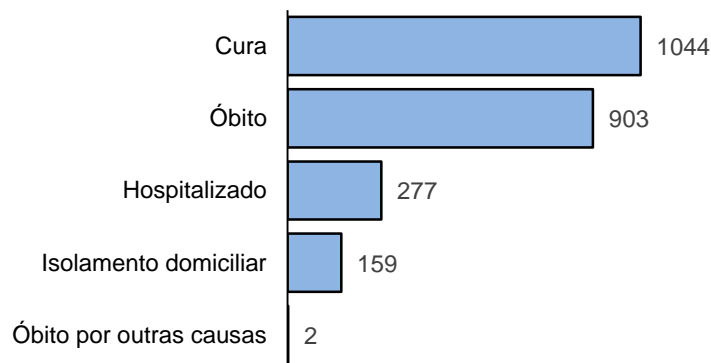
SÍNDROME RESPIRATÓRIA AGUDA GRAVE (SRAG)

Figura 2 – Casos confirmados de SRAG com confirmação laboratorial para COVID-19, segundo sexo. Alagoas, 2020.



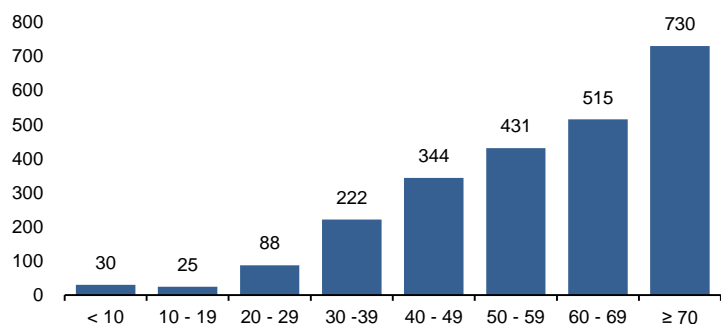
Fonte: CIEVS/AL dados em 22/06/2020.

Gráfico 3 – Frequência de casos confirmados de SRAG por COVID-19, segundo evolução. Alagoas, 2020.



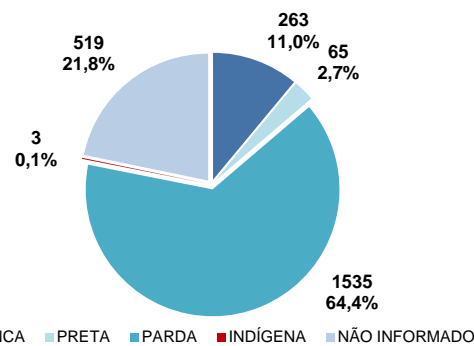
Fonte: CIEVS/AL dados em 22/06/2020.

Gráfico 4 – Frequência da faixa etária dos casos confirmados de SRAG por COVID-19. Alagoas, 2020.



Fonte: CIEVS/AL dados em 22/06/2020.

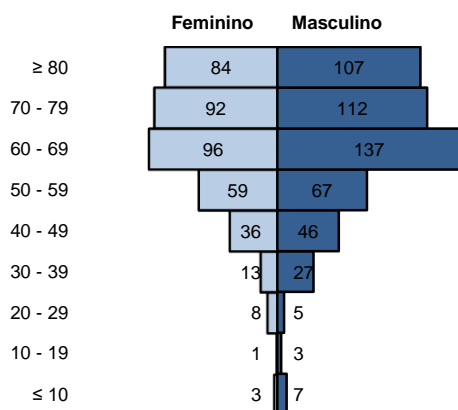
Gráfico 5 – Frequência de casos confirmados de SRAG por COVID-19, segundo raça/cor. Alagoas, 2020.



Fonte: CIEVS/AL dados em 22/06/2020.

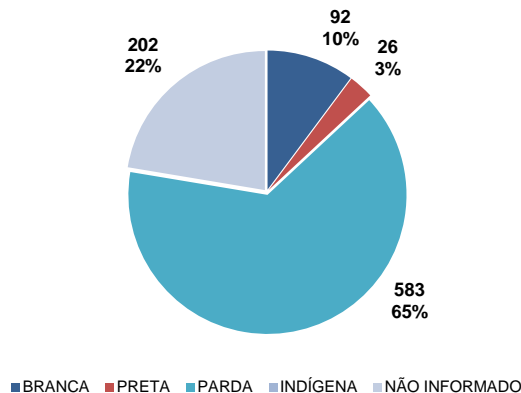
ÓBITOS CONFIRMADOS

Gráfico 6 – Pirâmide etária dos óbitos confirmados por COVID-19, segundo sexo. Alagoas, 2020.



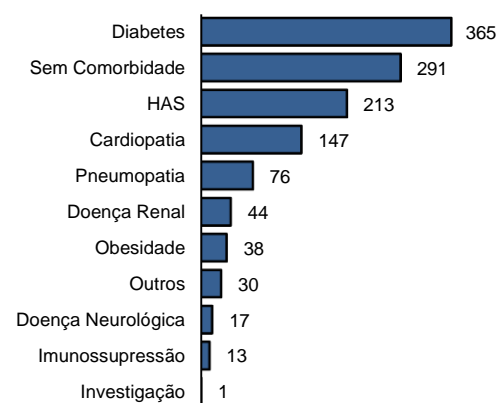
Fonte: CIEVS/AL dados em 22/06/2020.

Gráfico 7 – Frequência de óbitos confirmados por COVID-19, segundo raça/cor. Alagoas, 2020.



Fonte: CIEVS/AL dados em 22/06/2020.

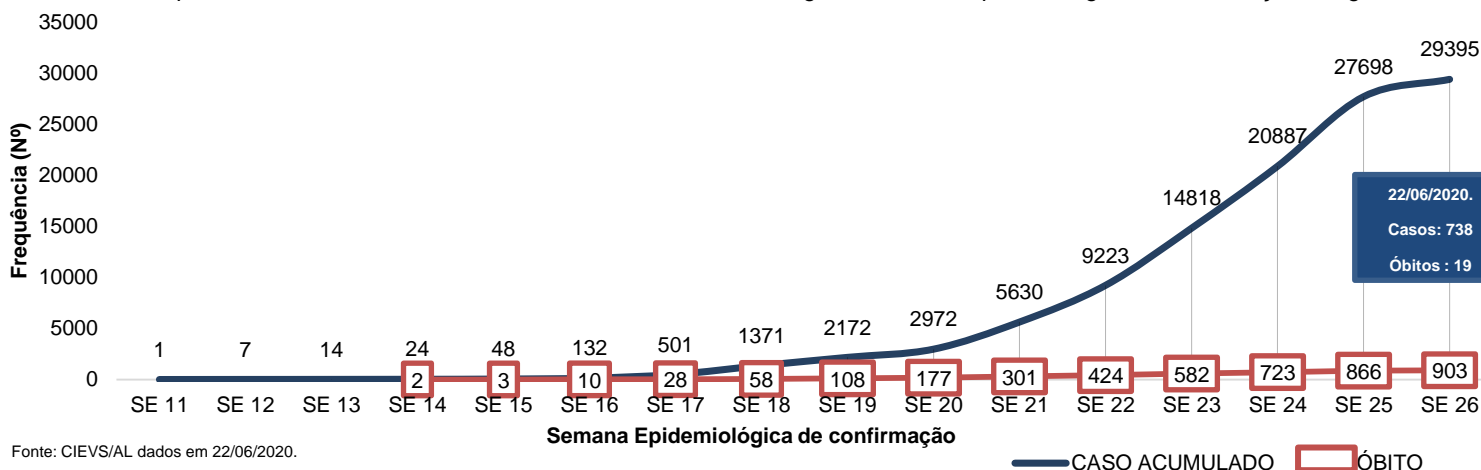
Gráfico 8 – Frequência dos óbitos confirmados por COVID-19, segundo comorbidade e fator de risco. Alagoas, 2020.



Fonte: CIEVS/AL dados em 22/06/2020.

EVOLUÇÃO DE CASOS E ÓBITOS

Gráfico 9 – Frequência de casos confirmados cumulativamente e óbitos segundo semana epidemiológica de confirmação. Alagoas, 2020.



Fonte: CIEVS/AL dados em 22/06/2020.

TESTES LABORATORIAIS

QUANTITATIVO GERAL DE TESTES REALIZADOS (DIA ANTERIOR)	
Testes Rápidos (TR)	403
Positivos	99
Negativos	304
Testes RT-PCR	262
Positivos	171
Negativos	90
Inconclusivos	1
ESTOQUE DE TESTES DISPONÍVEIS PARA DIAGNÓSTICO	
Testes RT-PCR	24.503
Testes Rápidos (TR)	19.195

PROFISSIONAIS DA SAÚDE

Casos confirmados (geral)	29.395
Profissionais da Saúde Confirmados	3.683
Percentual de confirmados	12,5%

Fonte: e-SUS VE dados em 22/06/2020.

22 DE JUNHO DE 2020

Nº 108

DISTRIBUIÇÃO ESPACIAL

Tabela 1 – Frequência de casos e óbitos confirmados de COVID-19, segundo município de residência. Alagoas, 2020.

MUNICÍPIO DE RESIDÊNCIA	CASOS CONFIRMADOS	ÓBITOS CONFIRMADOS	MUNICÍPIO DE RESIDÊNCIA	CASOS CONFIRMADOS	ÓBITOS CONFIRMADOS
Água Branca	20	0	Mata Grande	6	0
Anadia	156	1	Matriz do Camaragibe	331	6
Arapiraca	2106	27	Messias	176	6
Atalaia	389	6	Minador do Negrão	6	0
Barra de Santo Antônio	68	4	Monteirópolis	23	0
Barra de São Miguel	74	2	Murici	216	8
Batalha	134	2	Novo Lino	71	2
Belém	9	1	Olho d'Água das Flores	181	4
Belo Monte	11	0	Olho d'Água do Casado	6	0
Boca da Mata	340	6	Olho d'Água Grande	19	1
Branquinha	57	0	Oliveira	20	0
Cacimbinhas	33	2	Ouro Branco	56	0
Cajueiro	105	4	Palestina	37	1
Campestre*	35	4	Palmeira dos Índios	322	6
Campo Alegre	288	3	Pão de Açúcar	135	1
Campo Grande	52	1	Pariconha	8	0
Canapi	6	1	Paripueira	71	6
Capela	290	1	Passo de Camaragibe	152	4
Carneiros	23	0	Paulo Jacinto	109	4
Chã Preta	12	0	Penedo	138	4
Coité do Noia	39	0	Piaçabuçu	147	4
Colônia Leopoldina	141	2	Pilar	471	15
Coqueiro Seco	119	4	Pindoba	16	1
Coruripe	566	14	Piranhas	17	2
Craíbas	172	1	Poço das Trincheiras	14	3
Delmiro Gouveia	137	5	Porto Calvo	383	4
Dois Riachos	15	0	Porto de Pedras	53	1
Estrela de Alagoas	21	0	Porto Real do Colégio*	76	2
Feira Grande	56	1	Quebrangulo	84	1
Feliz Deserto	11	2	Rio Largo	602	32
Flexeiras	110	2	Roteiro	51	1
Girau do Ponciano	247	2	Santa Luzia do Norte	123	2
Ibateguara	44	4	Santana do Ipanema	204	6
Igaci	44	0	Santana do Mundaú	36	1
Igreja Nova	47	2	São Brás	39	0
Inhapi	3	0	São José da Laje	314	2
Jacaré dos Homens	7	0	São José da Tapera	81	2
Jacuípe	29	1	São Luís do Quitunde	337	9
Japaratinga	70	1	São Miguel dos Campos	672	12
Jaramataia	9	0	São Miguel dos Milagres	90	2
Jequiá da Praia	211	3	São Sebastião	363	2
Joaquim Gomes	99	7	Satuba	290	15
Jundiá	9	3	Senador Rui Palmeira	21	0
Junqueiro	308	5	Tanque d'Arca	36	1
Lagoa da Canoa	95	2	Taquarana	97	1
Limoeiro de Anadia	68	1	Teotônio Vilela	498	7
Maceió	12978	547	Traipu	44	0
Major Isidoro	107	2	União Dos Palmares	381	17
Mar Vermelho	13	0	Viçosa	107	2
Maragogi	253	7	Total	29.305**	899***
Maravilha	15	1			
Marechal Deodoro	1198	14			
Maribondo	126	1			

Fonte: CIEVS/AL dados em 22/06/2020.

* Três (3) Casos/Óbitos ocorridos em outros estados (PE e SE)

** Noventa e três (93) são residentes em outros estados (DF, PB, PE, PA, RN, RJ, SP, BA, SC, PR, MG, MA, TO e CE)

*** Sete(7) óbitos são residentes de outros estados: São Paulo, Pernambuco, Santa Catarina e Bahia

DISTRIBUIÇÃO ESPACIAL

Figura 3 – Taxa de incidência por 100.000 habitantes dos casos confirmados da COVID-19, segundo município de residência. Alagoas, 2020.

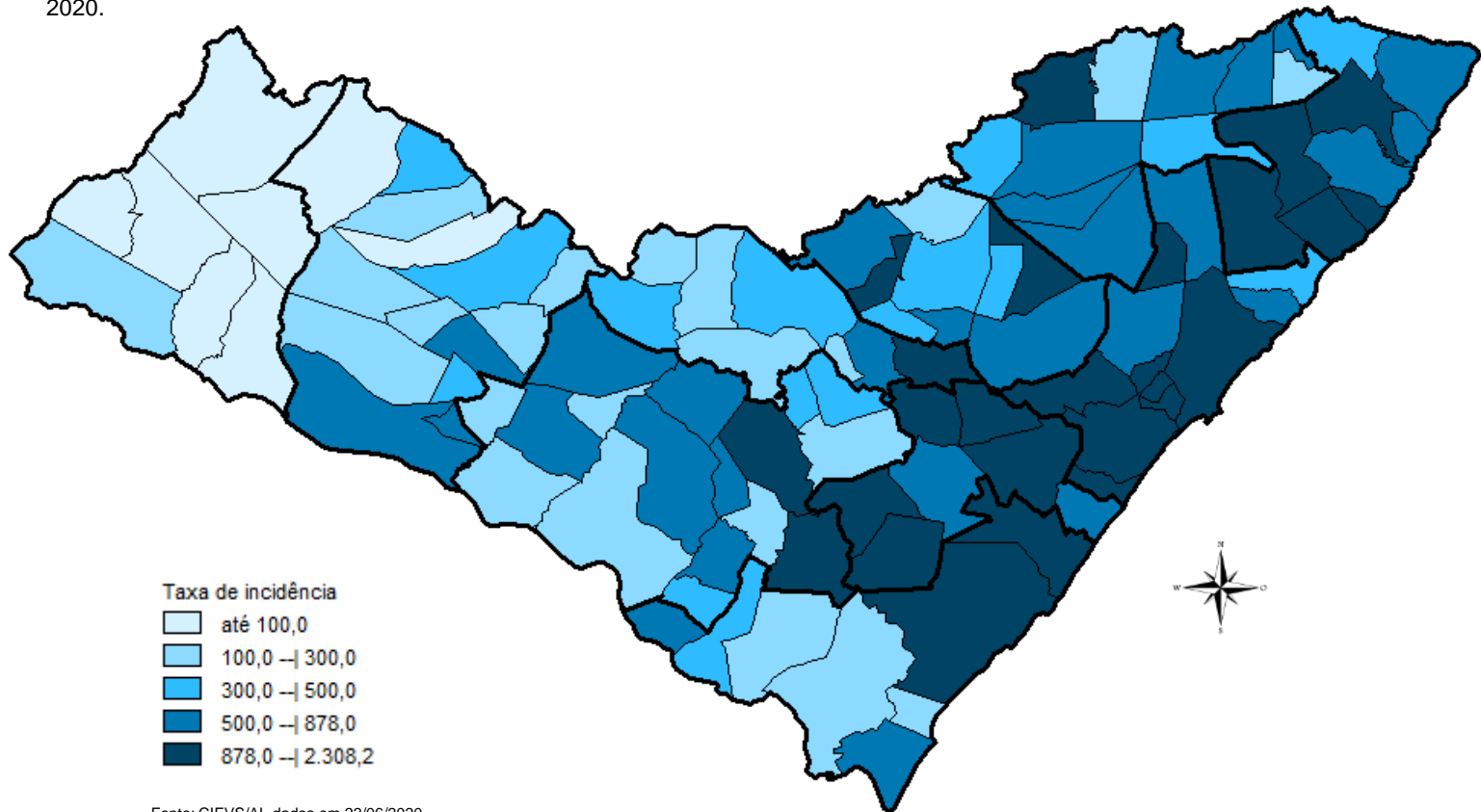
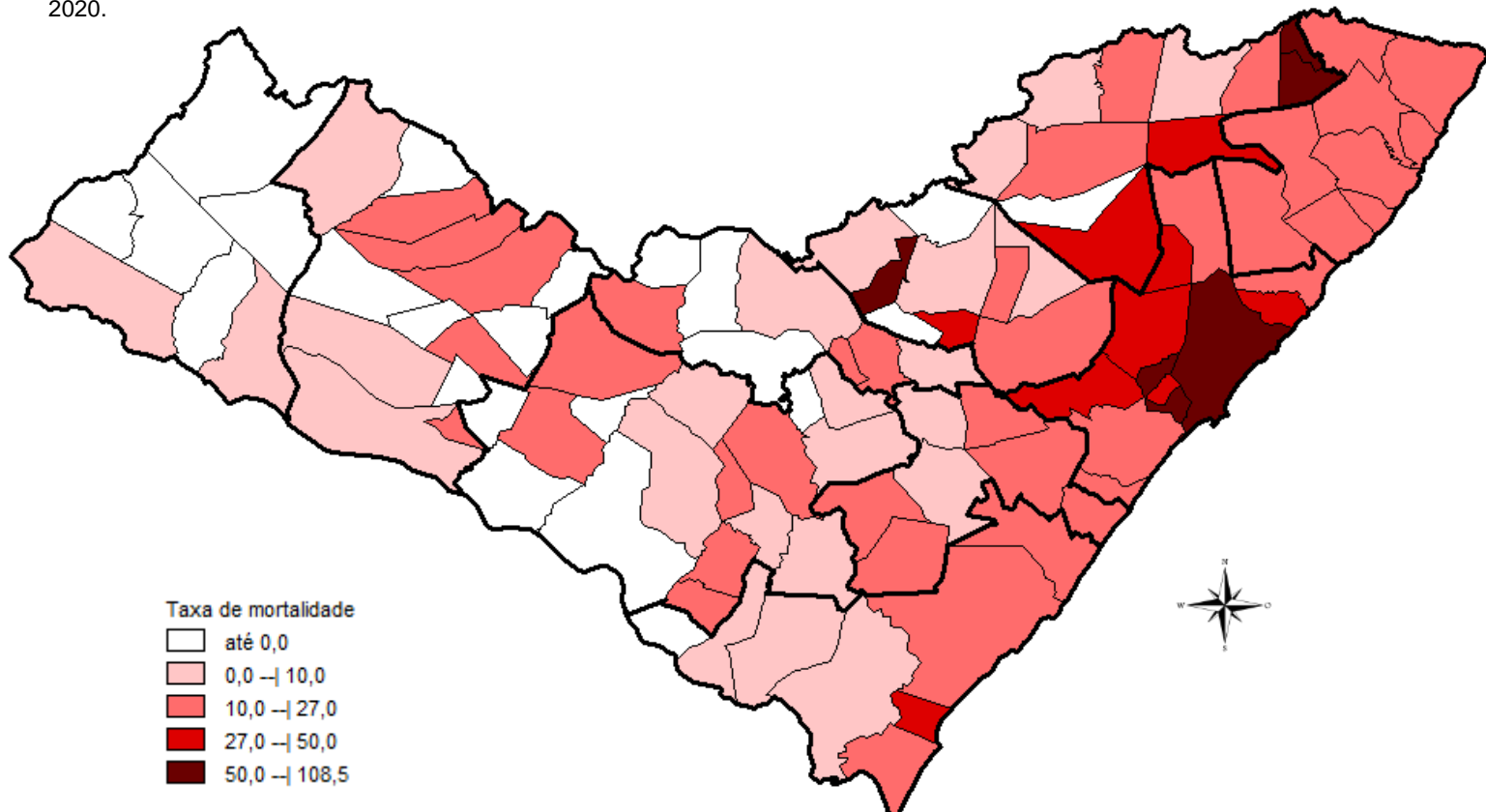
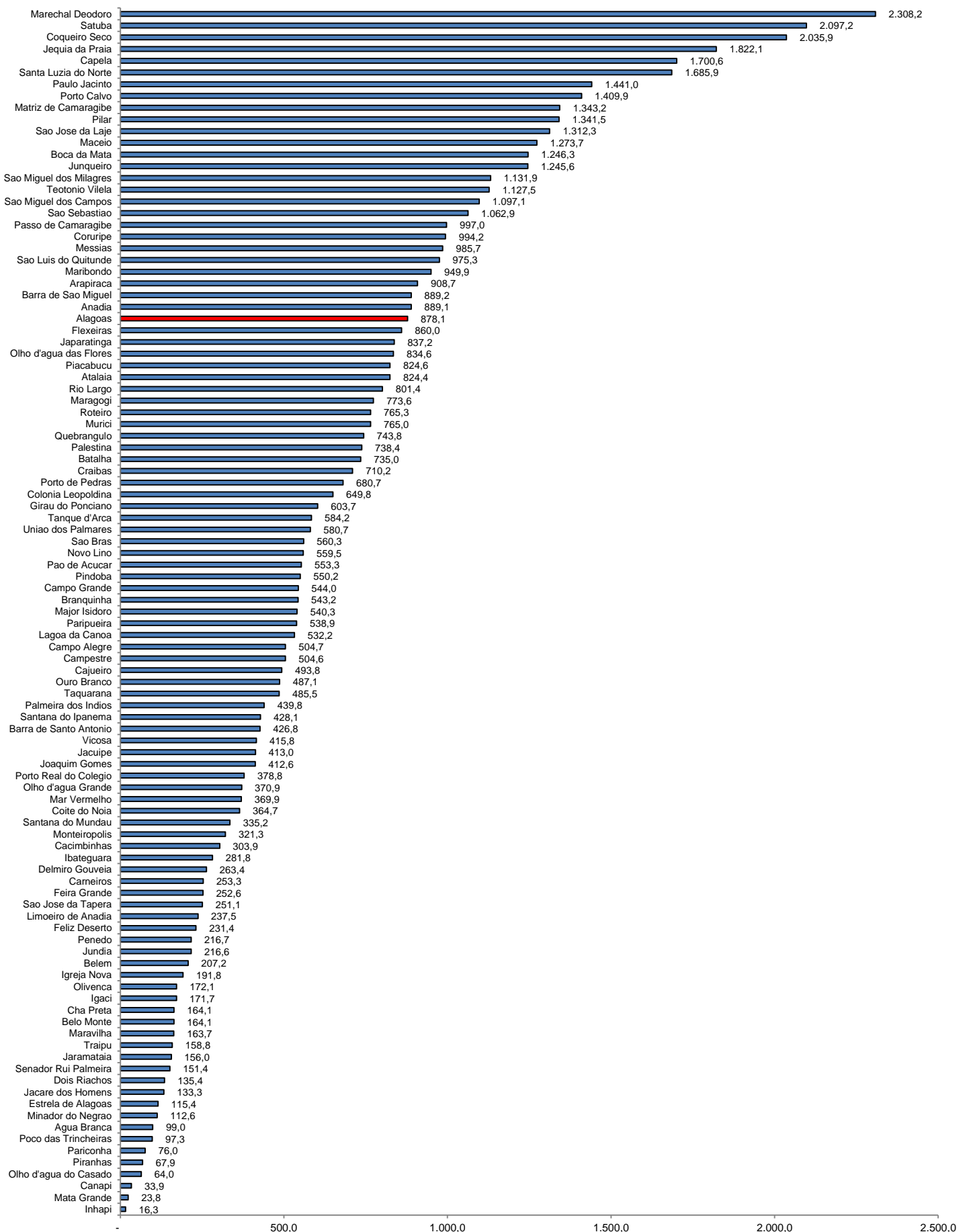


Figura 4 – Taxa de mortalidade por 100.000 habitantes dos casos confirmados da COVID-19, segundo município de residência. Alagoas, 2020.



TAXA DE INCIDÊNCIA

Gráfico 10 – Taxa de incidência (por 100.000 hab.) da COVID-19, segundo município de residência. Alagoas, 2020.



Fonte: CIEVS/AL dados em 22/06/2020. Estimativa TCU/IBGE 2019