

Informe Epidemiológico

26 DE JUNHO DE 2020

Nº 112

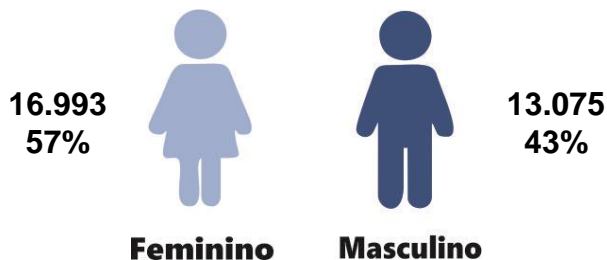
Tabela 1 – Frequência de casos segundo classificação operacional para COVID-19. Alagoas, 2020.

Casos Notificados	Em investigação		Casos Confirmados		Casos Descartados		Óbito/Letalidade	
	Casos	Porcentagem	Casos	Porcentagem	Casos	Porcentagem	Casos	Porcentagem
72.426	3.855	5,3%	32.864	45,4%	35.707	49,3%	975	3,0%

Fonte: CIEVS/AL dados em 26/06/2020.

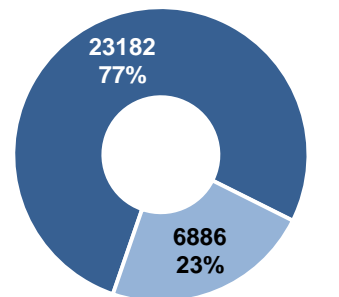
SÍNDROME GRIPAL (SG)

Figura 1 – Casos confirmados de SG com confirmação laboratorial para COVID-19, segundo sexo. Alagoas, 2020.



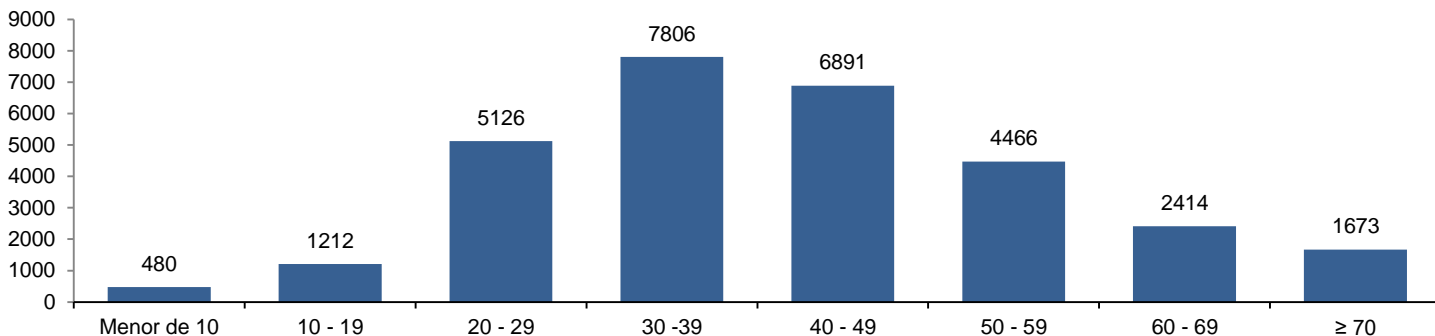
Fonte: CIEVS/AL dados em 26/06/2020.

Gráfico 1 – Frequência de casos confirmados de SG por COVID-19, segundo evolução. Alagoas, 2020.



Fonte: CIEVS/AL dados em 26/06/2020.

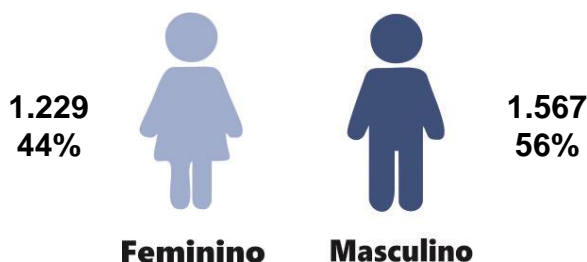
Gráfico 2 – Casos de SG com confirmação laboratorial para COVID-19, segundo faixa etária. Alagoas, 2020.



Fonte: CIEVS/AL dados em 26/06/2020.

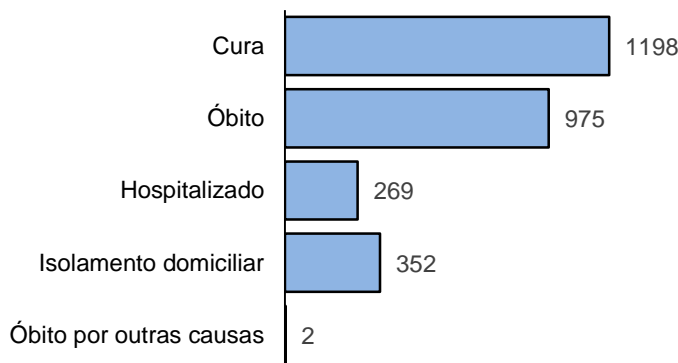
SÍNDROME RESPIRATÓRIA AGUDA GRAVE (SRAG)

Figura 2 – Casos confirmados de SRAG com confirmação laboratorial para COVID-19, segundo sexo. Alagoas, 2020.



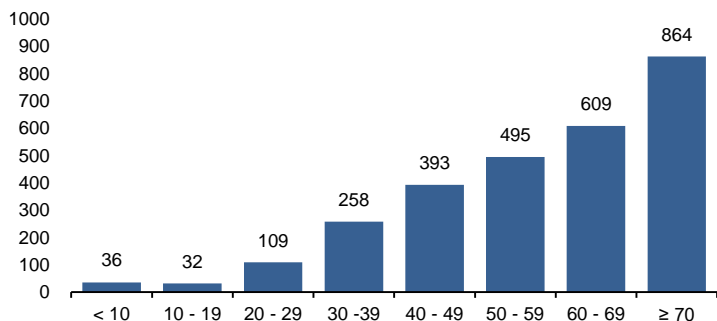
Fonte: CIEVS/AL dados em 26/06/2020.

Gráfico 3 – Frequência de casos confirmados de SRAG por COVID-19, segundo evolução. Alagoas, 2020.



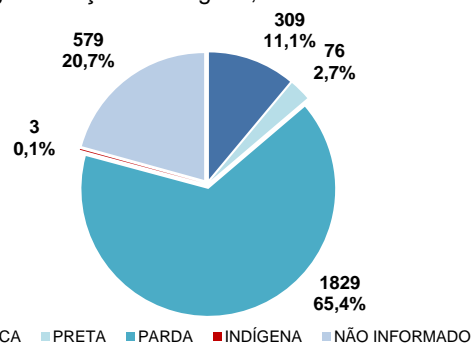
Fonte: CIEVS/AL dados em 26/06/2020.

Gráfico 4 – Frequência da faixa etária dos casos confirmados de SRAG por COVID-19. Alagoas, 2020.



Fonte: CIEVS/AL dados em 26/06/2020.

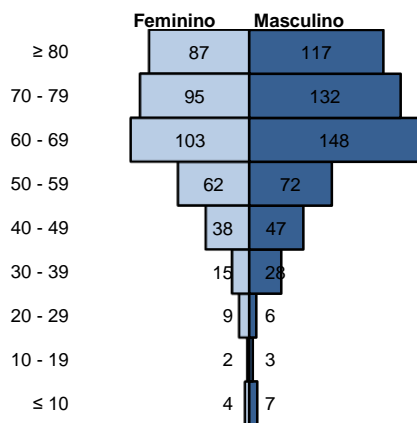
Gráfico 5 – Frequência de casos confirmados de SRAG por COVID-19, segundo raça/cor. Alagoas, 2020.



Fonte: CIEVS/AL dados em 26/06/2020.

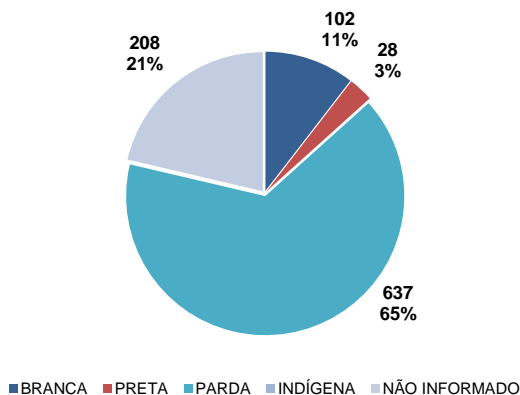
ÓBITOS CONFIRMADOS

Gráfico 6 – Pirâmide etária dos óbitos confirmados por COVID-19, segundo sexo. Alagoas, 2020.



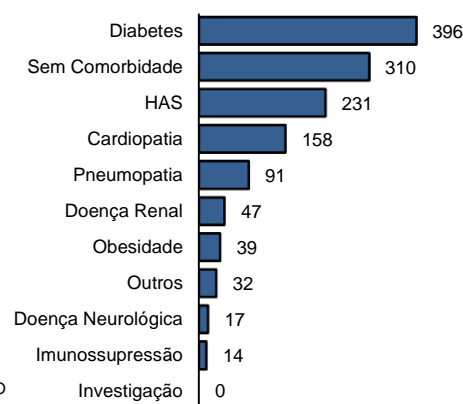
Fonte: CIEVS/AL dados em 26/06/2020.

Gráfico 7 – Frequência de óbitos confirmados por COVID-19, segundo raça/cor. Alagoas, 2020.



Fonte: CIEVS/AL dados em 26/06/2020.

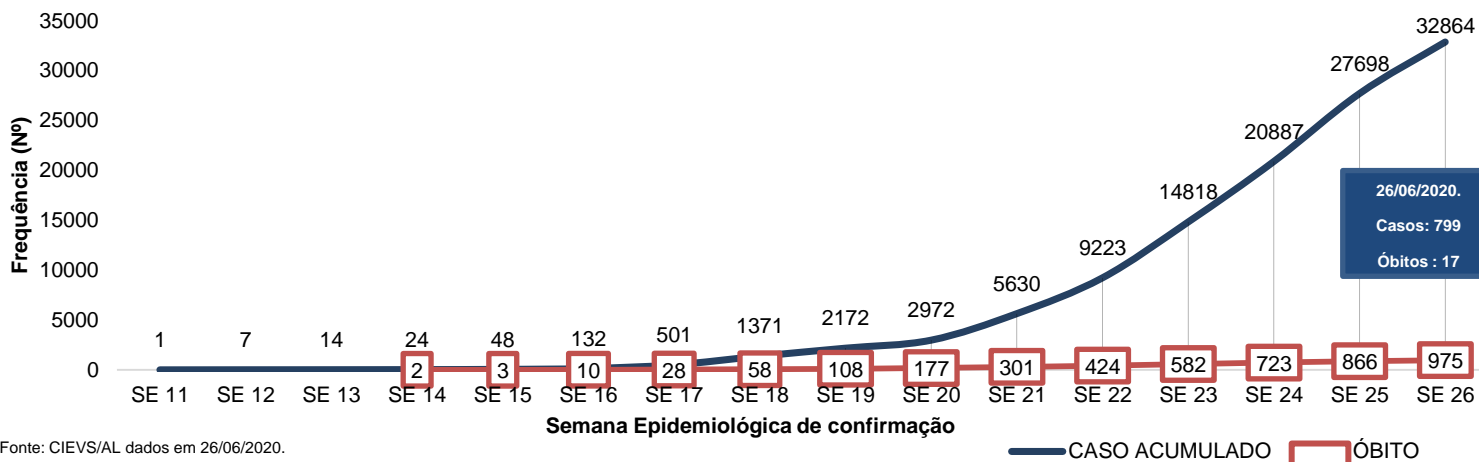
Gráfico 8 – Frequência dos óbitos confirmados por COVID-19, segundo comorbidade e fator de risco. Alagoas, 2020.



Fonte: CIEVS/AL dados em 26/06/2020.

EVOLUÇÃO DE CASOS E ÓBITOS

Gráfico 9 – Frequência de casos confirmados cumulativamente e óbitos segundo semana epidemiológica de confirmação. Alagoas, 2020.



Fonte: CIEVS/AL dados em 26/06/2020.

TESTES LABORATORIAIS

QUANTITATIVO GERAL DE TESTES REALIZADOS EM 25/06/2020

Testes Rápidos (TR)	719
Positivos	369
Negativos	350

ESTOQUE DE TESTES DISPONÍVEIS PARA DIAGNÓSTICO

Testes RT-PCR	23.790
Testes Rápidos (TR)	21.347

PROFISSIONAIS DA SAÚDE

Casos confirmados (geral) **32.864**

Profissionais da Saúde Confirmados **3.889**

Percentual de confirmados **12,0%**

Fonte: e-SUS VE dados em 26/06/2020.

26 DE JUNHO DE 2020

Nº 112

DISTRIBUIÇÃO ESPACIAL

Tabela 1 – Frequência de casos e óbitos confirmados de COVID-19, segundo município de residência. Alagoas, 2020.

MUNICÍPIO DE RESIDÊNCIA	CASOS CONFIRMADOS	ÓBITOS CONFIRMADOS	MUNICÍPIO DE RESIDÊNCIA	CASOS CONFIRMADOS	ÓBITOS CONFIRMADOS
Água Branca	24	0	Mata Grande	7	0
Anadia	173	1	Matriz do Camaragibe	360	7
Arapiraca	2323	31	Messias	176	7
Atalaia	407	6	Minador do Negrão	6	0
Barra de Santo Antônio	81	5	Monteirópolis	27	0
Barra de São Miguel	89	3	Murici	241	8
Batalha	164	3	Novo Lino	84	2
Belém	23	1	Olho d'Água das Flores	215	4
Belo Monte	12	0	Olho d'Água do Casado	6	0
Boca da Mata	421	8	Olho d'Água Grande	20	2
Branquinha	69	1	Olivença	29	0
Cacimbinhas	35	2	Ouro Branco	56	2
Cajueiro	114	5	Palestina	47	1
Campestre*	36	4	Palmeira dos Índios	359	8
Campo Alegre	415	3	Pão de Açúcar	170	1
Campo Grande	56	1	Pariconha	9	0
Canapi	10	1	Paripueira	79	6
Capela	303	1	Passo de Camaragibe	172	4
Carneiros	24	0	Paulo Jacinto	110	4
Chã Preta	14	0	Penedo	156	4
Coité do Noia	47	0	Piaçabuçu	194	4
Colônia Leopoldina	152	3	Pilar	531	15
Coqueiro Seco	121	5	Pindoba	18	1
Coruripe	622	16	Piranhas	26	2
Craíbas	205	1	Poço das Trincheiras	15	3
Delmiro Gouveia	197	5	Porto Calvo	458	6
Dois Riachos	23	0	Porto de Pedras	63	1
Estrela de Alagoas	26	0	Porto Real do Colégio*	88	2
Feira Grande	70	1	Quebrangulo	93	1
Feliz Deserto	17	2	Rio Largo	681	35
Flexeiras	128	2	Roteiro	57	1
Girau do Ponciano	351	4	Santa Luzia do Norte	125	2
Ibateguara	51	5	Santana do Ipanema	242	7
Igaci	61	0	Santana do Mundaú	48	2
Igreja Nova	65	2	São Brás	40	0
Inhapi	3	0	São José da Laje	332	2
Jacaré dos Homens	8	0	São José da Tapera	95	2
Jacuípe	32	1	São Luís do Quitunde	377	11
Japaratinga	89	1	São Miguel dos Campos	771	15
Jaramataia	13	0	São Miguel dos Milagres	92	2
Jequiá da Praia	239	4	São Sebastião	382	2
Joaquim Gomes	112	7	Satuba	308	16
Jundiá	13	3	Senador Rui Palmeira	24	1
Junqueiro	321	6	Tanque d'Arca	50	1
Lagoa da Canoa	109	3	Taquarana	123	1
Limoeiro de Anadia	99	2	Teotônio Vilela	547	8
Maceió	14237	569	Traipu	67	0
Major Isidoro	142	2	União Dos Palmares	441	17
Mar Vermelho	14	0	Viçosa	123	2
Maragogi	279	8	Total	32.769**	971***
Maravilha	19	2			
Marechal Deodoro	1231	14			
Maribondo	140	5			

Fonte: CIEVS/AL dados em 26/06/2020.

* Três (3) Casos/Óbitos ocorridos em outros estados (PE e SE)

** Noventa e oito (98) são residentes em outros estados (DF, PB, PE, PA, RS, RN, RJ, SP, BA, SC, PR, MG, MA, TO e CE)

*** Sete(7) óbitos são residentes de outros estados: São Paulo, Pernambuco, Santa Catarina e Bahia

DISTRIBUIÇÃO ESPACIAL

Figura 3 – Taxa de incidência por 100.000 habitantes dos casos confirmados da COVID-19, segundo município de residência. Alagoas, 2020.

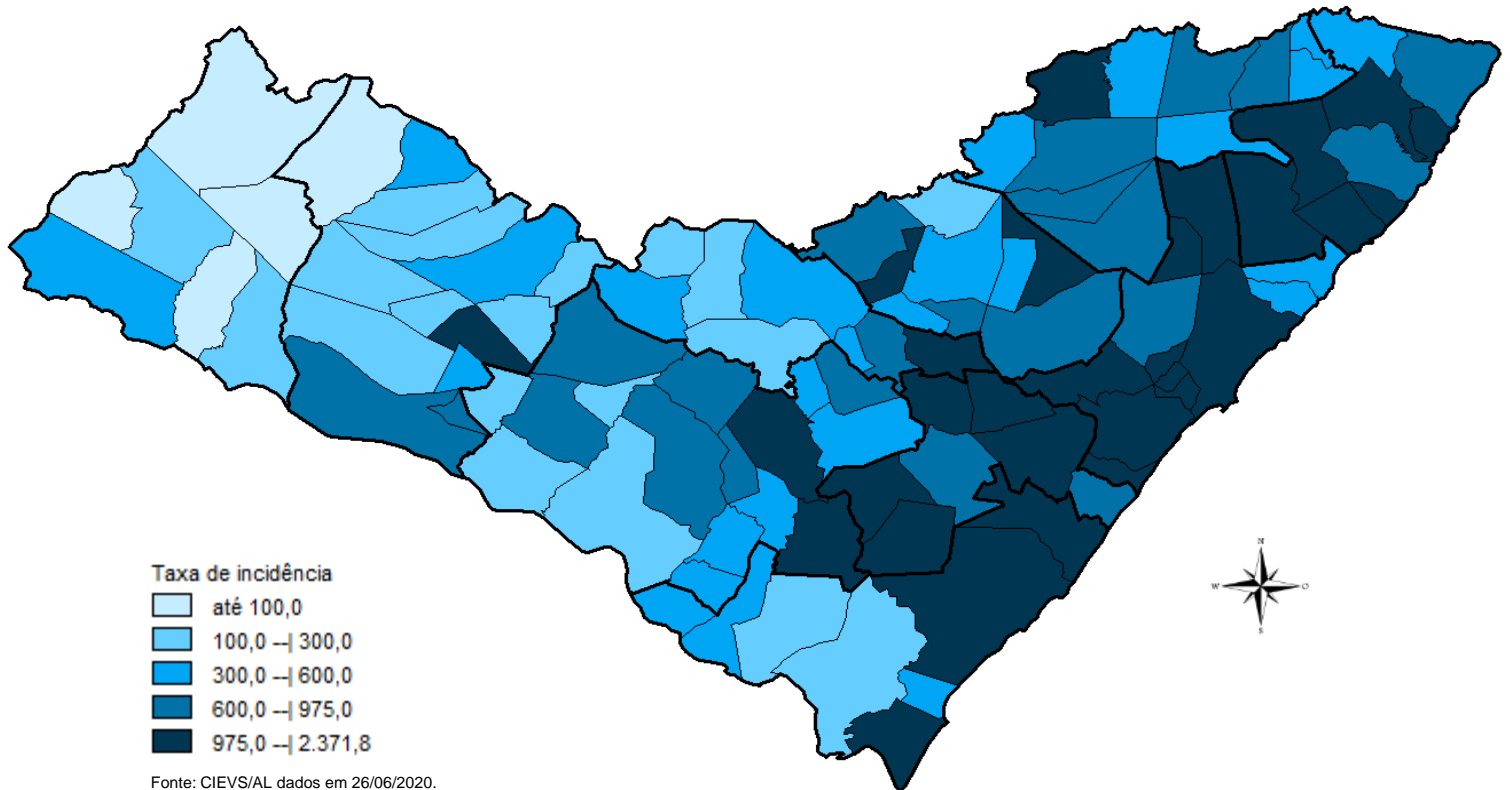
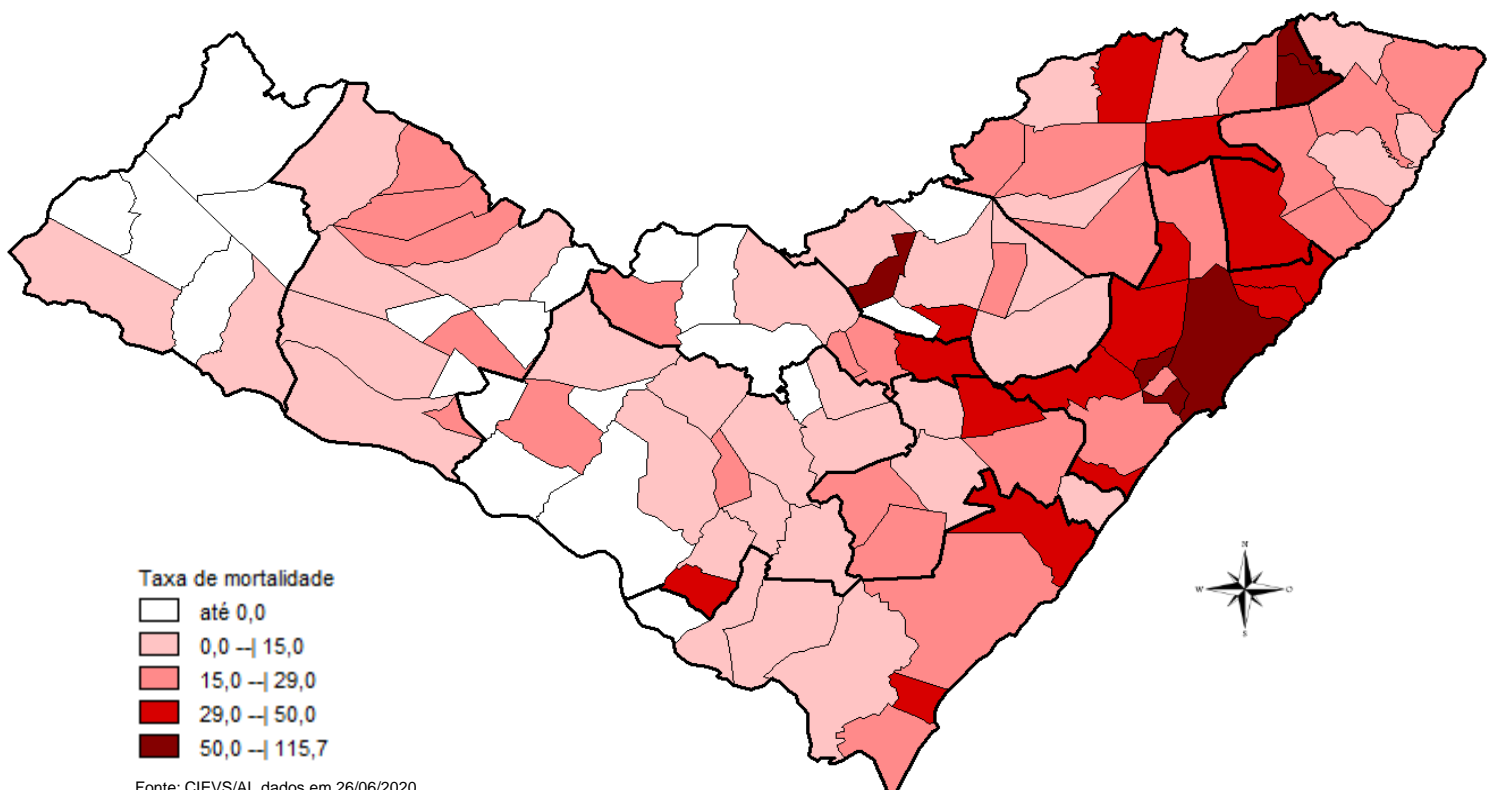
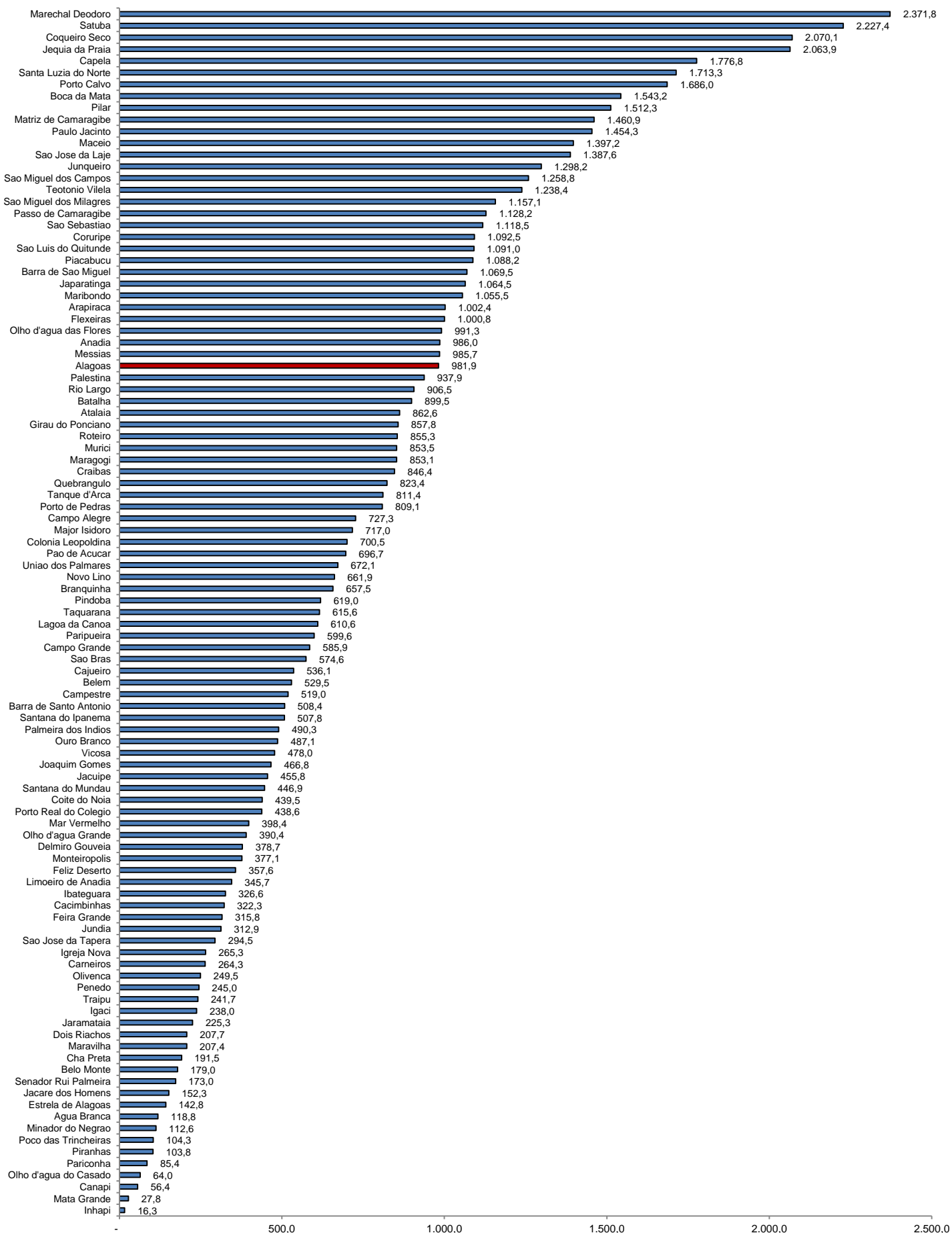


Figura 4 – Taxa de mortalidade por 100.000 habitantes dos casos confirmados da COVID-19, segundo município de residência. Alagoas, 2020.



TAXA DE INCIDÊNCIA

Gráfico 10 – Taxa de incidência (por 100.000 hab.) da COVID-19, segundo município de residência. Alagoas, 2020.



Fonte: CIEVS/AL dados em 26/06/2020. Estimativa TCU/IBGE 2019