

Informe Epidemiológico

30 DE JUNHO DE 2020

Nº 116

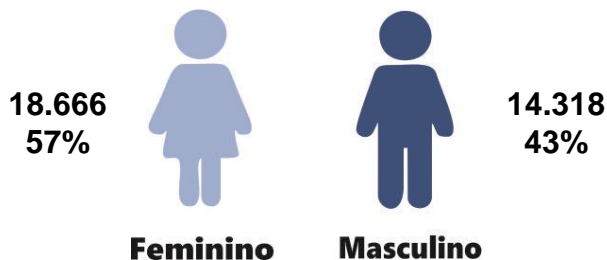
Tabela 1 – Frequência de casos segundo classificação operacional para COVID-19. Alagoas, 2020.

Casos Notificados	Em investigação		Casos Confirmados		Casos Descartados		Óbito/Letalidade	
	Casos	Porcentagem	Casos	Porcentagem	Casos	Porcentagem	Casos	Porcentagem
78.071	2.797	3,6%	35.962	46,1%	39.312	50,4%	1.052	2,9%

Fonte: CIEVS/AL dados em 30/06/2020.

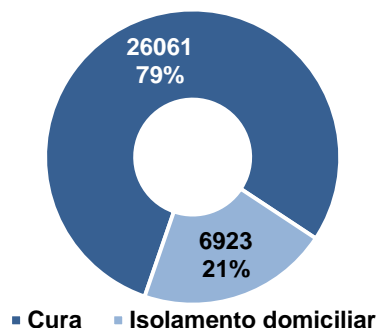
SÍNDROME GRIPAL (SG)

Figura 1 – Casos confirmados de SG com confirmação laboratorial para COVID-19, segundo sexo. Alagoas, 2020.



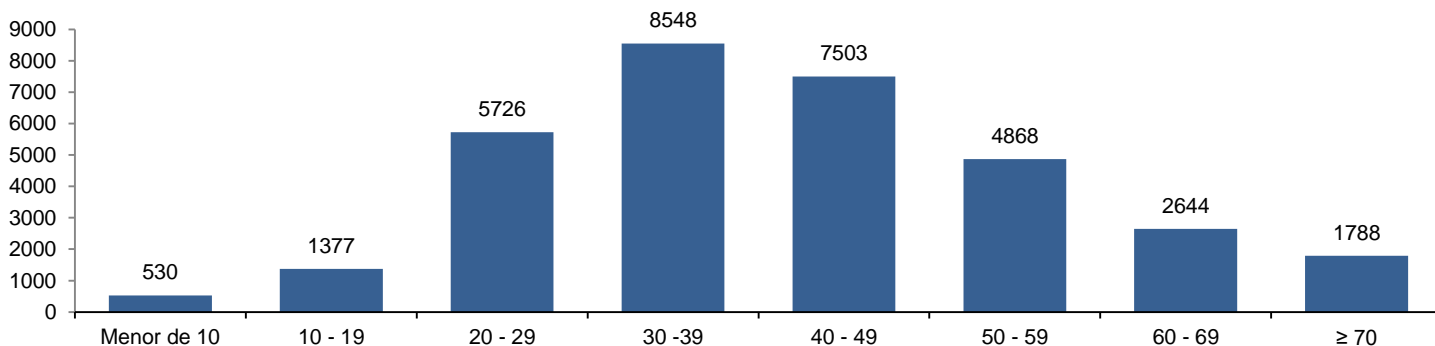
Fonte: CIEVS/AL dados em 30/06/2020.

Gráfico 1 – Frequência de casos confirmados de SG por COVID-19, segundo evolução. Alagoas, 2020.



Fonte: CIEVS/AL dados em 30/06/2020.

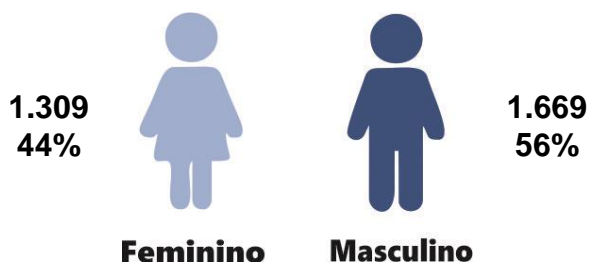
Gráfico 2 – Casos de SG com confirmação laboratorial para COVID-19, segundo faixa etária. Alagoas, 2020.



Fonte: CIEVS/AL dados em 30/06/2020.

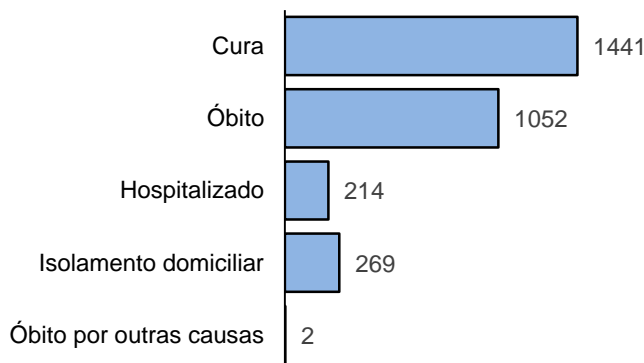
SÍNDROME RESPIRATÓRIA AGUDA GRAVE (SRAG)

Figura 2 – Casos confirmados de SRAG com confirmação laboratorial para COVID-19, segundo sexo. Alagoas, 2020.



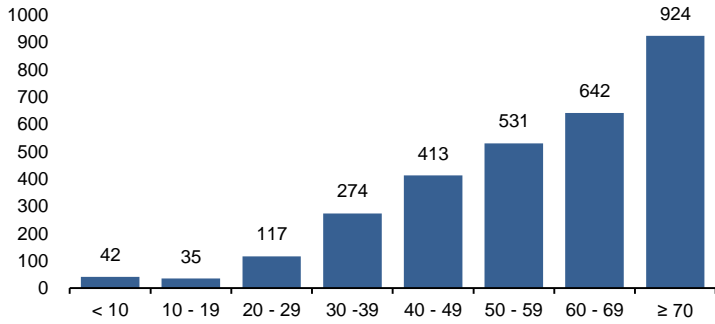
Fonte: CIEVS/AL dados em 30/06/2020.

Gráfico 3 – Frequência de casos confirmados de SRAG por COVID-19, segundo evolução. Alagoas, 2020.



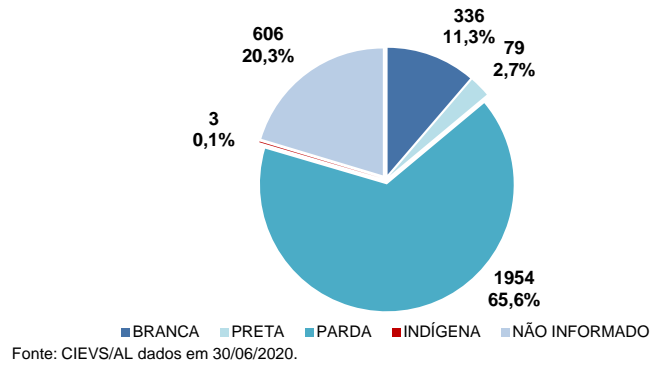
Fonte: CIEVS/AL dados em 30/06/2020.

Gráfico 4 – Frequência da faixa etária dos casos confirmados de SRAG por COVID-19. Alagoas, 2020.



Fonte: CIEVS/AL dados em 30/06/2020.

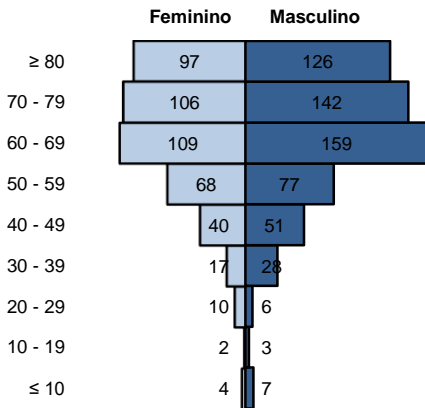
Gráfico 5 – Frequência de casos confirmados de SRAG por COVID-19, segundo raça/cor. Alagoas, 2020.



Fonte: CIEVS/AL dados em 30/06/2020.

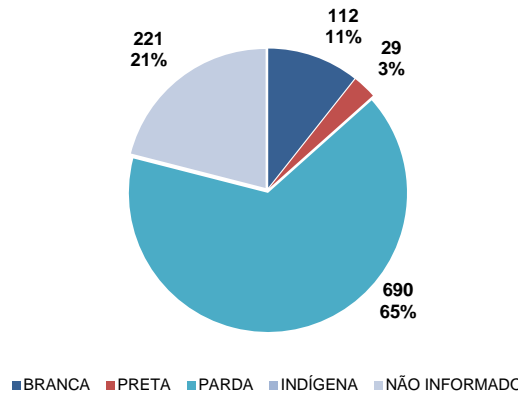
ÓBITOS CONFIRMADOS

Gráfico 6 – Pirâmide etária dos óbitos confirmados por COVID-19, segundo sexo. Alagoas, 2020.



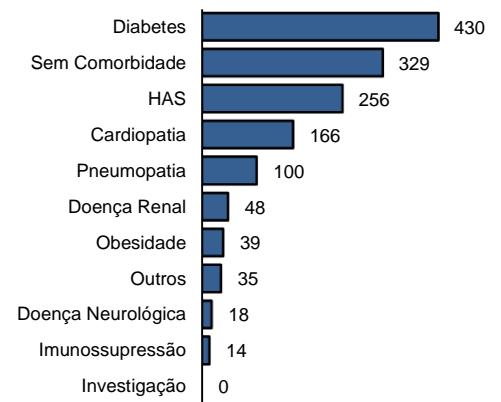
Fonte: CIEVS/AL dados em 30/06/2020.

Gráfico 7 – Frequência de óbitos confirmados por COVID-19, segundo raça/cor. Alagoas, 2020.



Fonte: CIEVS/AL dados em 30/06/2020.

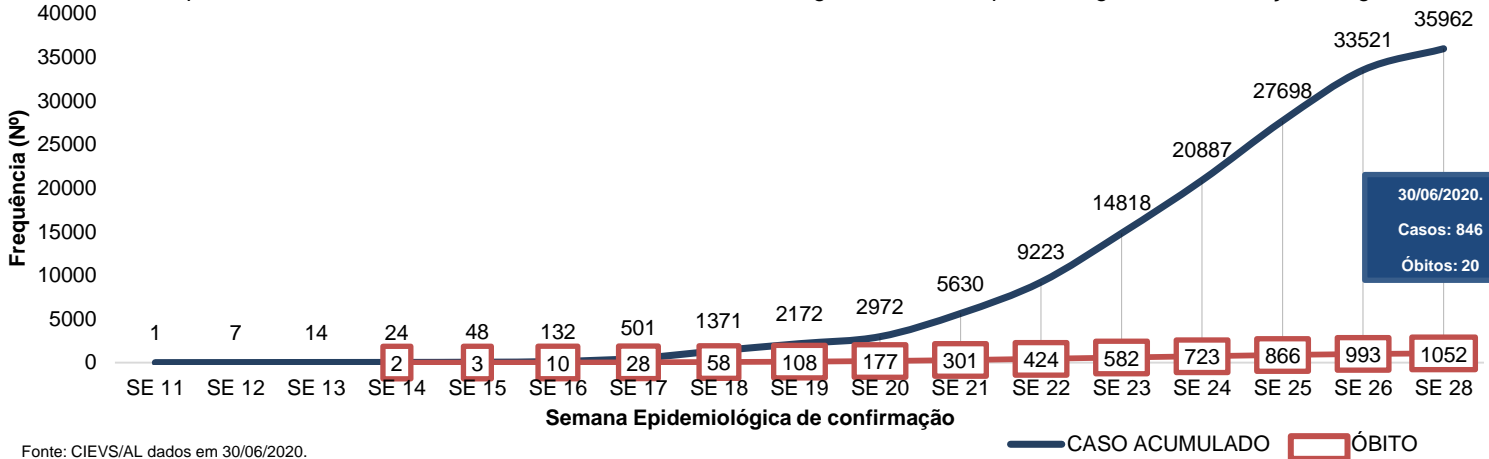
Gráfico 8 – Frequência dos óbitos confirmados por COVID-19, segundo comorbidade e fator de risco. Alagoas, 2020.



Fonte: CIEVS/AL dados em 30/06/2020.

EVOLUÇÃO DE CASOS E ÓBITOS

Gráfico 9 – Frequência de casos confirmados cumulativamente e óbitos segundo semana epidemiológica de confirmação. Alagoas, 2020.



Fonte: CIEVS/AL dados em 30/06/2020.

TESTES LABORATORIAIS

QUANTITATIVO GERAL DE TESTES REALIZADOS EM 29/06/2020	
Testes Rápidos (TR)	559
Positivos	254
Negativos	305
Testes RT-PCR	111
Positivos	41
Negativos	70
Inconclusivos	0
ESTOQUE DE TESTES DISPONÍVEIS PARA DIAGNÓSTICO	
Testes RT-PCR	18.995
Testes Rápidos (TR)	20.562

PROFISSIONAIS DA SAÚDE

Casos confirmados (geral)	35.962
Profissionais da Saúde Confirmados	4.069
Percentual de confirmados	11,3%

Fonte: e-SUS VE dados em 30/06/2020.

30 DE JUNHO DE 2020

Nº 116

DISTRIBUIÇÃO ESPACIAL

Tabela 1 – Frequência de casos e óbitos confirmados de COVID-19, segundo município de residência. Alagoas, 2020.

MUNICÍPIO DE RESIDÊNCIA	CASOS CONFIRMADOS	ÓBITOS CONFIRMADOS	MUNICÍPIO DE RESIDÊNCIA	CASOS CONFIRMADOS	ÓBITOS CONFIRMADOS
Água Branca	27	0	Mata Grande	7	0
Anadia	202	2	Matriz do Camaragibe	391	9
Arapiraca	3004	36	Messias	199	7
Atalaia	422	7	Minador do Negrão	6	0
Barra de Santo Antônio	93	6	Monteirópolis	28	0
Barra de São Miguel	87	3	Murici	256	9
Batalha	174	4	Novo Lino	84	2
Belém	23	1	Olho d'Água das Flores	218	4
Belo Monte	13	0	Olho d'Água do Casado	6	0
Boca da Mata	470	9	Olho d'Água Grande	21	3
Branquinha	70	1	Olivença	32	0
Cacimbinhas	38	2	Ouro Branco	57	2
Cajueiro	129	7	Palestina	58	1
Campestre*	39	4	Palmeira dos Índios	390	9
Campo Alegre	512	5	Pão de Açúcar	173	1
Campo Grande	71	1	Pariconha	10	0
Canapi	10	1	Paripueira	81	7
Capela	353	2	Passo de Camaragibe	180	4
Carneiros	24	0	Paulo Jacinto	112	4
Chã Preta	17	0	Penedo	159	4
Coité do Noia	56	0	Piaçabuçu	195	4
Colônia Leopoldina	167	4	Pilar	543	17
Coqueiro Seco	131	5	Pindoba	18	1
Coruripe	711	18	Piranhas	27	2
Craíbas	213	1	Poço das Trincheiras	17	3
Delmiro Gouveia	238	5	Porto Calvo	462	7
Dois Riachos	28	0	Porto de Pedras	64	1
Estrela de Alagoas	28	0	Porto Real do Colégio*	91	2
Feira Grande	75	1	Quebrangulo	93	1
Feliz Deserto	17	3	Rio Largo	717	41
Flexeiras	130	3	Roteiro	59	1
Girau do Ponciano	404	4	Santa Luzia do Norte	127	3
Ibateguara	84	6	Santana do Ipanema	259	7
Igaci	65	0	Santana do Mundaú	52	3
Igreja Nova	74	3	São Brás	40	0
Inhapi	4	0	São José da Laje	338	2
Jacaré dos Homens	8	0	São José da Tapera	96	2
Jacuípe	36	1	São Luís do Quitunde	379	11
Japaratinga	91	1	São Miguel dos Campos	825	16
Jaramataia	15	0	São Miguel dos Milagres	93	2
Jequiá da Praia	245	4	São Sebastião	409	3
Joaquim Gomes	123	7	Satuba	320	16
Jundiá	13	3	Senador Rui Palmeira	26	2
Junqueiro	320	6	Tanque d'Arca	53	1
Lagoa da Canoa	116	3	Taquarana	137	1
Limoeiro de Anadia	102	2	Teotônio Vilela	655	9
Maceió	15404	600	Traipu	76	0
Major Isidoro	163	2	União Dos Palmares	500	19
Mar Vermelho	14	0	Viçosa	143	2
Maragogi	292	8	Total	35.862**	1.048***
Maravilha	21	2			
Marechal Deodoro	1251	14			
Maribondo	163	6			

Fonte: CIEVS/AL dados em 30/06/2020.

* Três (3) Casos/Óbitos ocorridos em outros estados (PE e SE)

** Cento e três casos (103) são residentes em outros estados (DF, PB, PE, PA, RS, RN, RJ, SP, BA, SC, PR, MG, MA, TO e CE)

*** Sete(7) óbitos são residentes de outros estados: São Paulo, Pernambuco, Santa Catarina e Bahia

DISTRIBUIÇÃO ESPACIAL

Figura 3 – Taxa de incidência por 100.000 habitantes dos casos confirmados da COVID-19, segundo município de residência. Alagoas, 2020.

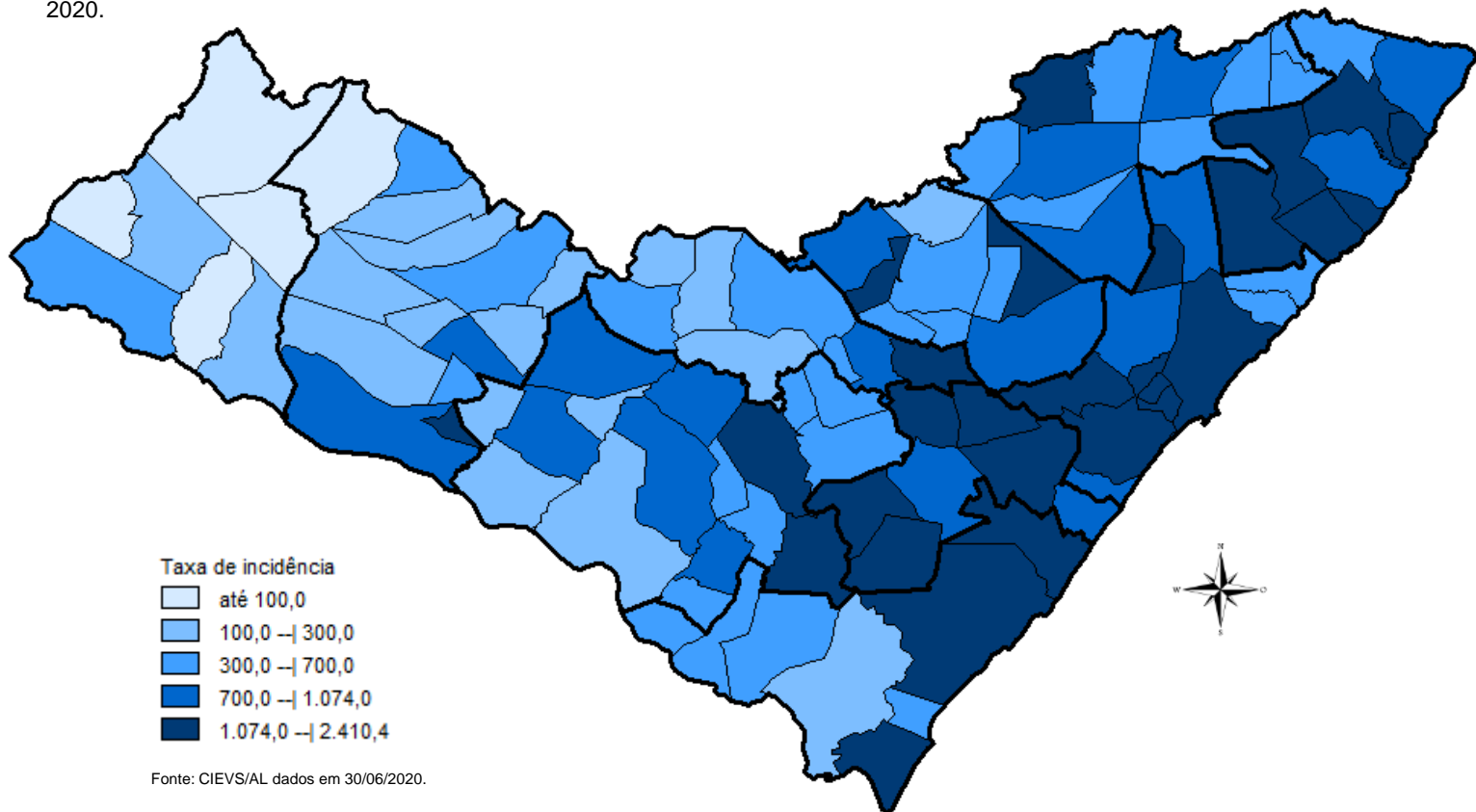
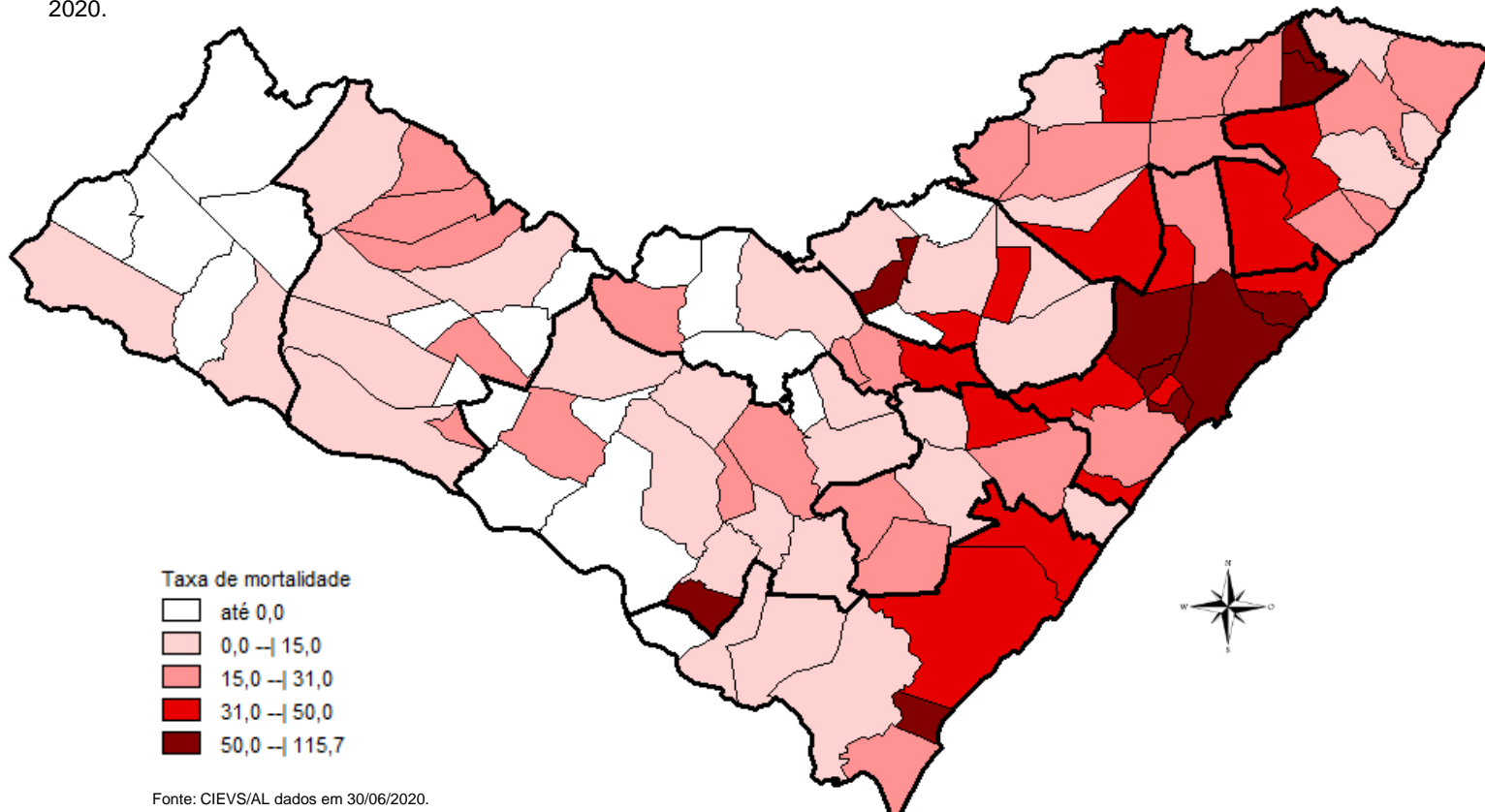
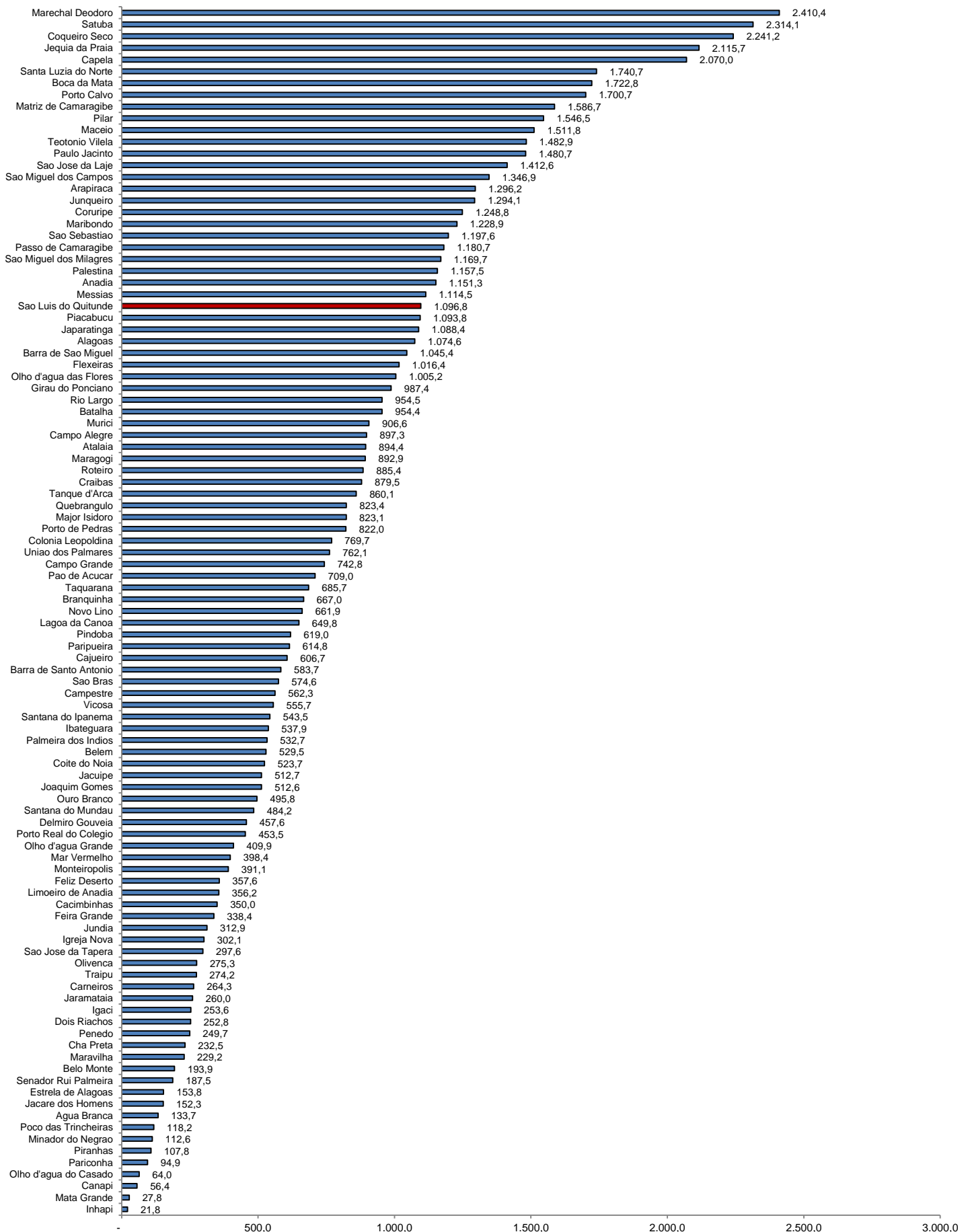


Figura 4 – Taxa de mortalidade por 100.000 habitantes dos casos confirmados da COVID-19, segundo município de residência. Alagoas, 2020.



TAXA DE INCIDÊNCIA

Gráfico 10 – Taxa de incidência (por 100.000 hab.) da COVID-19, segundo município de residência. Alagoas, 2020.



Fonte: CIEVS/AL dados em 30/06/2020. Estimativa TCU/IBGE 2019