

Informe Epidemiológico

2 DE JUNHO DE 2020

Nº 88

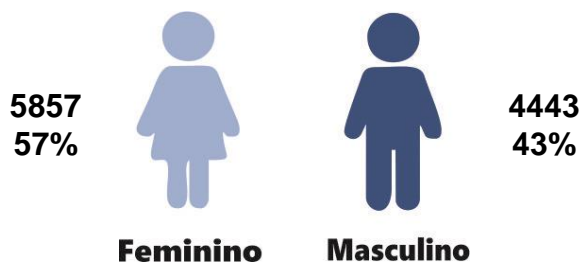
Tabela 1 – Frequência de casos segundo classificação operacional para COVID-19. Alagoas, 2020.

Casos Notificados	Em investigação		Casos Confirmados		Casos Descartados		Óbito/Letalidade	
	Casos	Porcentagem	Casos	Porcentagem	Casos	Porcentagem	Casos	Porcentagem
22.554	2.144	9,5%	11.559	51,3%	8.851	39,2%	482	4,2%

Fonte: CIEVS/AL dados em 2/6/2020.

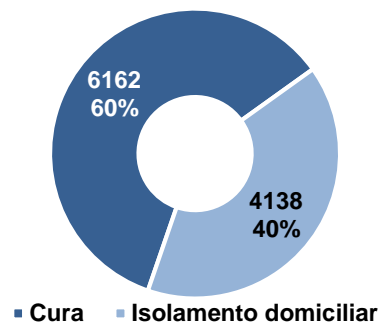
SÍNDROME GRIPAL (SG)

Figura 1 – Casos confirmados de SG com confirmação laboratorial para COVID-19, segundo sexo. Alagoas, 2020.



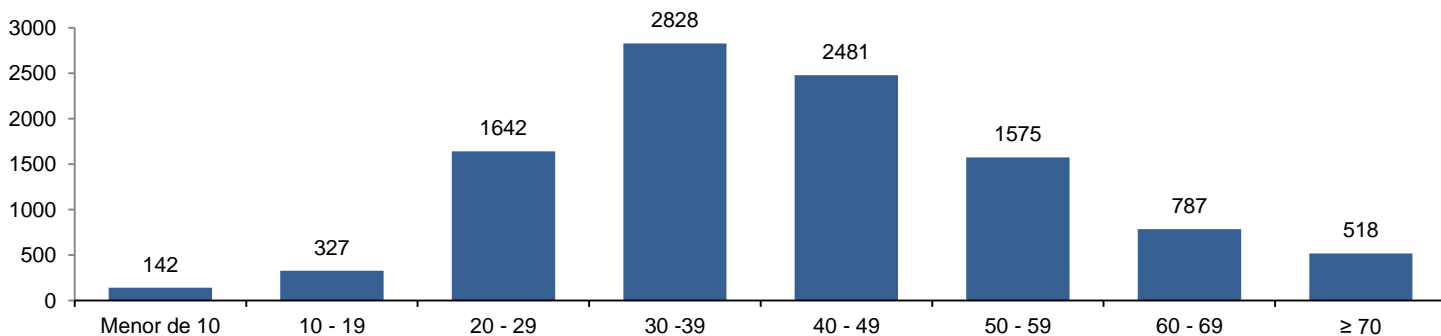
Fonte: CIEVS/AL dados em 2/6/2020.

Gráfico 1 – Frequência de casos confirmados de SG por COVID-19, segundo evolução. Alagoas, 2020.



Fonte: CIEVS/AL dados em 2/6/2020.

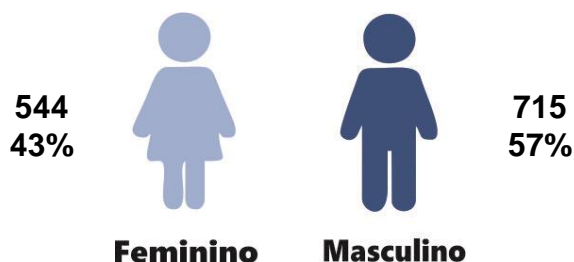
Gráfico 2 – Casos de SG com confirmação laboratorial para COVID-19, segundo faixa etária. Alagoas, 2020.



Fonte: CIEVS/AL dados em 2/6/2020.

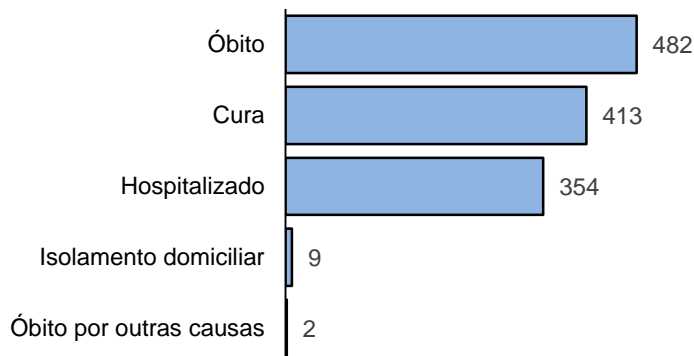
SÍNDROME RESPIRATÓRIA AGUDA GRAVE (SRAG)

Figura 2 – Casos confirmados de SRAG com confirmação laboratorial para COVID-19, segundo sexo. Alagoas, 2020.



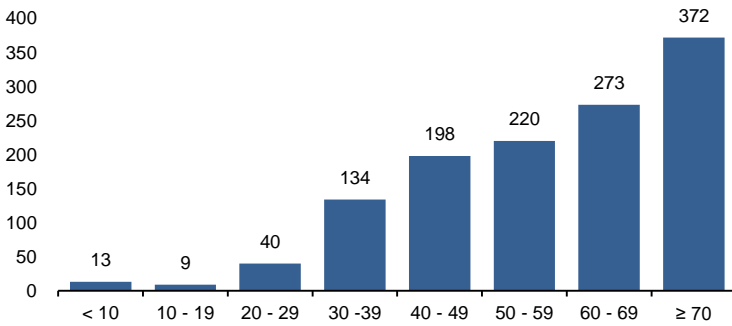
Fonte: CIEVS/AL dados em 2/6/2020.

Gráfico 3 – Frequência de casos confirmados de SRAG por COVID-19, segundo evolução. Alagoas, 2020.



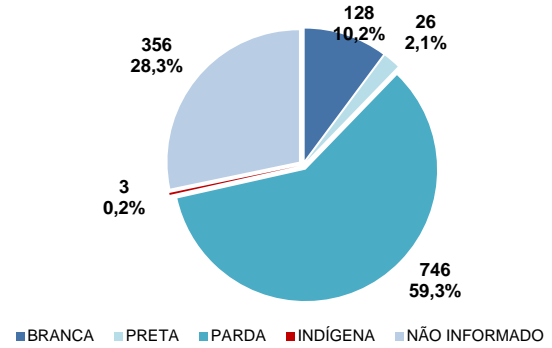
Fonte: CIEVS/AL dados em 2/6/2020.

Gráfico 4 – Frequência da faixa etária dos casos confirmados de SRAG por COVID-19. Alagoas, 2020.



Fonte: CIEVS/AL dados em 2/6/2020.

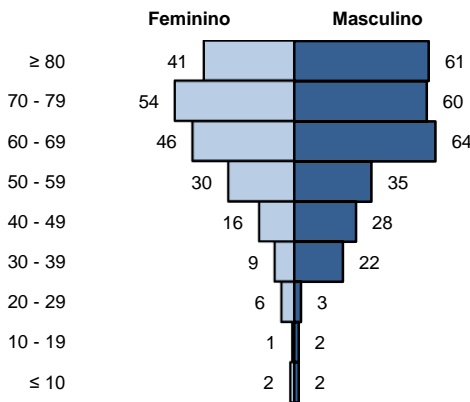
Gráfico 5 – Frequência de casos confirmados de SRAG por COVID-19, segundo raça/cor. Alagoas, 2020.



Fonte: CIEVS/AL dados em 2/6/2020.

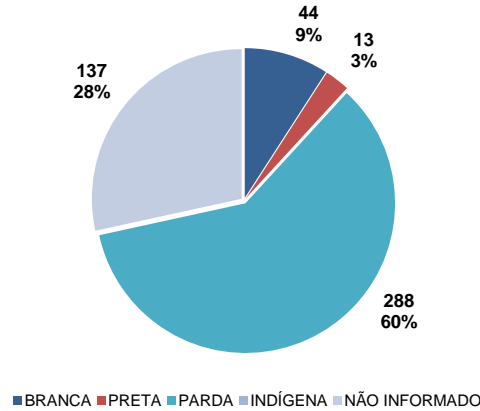
ÓBITOS CONFIRMADOS

Gráfico 6 – Pirâmide etária dos óbitos confirmados por COVID-19, segundo sexo. Alagoas, 2020.



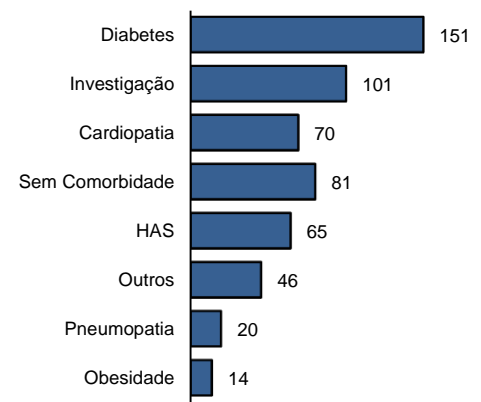
Fonte: CIEVS/AL dados em 2/6/2020.

Gráfico 7 – Frequência de óbitos confirmados por COVID-19, segundo raça/cor. Alagoas, 2020.



Fonte: CIEVS/AL dados em 2/6/2020.

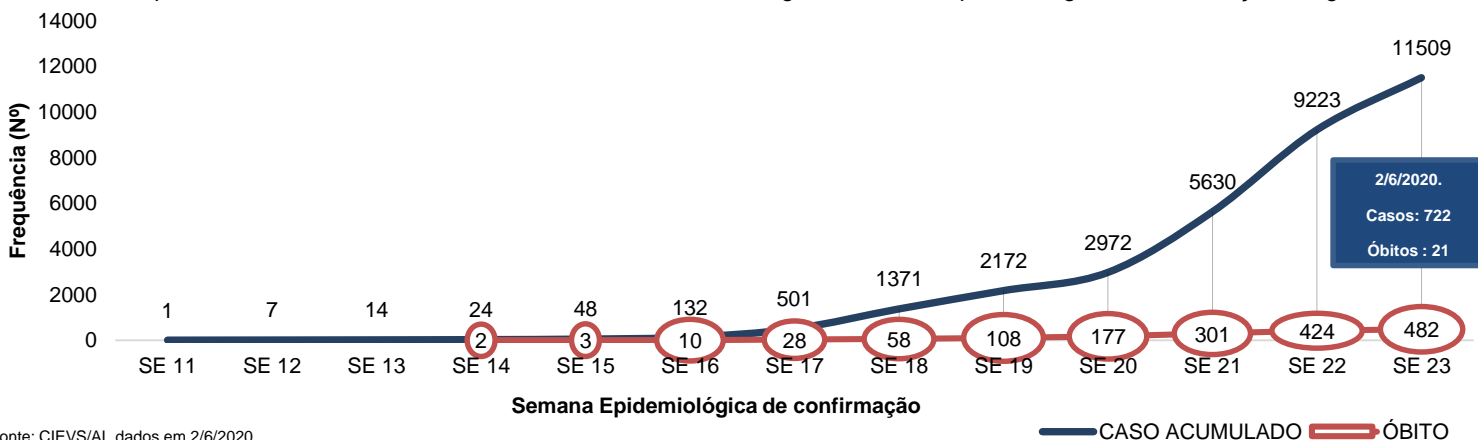
Gráfico 8 – Frequência dos óbitos confirmados por COVID-19, segundo comorbidade. Alagoas, 2020.



Fonte: CIEVS/AL dados em 2/6/2020.

EVOLUÇÃO DE CASOS E ÓBITOS

Gráfico 9 – Frequência de casos confirmados cumulativamente e óbitos segundo semana epidemiológica de confirmação. Alagoas, 2020.



Fonte: CIEVS/AL dados em 2/6/2020.

TESTES LABORATORIAIS

ESTOQUE DE TESTES LABORATORIAIS DA COVID-19 PARA DIAGNÓSTICO NA POPULAÇÃO:

- ▶ (RT-PCR): 29.637 reações;
- ▶ Teste Rápido (TR) Ministério da Saúde: 15.302 testes;
- ▶ Teste Rápido (TR) adquiridos pelo Governo de Alagoas: 20.000.

PROFISSIONAIS DA SAÚDE

Casos confirmados (geral)	11.559
Profissionais da Saúde Confirmados	1.990
Percentual de confirmados	17,2%

Fonte: e-SUS VE dados em 2/6/2020.

2 DE JUNHO DE 2020

Nº 88

DISTRIBUIÇÃO ESPACIAL

Tabela 1 – Frequência de casos e óbitos confirmados de COVID-19, segundo município de residência. Alagoas, 2020.

MUNICÍPIO DE RESIDÊNCIA	CASOS CONFIRMADOS	ÓBITOS CONFIRMADOS	MUNICÍPIO DE RESIDÊNCIA	CASOS CONFIRMADOS	ÓBITOS CONFIRMADOS
Água Branca	0	-	Mata Grande	0	-
Anadia	39	1	Matriz do Camaragibe	57	2
Arapiraca	491	16	Messias	33	3
Atalaia	175	4	Minador do Negrão	3	-
Barra de Santo Antônio	22	2	Monteirópolis	12	-
Barra de São Miguel	22	1	Murici	96	4
Batalha	27	1	Novo Lino	4	1
Belém	2	1	Olho d'Água das Flores	40	1
Belo Monte	2	-	Olho d'Água do Casado	5	-
Boca da Mata	47	2	Olho d'Água Grande	8	-
Branquinha	10	-	Oliveira	8	-
Cacimbinhas	15	1	Ouro Branco	14	-
Cajueiro	33	1	Palestina	2	-
Campestre	20*	3*	Palmeira dos Índios	167	3
Campo Alegre	29	1	Pão de Açúcar	24	1
Campo Grande	10	1	Pariconha	3	-
Canapi	3	1	Paripueira	28	4
Capela	98	1	Passo de Camaragibe	52	2
Carneiros	13	-	Paulo Jacinto	38	2
Chã Preta	5	-	Penedo	44	2
Coité do Noia	8	-	Piaçabuçu	30	4
Colônia Leopoldina	37	-	Pilar	135	4
Coqueiro Seco	46	-	Pindoba	8	-
Coruripe	213	8	Piranhas	9	1
Craíbas	80	-	Poço das Trincheiras	4	1
Delmiro Gouveia	25	2	Porto Calvo	158	2
Dois Riachos	13	-	Porto de Pedras	26	-
Estrela de Alagoas	7	-	Porto Real do Colégio	11*	1*
Feira Grande	19	-	Quebrangulo	32	-
Feliz Deserto	5	1	Rio Largo	189	19
Flexeiras	20	1	Roteiro	9	-
Girau do Ponciano	55	-	Santa Luzia do Norte	67	2
Ibateguara	7	3	Santana do Ipanema	87	3
Igaci	8	-	Santana do Mundaú	11	1
Igreja Nova	3	-	São Brás	19	-
Inhapi	3	-	São José da Laje	70	1
Jacaré dos Homens	2	-	São José da Tapera	37	1
Jacuípe	13	-	São Luís do Quitunde	57	1
Japaratinga	32	1	São Miguel dos Campos	274	4
Jaramataia	1	-	São Miguel dos Milagres	24	1
Jequiá da Praia	110	3	São Sebastião	194	1
Joaquim Gomes	32	5	Satuba	139	6
Jundiá	2	1	Senador Rui Palmeira	9	-
Junqueiro	126	1	Tanque d'Arca	10	1
Lagoa da Canoa	11	2	Taquarana	13	-
Limoeiro de Anadia	11	1	Teotônio Vilela	247	2
Maceió	6.325	301	Traipu	9	-
Major Isidoro	23	1	União Dos Palmares	178	13
Mar Vermelho	4	-	Viçosa	29	1
Maragogi	107	5	Total	11.509**	480***
Maravilha	8	-			
Marechal Deodoro	335	11			
Maribondo	31	1			

Fonte: CIEVS/AL dados em 2/6/2020.

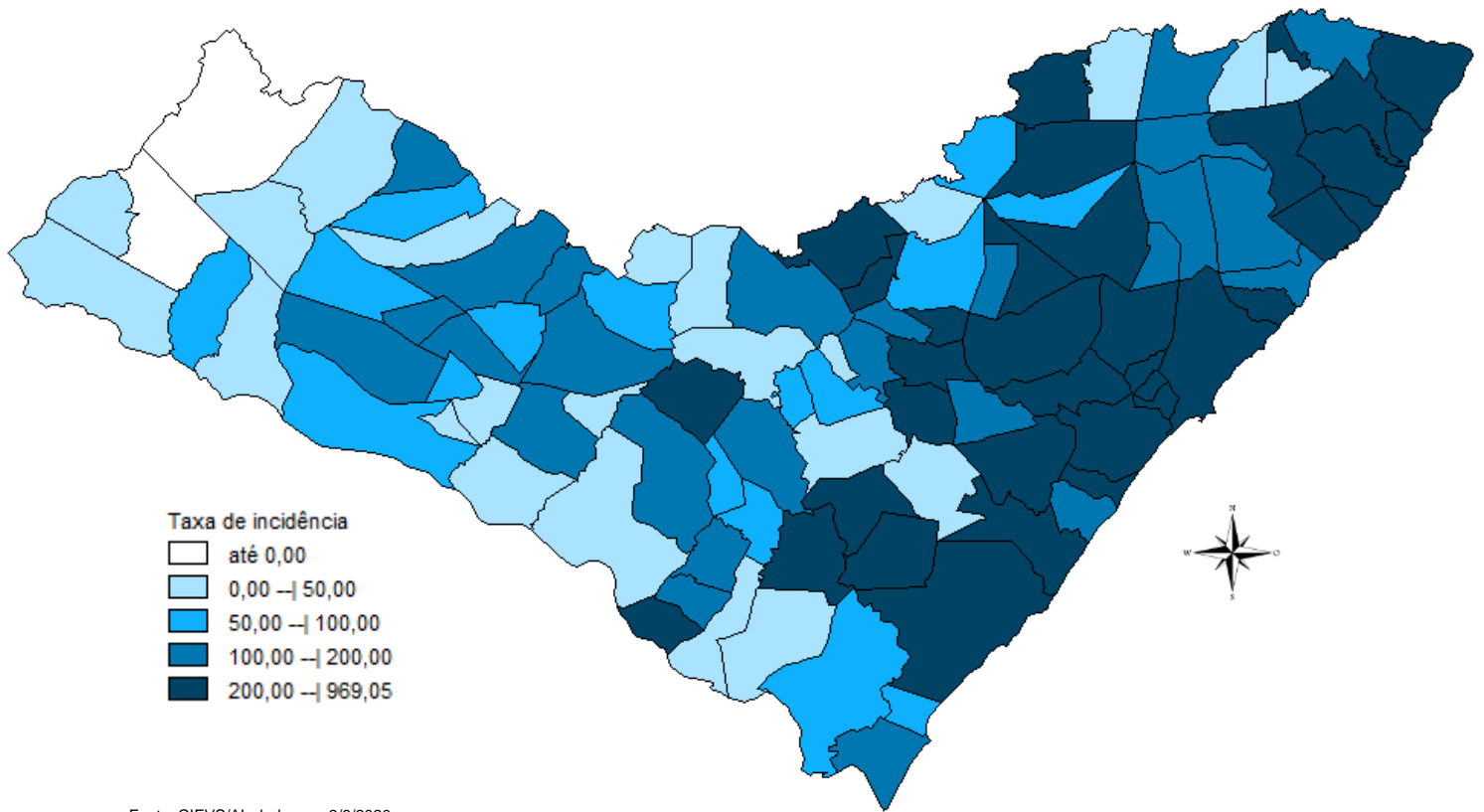
* Dois (2) Casos/Óbitos ocorridos em outros estados (PE e SE)

** Cinquenta e dois (52) são residentes em outros estados (DF, PE, RJ, SP, BA, SC, PR, MG e MA)

*** Quatro (4) óbitos são residentes de outros estados: São Paulo, Pernambuco, Santa Catarina e Bahia

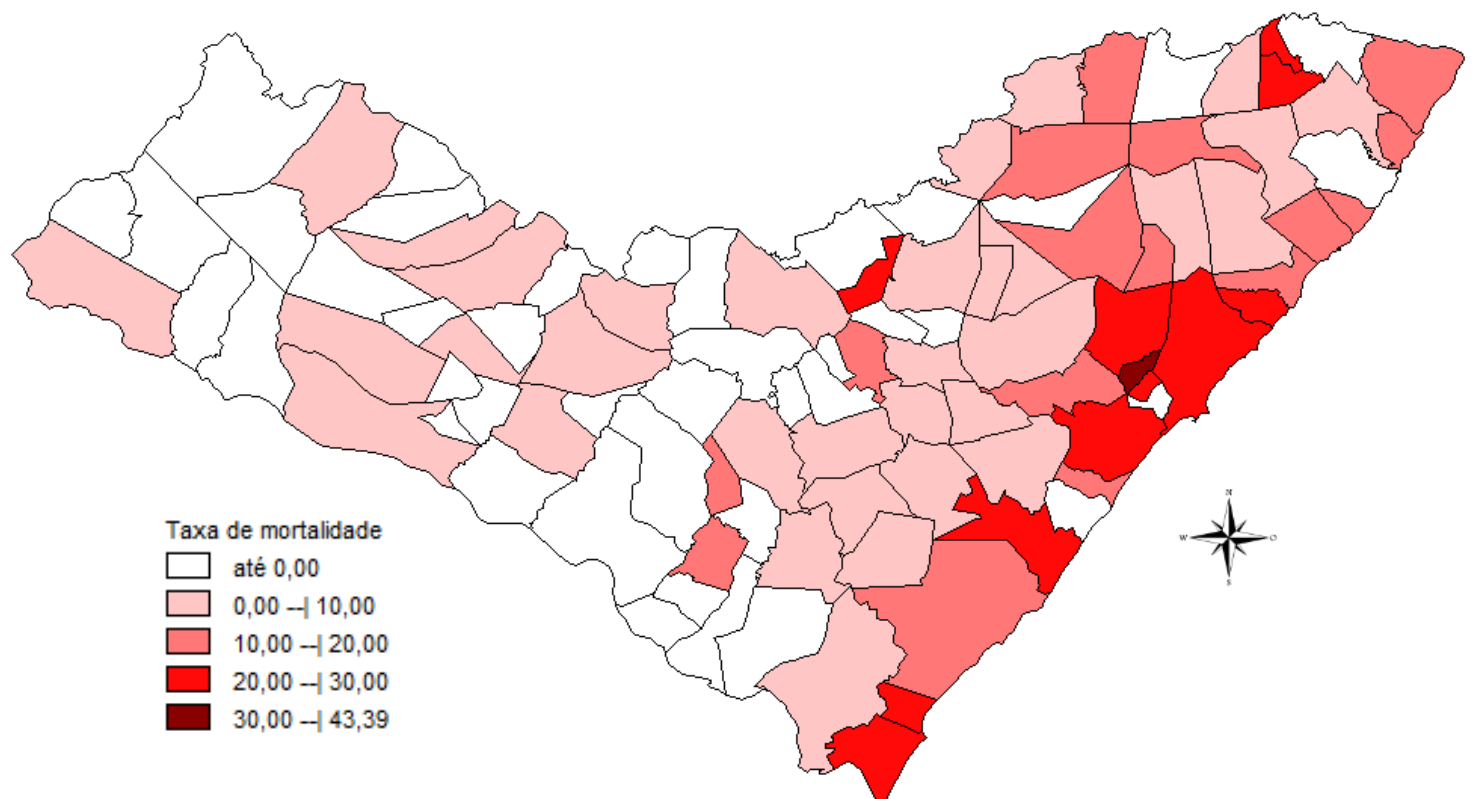
DISTRIBUIÇÃO ESPACIAL

Figura 3 – Taxa de incidência por 100.000 habitantes dos casos confirmados da COVID-19, segundo município de residência. Alagoas, 2020.



Fonte: CIEVS/AL dados em 2/6/2020.

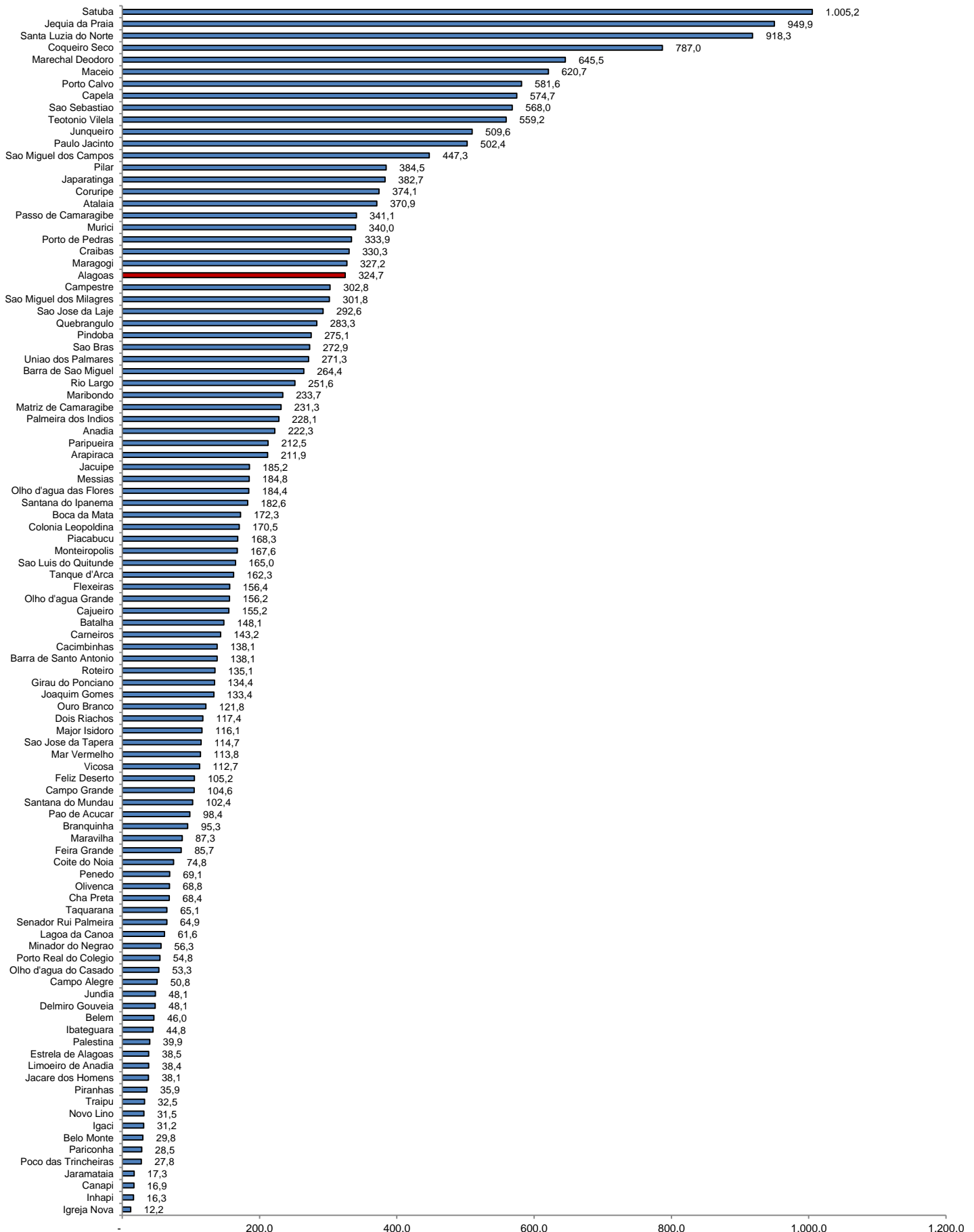
Figura 4 – Taxa de mortalidade por 100.000 habitantes dos casos confirmados da COVID-19, segundo município de residência. Alagoas, 2020.



Fonte: CIEVS/AL dados em 2/6/2020.

TAXA DE INCIDÊNCIA

Gráfico 10 – Taxa de incidência (por 100.000 hab.) da COVID-19, segundo município de residência. Alagoas, 2020.



Fonte: CIEVS/AL dados em 2/6/2020. Estimativa TCU/IBGE 2019