

Informe Epidemiológico

4 DE JUNHO DE 2020

Nº 90

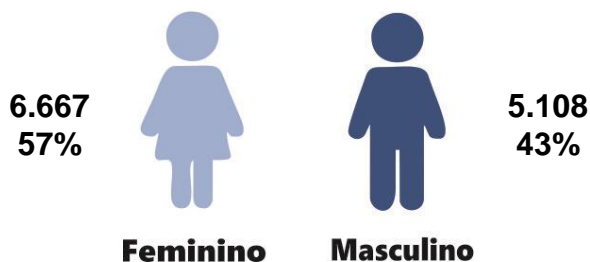
Tabela 1 – Frequência de casos segundo classificação operacional para COVID-19. Alagoas, 2020.

Casos Notificados	Em investigação		Casos Confirmados		Casos Descartados		Óbito/Letalidade	
	Casos	Porcentagem	Casos	Porcentagem	Casos	Porcentagem	Casos	Porcentagem
26.689	1.605	6,0%	13.096	49,1%	11.988	44,9%	531	4,1%

Fonte: CIEVS/AL dados em 4/06/2020.

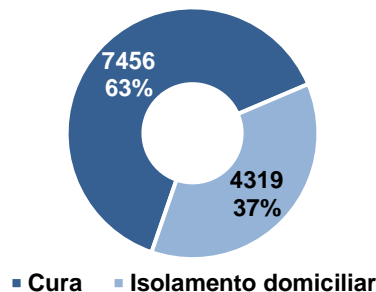
SÍNDROME GRIPAL (SG)

Figura 1 – Casos confirmados de SG com confirmação laboratorial para COVID-19, segundo sexo. Alagoas, 2020.



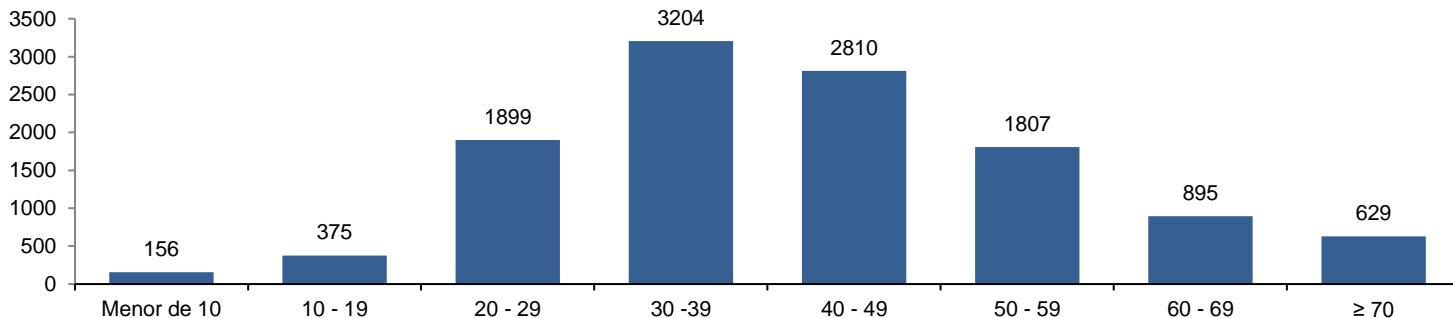
Fonte: CIEVS/AL dados em 4/06/2020.

Gráfico 1 – Frequência de casos confirmados de SG por COVID-19, segundo evolução. Alagoas, 2020.



Fonte: CIEVS/AL dados em 4/06/2020.

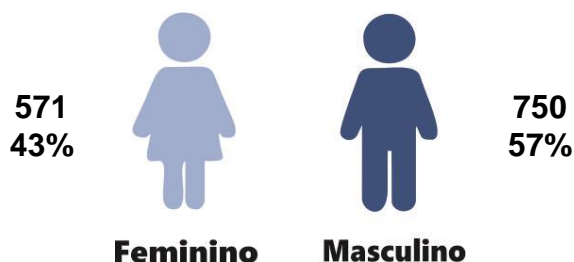
Gráfico 2 – Casos de SG com confirmação laboratorial para COVID-19, segundo faixa etária. Alagoas, 2020.



Fonte: CIEVS/AL dados em 4/06/2020.

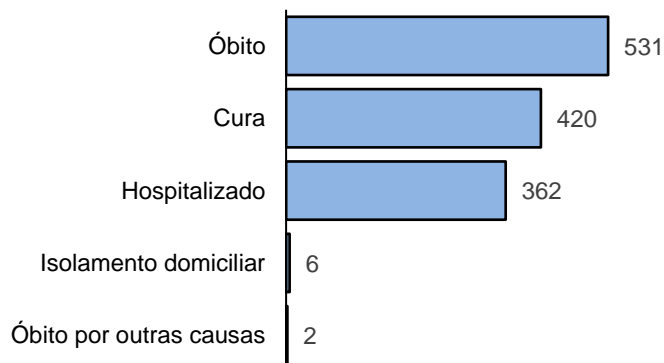
SÍNDROME RESPIRATÓRIA AGUDA GRAVE (SRAG)

Figura 2 – Casos confirmados de SRAG com confirmação laboratorial para COVID-19, segundo sexo. Alagoas, 2020.



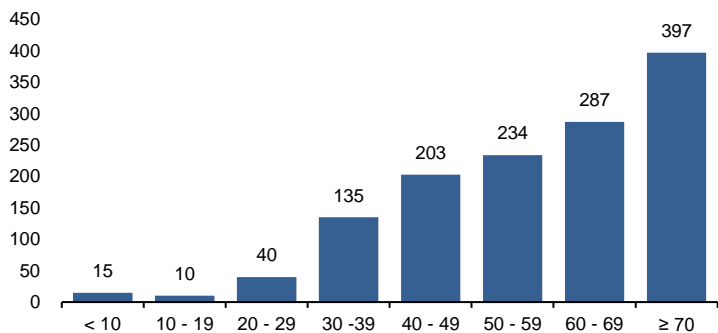
Fonte: CIEVS/AL dados em 4/06/2020.

Gráfico 3 – Frequência de casos confirmados de SRAG por COVID-19, segundo evolução. Alagoas, 2020.



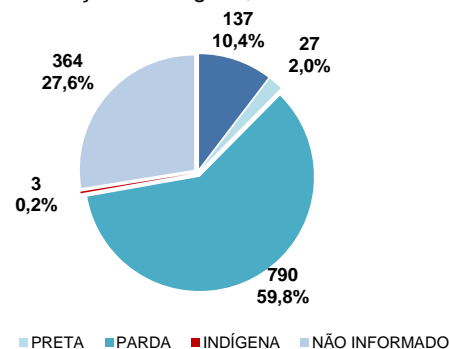
Fonte: CIEVS/AL dados em 4/06/2020.

Gráfico 4 – Frequência da faixa etária dos casos confirmados de SRAG por COVID-19. Alagoas, 2020.



Fonte: CIEVS/AL dados em 4/06/2020.

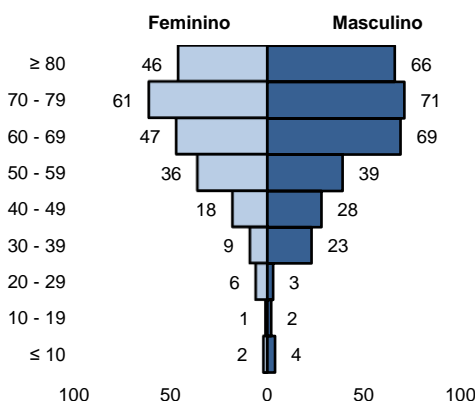
Gráfico 5 – Frequência de casos confirmados de SRAG por COVID-19, segundo raça/cor. Alagoas, 2020.



Fonte: CIEVS/AL dados em 4/06/2020.

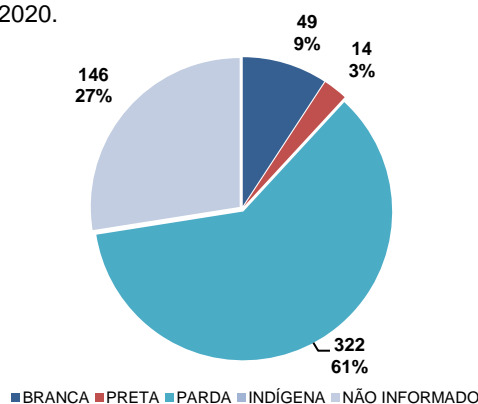
ÓBITOS CONFIRMADOS

Gráfico 6 – Pirâmide etária dos óbitos confirmados por COVID-19, segundo sexo. Alagoas, 2020.



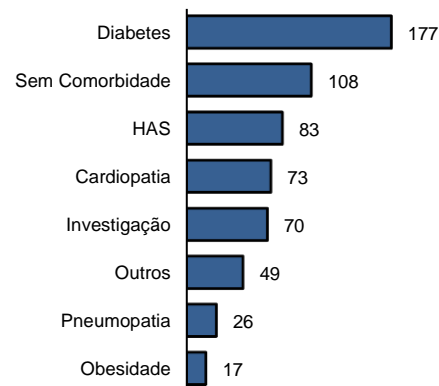
Fonte: CIEVS/AL dados em 4/06/2020.

Gráfico 7 – Frequência de óbitos confirmados por COVID-19, segundo raça/cor. Alagoas, 2020.



Fonte: CIEVS/AL dados em 4/06/2020.

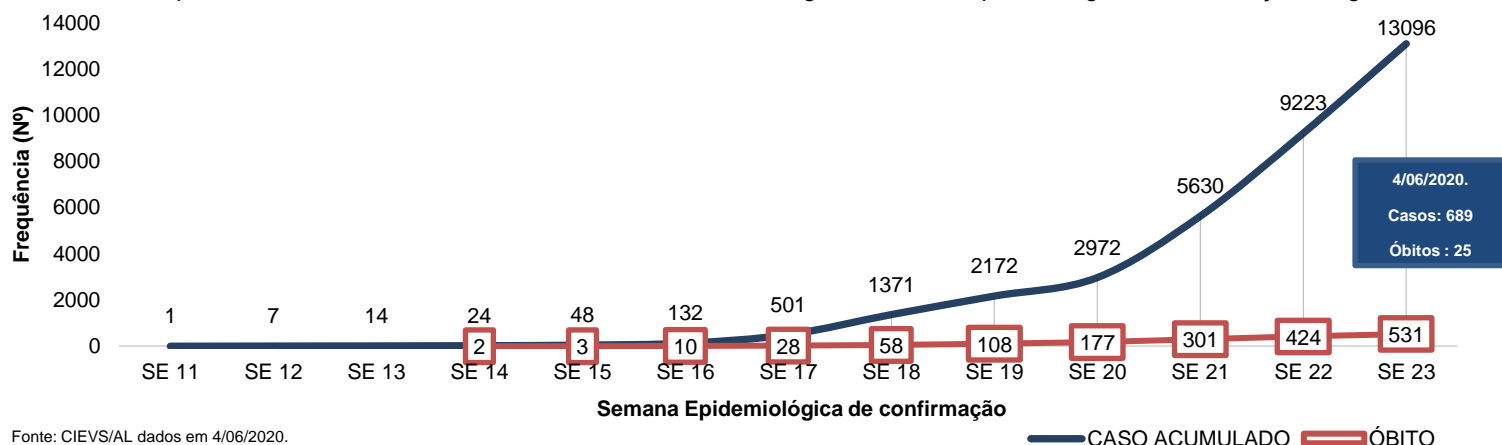
Gráfico 8 – Frequência dos óbitos confirmados por COVID-19, segundo comorbidade. Alagoas, 2020.



Fonte: CIEVS/AL dados em 4/06/2020.

EVOLUÇÃO DE CASOS E ÓBITOS

Gráfico 9 – Frequência de casos confirmados cumulativamente e óbitos segundo semana epidemiológica de confirmação. Alagoas, 2020.



Fonte: CIEVS/AL dados em 4/06/2020.

TESTES LABORATORIAIS

ESTOQUE DE TESTES LABORATORIAIS DA COVID-19 PARA DIAGNÓSTICO NA POPULAÇÃO:

- ▶ (RT-PCR): 29.071 reações;
- ▶ Teste Rápido (TR) Ministério da Saúde: 14.409 testes;
- ▶ Teste Rápido (TR) adquiridos pelo Governo de Alagoas: 20.000.

PROFISSIONAIS DA SAÚDE

Casos confirmados (geral) 13.096

Profissionais da Saúde Confirmados 2.077

Percentual de confirmados 15,9%

Fonte: e-SUS VE dados em 4/06/2020.

4 DE JUNHO DE 2020

Nº 90

DISTRIBUIÇÃO ESPACIAL

Tabela 1 – Frequência de casos e óbitos confirmados de COVID-19, segundo município de residência. Alagoas, 2020.

MUNICÍPIO DE RESIDÊNCIA	CASOS CONFIRMADOS	ÓBITOS CONFIRMADOS	MUNICÍPIO DE RESIDÊNCIA	CASOS CONFIRMADOS	ÓBITOS CONFIRMADOS
Água Branca	1	0	Mata Grande	0	0
Anadia	49	1	Matriz do Camaragibe	80	2
Arapiraca	500	18	Messias	43	3
Atalaia	209	5	Minador do Negrão	3	0
Barra de Santo Antônio	24	2	Monteirópolis	12	0
Barra de São Miguel	40	1	Murici	105	4
Batalha	38	1	Novo Lino	5	1
Belém	2	1	Olho d'Água das Flores	55	1
Belo Monte	2	0	Olho d'Água do Casado	5	0
Boca da Mata	82	2	Olho d'Água Grande	8	0
Branquinha	11	0	Oliveira	9	0
Cacimbinhas	18	1	Ouro Branco	19	0
Cajueiro	34	1	Palestina	3	0
Campestre	22	3*	Palmeira dos Índios	176	3
Campo Alegre	29	1	Pão de Açúcar	42	1
Campo Grande	14	1	Pariconha	3	0
Canapi	3	1	Paripueira	34	4
Capela	117	1	Passo de Camaragibe	51	2
Carneiros	14	0	Paulo Jacinto	48	2
Chã Preta	7	0	Penedo	47	2
Coité do Noia	8	0	Piaçabuçu	33	4
Colônia Leopoldina	38	2	Pilar	170	5
Coqueiro Seco	49	1	Pindoba	10	0
Coruripe	220	8	Piranhas	9	1
Craíbas	88	1	Poço das Trincheiras	4	1
Delmiro Gouveia	32	2	Porto Calvo	185	2
Dois Riachos	13	0	Porto de Pedras	26	0
Estrela de Alagoas	8	0	Porto Real do Colégio	12	1
Feira Grande	26	0	Quebrangulo	34	0
Feliz Deserto	7	1	Rio Largo	227	19
Flexeiras	36	1	Roteiro	14	0
Girau do Ponciano	55	0	Santa Luzia do Norte	67	2
Ibateguara	7	3	Santana do Ipanema	87	3
Igaci	17	0	Santana do Mundaú	12	1
Igreja Nova	4	1	São Brás	19	0
Inhapi	3	0	São José da Laje	162	1
Jacaré dos Homens	2	0	São José da Tapera	36	1
Jacuípe	17	0	São Luís do Quitunde	58	2
Japaratinga	33	1	São Miguel dos Campos	278	5
Jaramataia	1	0	São Miguel dos Milagres	25	1
Jequiá da Praia	120	3	São Sebastião	205	1
Joaquim Gomes	33	5	Satuba	157	6
Jundiá	2	1	Senador Rui Palmeira	11	0
Junqueiro	140	1	Tanque d'Arca	15	1
Lagoa da Canoa	11	2	Taquarana	13	0
Limoeiro de Anadia	11	1	Teotônio Vilela	275	2
Maceió	7112	335	Traipu	9	0
Major Isidoro	26	1	União Dos Palmares	181	14
Mar Vermelho	4	0	Viçosa	30	1
Maragogi	149	6	Total	13.044**	529***
Maravilha	9	0			
Marechal Deodoro	399	13			
Maribondo	36	1			

Fonte: CIEVS/AL dados em 4/06/2020.

* Dois (2) Casos/Óbitos ocorridos em outros estados (PE e SE)

** Cinquenta e quatro (54) são residentes em outros estados (DF, PE, RJ, SP, BA, SC, PR, MG e MA)

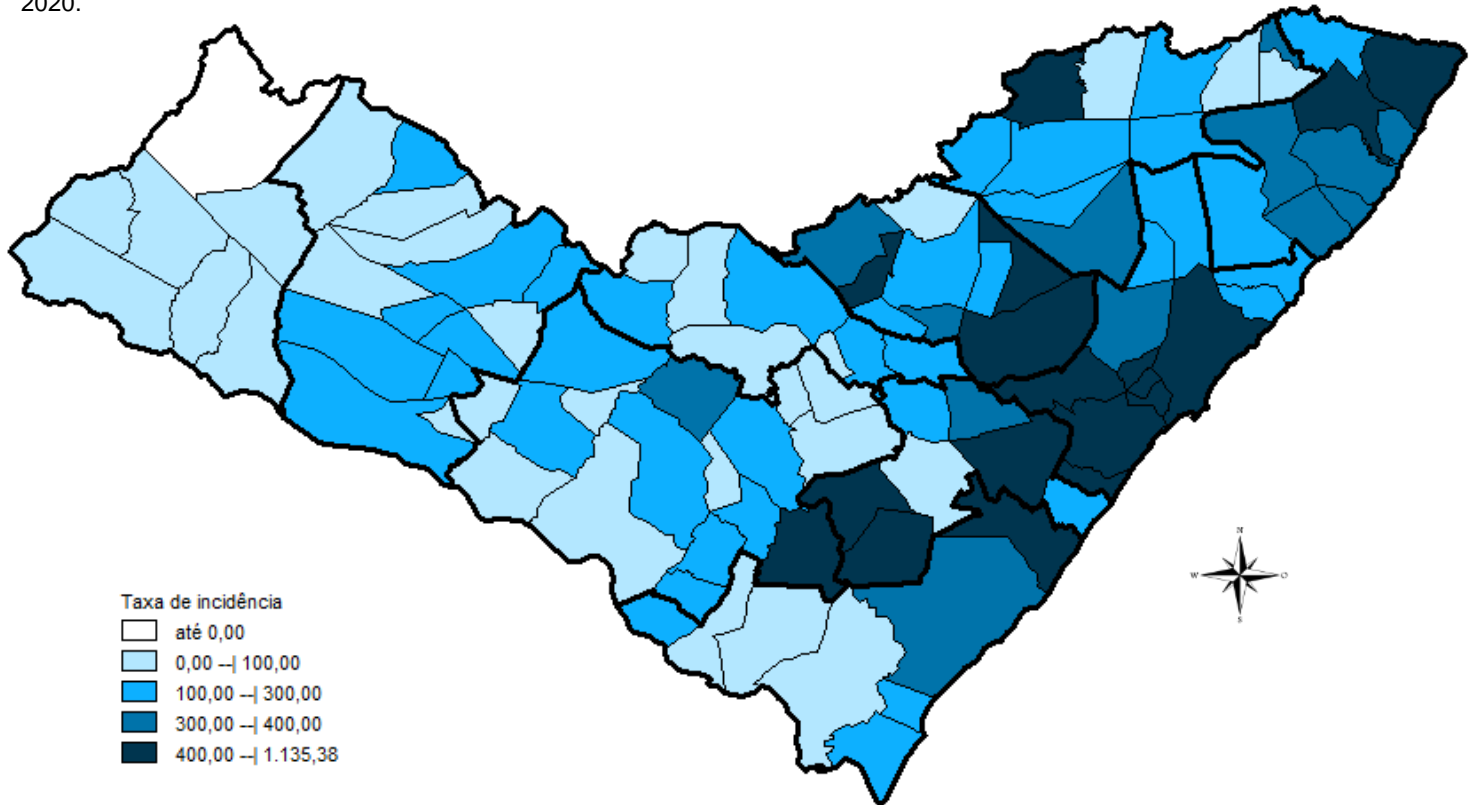
*** Quatro (4) óbitos são residentes de outros estados: São Paulo, Pernambuco, Santa Catarina e Bahia

4 DE JUNHO DE 2020

Nº 90

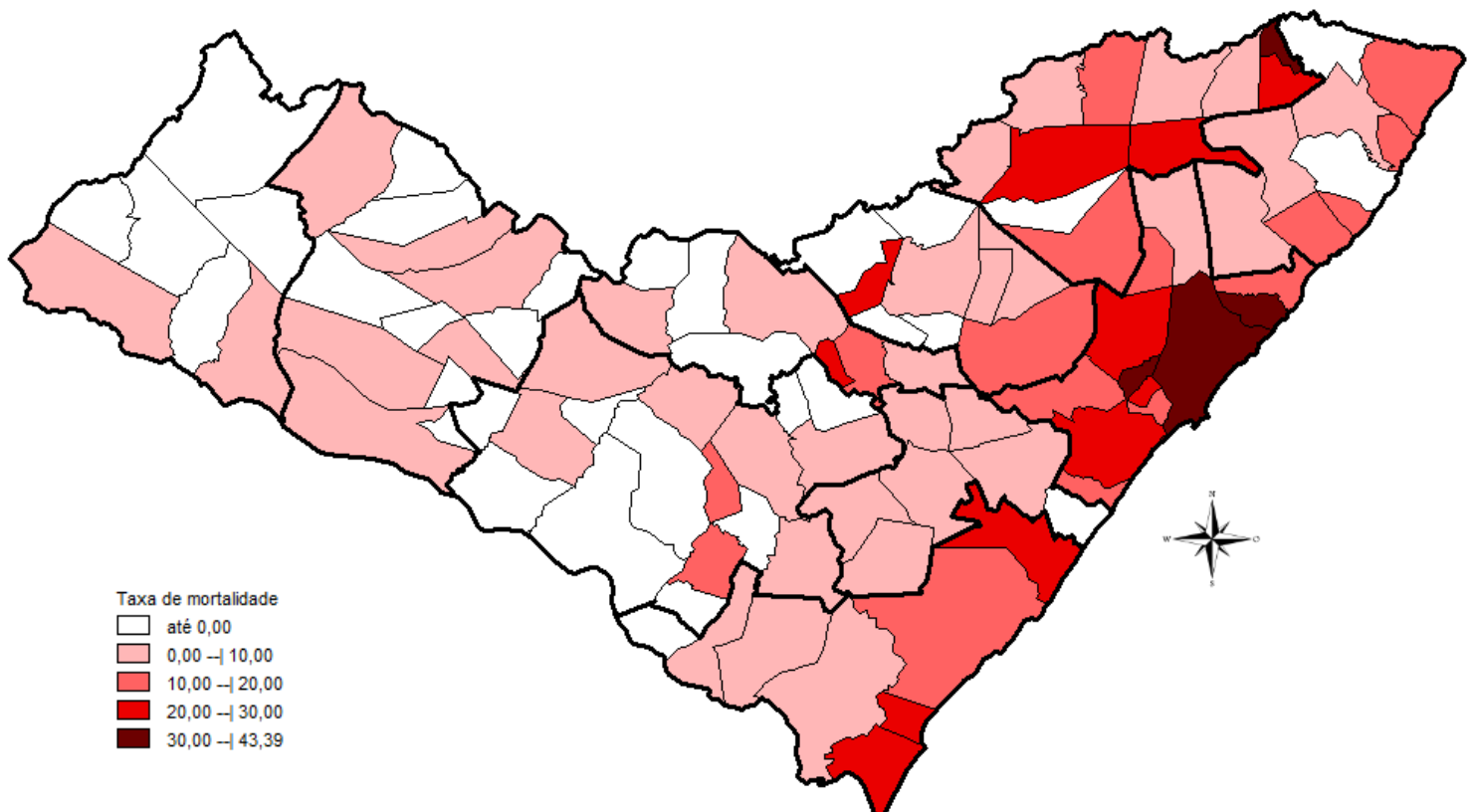
DISTRIBUIÇÃO ESPACIAL

Figura 3 – Taxa de incidência por 100.000 habitantes dos casos confirmados da COVID-19, segundo município de residência. Alagoas, 2020.



Fonte: CIEVS/AL dados em 4/06/2020.

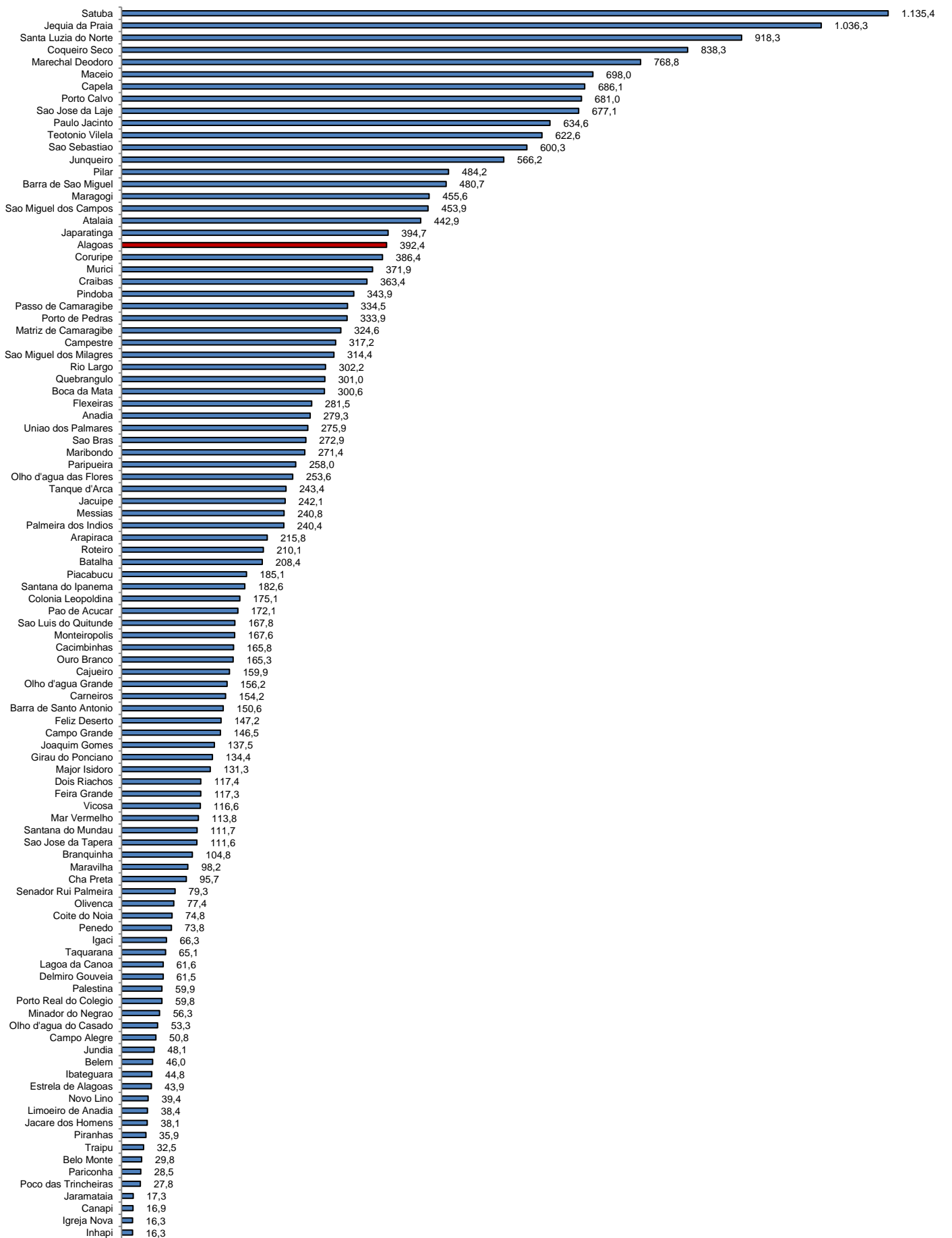
Figura 4 – Taxa de mortalidade por 100.000 habitantes dos casos confirmados da COVID-19, segundo município de residência. Alagoas, 2020.



Fonte: CIEVS/AL dados em 4/06/2020.

TAXA DE INCIDÊNCIA

Gráfico 10 – Taxa de incidência (por 100.000 hab.) da COVID-19, segundo município de residência. Alagoas, 2020.



Fonte: CIEVS/AL dados em 4/06/2020. Estimativa TCU/IBGE 2019