

**Informe Epidemiológico**

**5 DE JUNHO DE 2020**

**Nº 91**

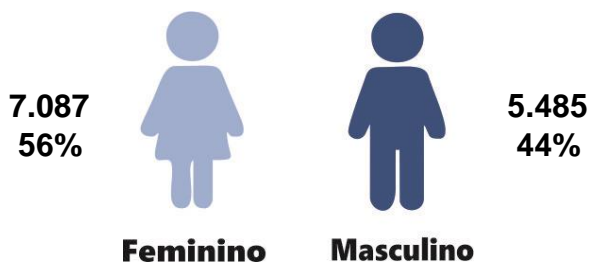
**Tabela 1** – Frequência de casos segundo classificação operacional para COVID-19. Alagoas, 2020.

Casos Notificados	Em investigação		Casos Confirmados		Casos Descartados		Óbito/Letalidade	
	Quantidade	Porcentagem	Quantidade	Porcentagem	Quantidade	Porcentagem	Quantidade	Porcentagem
28.626	1.412	4,9%	13.939	48,7%	13.275	46,4%	557	4,0%

Fonte: CIEVS/AL dados em 5/06/2020.

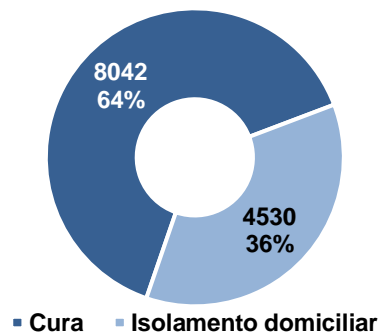
**SÍNDROME GRIPAL (SG)**

**Figura 1** – Casos confirmados de SG com confirmação laboratorial para COVID-19, segundo sexo. Alagoas, 2020.



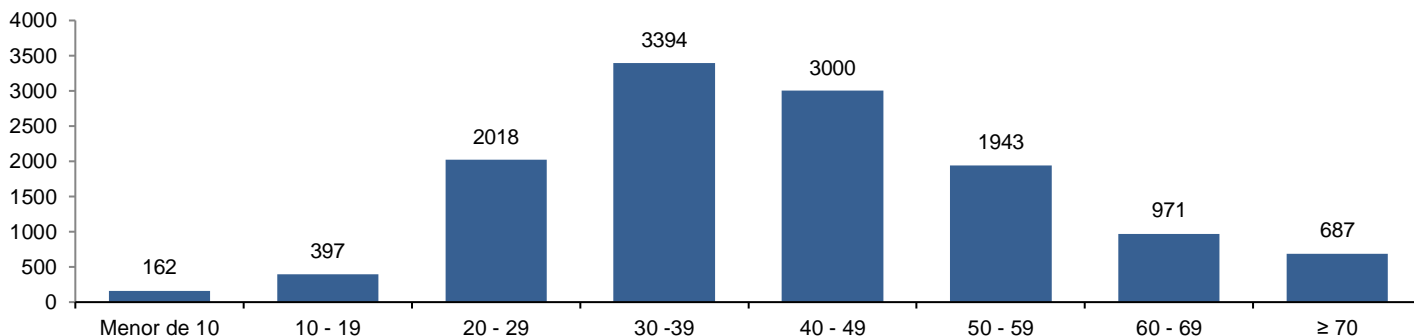
Fonte: CIEVS/AL dados em 5/06/2020.

**Gráfico 1** – Frequência de casos confirmados de SG por COVID-19, segundo evolução. Alagoas, 2020.



Fonte: CIEVS/AL dados em 5/06/2020.

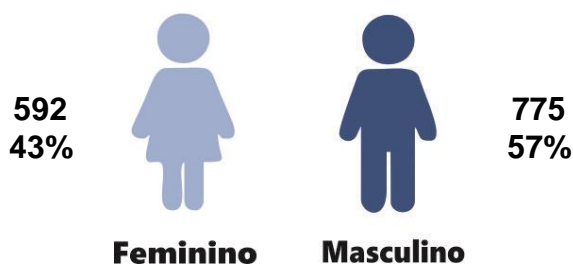
**Gráfico 2** – Casos de SG com confirmação laboratorial para COVID-19, segundo faixa etária. Alagoas, 2020.



Fonte: CIEVS/AL dados em 5/06/2020.

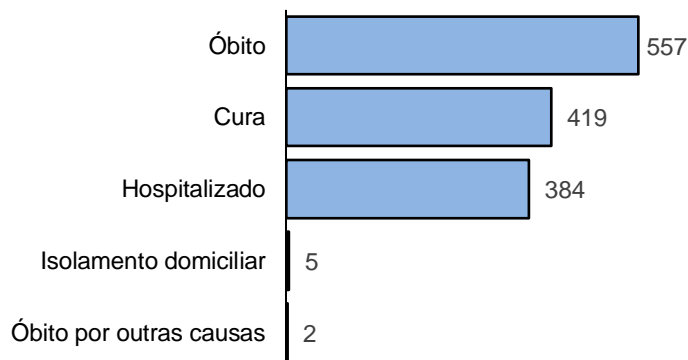
**SÍNDROME RESPIRATÓRIA AGUDA GRAVE (SRAG)**

**Figura 2** – Casos confirmados de SRAG com confirmação laboratorial para COVID-19, segundo sexo. Alagoas, 2020.



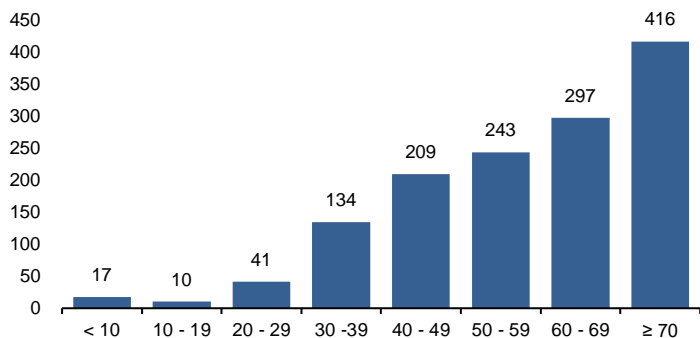
Fonte: CIEVS/AL dados em 5/06/2020.

**Gráfico 3** – Frequência de casos confirmados de SRAG por COVID-19, segundo evolução. Alagoas, 2020.



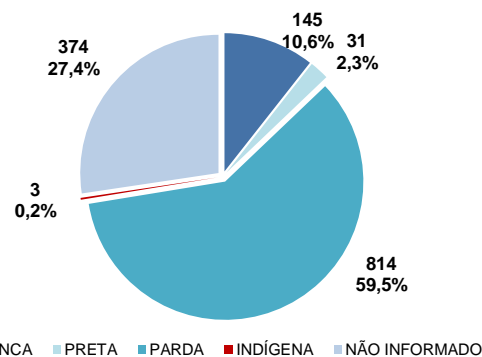
Fonte: CIEVS/AL dados em 5/06/2020.

**Gráfico 4** – Frequência da faixa etária dos casos confirmados de SRAG por COVID-19. Alagoas, 2020.



Fonte: CIEVS/AL dados em 5/06/2020.

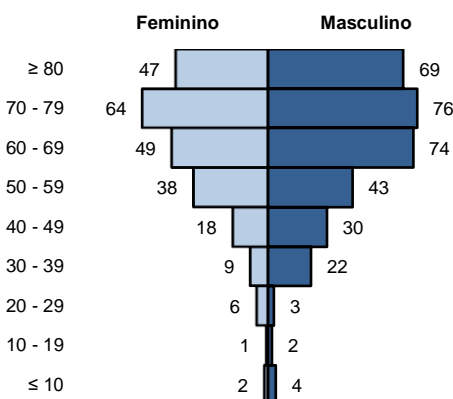
**Gráfico 5** – Frequência de casos confirmados de SRAG por COVID-19, segundo raça/cor. Alagoas, 2020.



Fonte: CIEVS/AL dados em 5/06/2020.

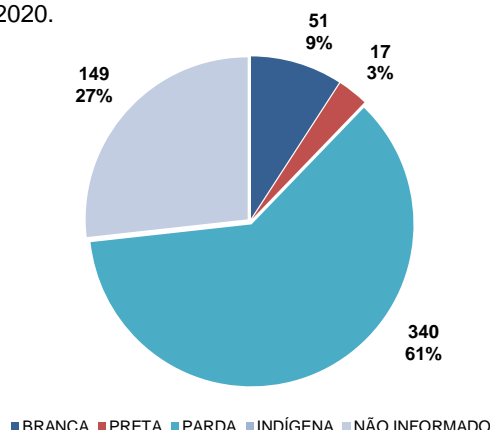
### ÓBITOS CONFIRMADOS

**Gráfico 6** – Pirâmide etária dos óbitos confirmados por COVID-19, segundo sexo. Alagoas, 2020.



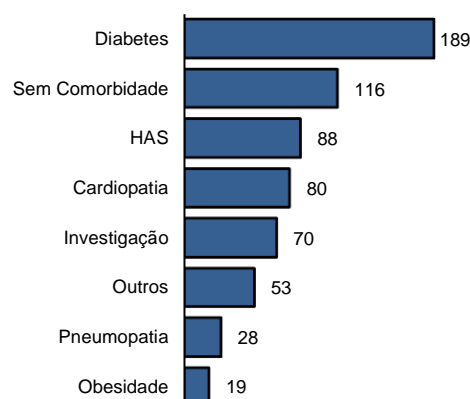
Fonte: CIEVS/AL dados em 5/06/2020.

**Gráfico 7** – Frequência de óbitos confirmados por COVID-19, segundo raça/cor. Alagoas, 2020.



Fonte: CIEVS/AL dados em 5/06/2020.

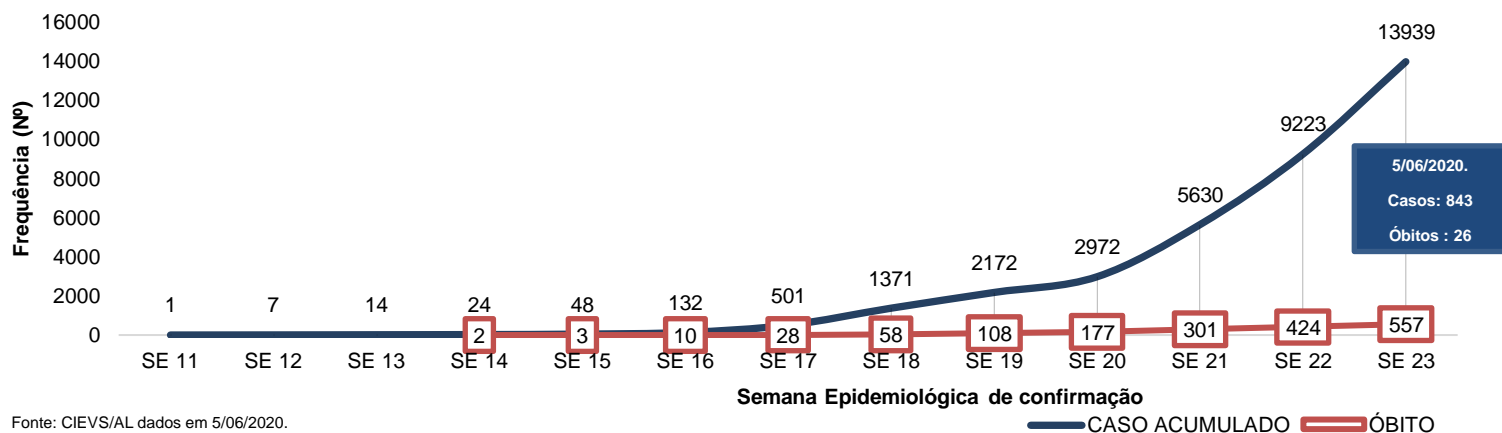
**Gráfico 8** – Frequência dos óbitos confirmados por COVID-19, segundo comorbidade. Alagoas, 2020.



Fonte: CIEVS/AL dados em 5/06/2020.

### EVOLUÇÃO DE CASOS E ÓBITOS

**Gráfico 9** – Frequência de casos confirmados cumulativamente e óbitos segundo semana epidemiológica de confirmação. Alagoas, 2020.



Fonte: CIEVS/AL dados em 5/06/2020.

### TESTES LABORATORIAIS

#### ESTOQUE DE TESTES LABORATORIAIS DA COVID-19 PARA DIAGNÓSTICO NA POPULAÇÃO:

- ▶ (RT- PCR): 28.794 reações;
- ▶ Teste Rápido (TR) Ministério da Saúde: 14.005 testes;
- ▶ Teste Rápido (TR) adquiridos pelo Governo de Alagoas: 20.000.

### PROFISSIONAIS DA SAÚDE

Casos confirmados (geral) **13.939**

Profissionais da Saúde Confirmados **2.359**

Percentual de confirmados **16,9%**

Fonte: e-SUS VE dados em 5/06/2020.

5 DE JUNHO DE 2020

Nº 91

## DISTRIBUIÇÃO ESPACIAL

Tabela 1 – Frequência de casos e óbitos confirmados de COVID-19, segundo município de residência. Alagoas, 2020.

MUNICÍPIO DE RESIDÊNCIA	CASOS CONFIRMADOS	ÓBITOS CONFIRMADOS	MUNICÍPIO DE RESIDÊNCIA	CASOS CONFIRMADOS	ÓBITOS CONFIRMADOS
Água Branca	1	0	Mata Grande	0	0
Anadia	52	1	Matriz do Camaragibe	82	2
Arapiraca	516	20	Messias	44	3
Atalaia	226	5	Minador do Negrão	3	0
Barra de Santo Antônio	40	2	Monteirópolis	12	0
Barra de São Miguel	41	1	Murici	111	4
Batalha	43	1	Novo Lino	6	1
Belém	2	1	Olho d'Água das Flores	59	1
Belo Monte	2	0	Olho d'Água do Casado	5	0
Boca da Mata	91	2	Olho d'Água Grande	8	0
Branquinha	12	0	Oliveira	9	0
Cacimbinhas	19	1	Ouro Branco	21	0
Cajueiro	34	1	Palestina	3	0
Campestre	21*	3*	Palmeira dos Índios	181	3
Campo Alegre	29	1	Pão de Açúcar	44	1
Campo Grande	15	1	Pariconha	4	0
Canapi	3	1	Paripueira	35	4
Capela	135	1	Passo de Camaragibe	75	2
Carneiros	14	0	Paulo Jacinto	51	3
Chã Preta	7	0	Penedo	51	2
Coité do Noia	8	0	Piaçabuçu	36	4
Colônia Leopoldina	38	2	Pilar	185	5
Coqueiro Seco	49	1	Pindoba	10	1
Coruripe	221	8	Piranhas	9	1
Craíbas	88	1	Poço das Trincheiras	7	1
Delmiro Gouveia	33	2	Porto Calvo	198	2
Dois Riachos	13	0	Porto de Pedras	29	0
Estrela de Alagoas	8	0	Porto Real do Colégio	14*	1*
Feira Grande	26	0	Quebrangulo	37	0
Feliz Deserto	7	1	Rio Largo	241	20
Flexeiras	40	1	Roteiro	16	0
Girau do Ponciano	55	0	Santa Luzia do Norte	85	2
Ibateguara	8	3	Santana do Ipanema	95	3
Igaci	18	0	Santana do Mundaú	12	1
Igreja Nova	6	1	São Brás	21	0
Inhapi	3	0	São José da Laje	164	1
Jacaré dos Homens	2	0	São José da Tapera	36	1
Jacuípe	17	1	São Luís do Quitunde	88	2
Japaratinga	36	1	São Miguel dos Campos	305	5
Jaramataia	1	0	São Miguel dos Milagres	25	1
Jequiá da Praia	124	3	São Sebastião	206	1
Joaquim Gomes	37	5	Satuba	161	6
Jundiá	3	1	Senador Rui Palmeira	11	0
Junqueiro	160	2	Tanque d'Arca	16	1
Lagoa da Canoa	11	2	Taquarana	14	0
Limoeiro de Anadia	11	1	Teotônio Vilela	276	2
Maceió	7513	354	Traipu	9	0
Major Isidoro	26	1	União Dos Palmares	187	14
Mar Vermelho	4	0	Viçosa	32	1
Maragogi	148	6	<b>Total</b>	<b>13.884**</b>	<b>555***</b>
Maravilha	9	0			
Marechal Deodoro	491	13			
Maribondo	37	1			

Fonte: CIEVS/AL dados em 5/06/2020.

\* Dois (2) Casos/Óbitos ocorridos em outros estados (PE e SE)

\*\* Cinquenta e seis (56) são residentes em outros estados (DF, PE, RJ, SP, BA, SC, PR, MG e MA)

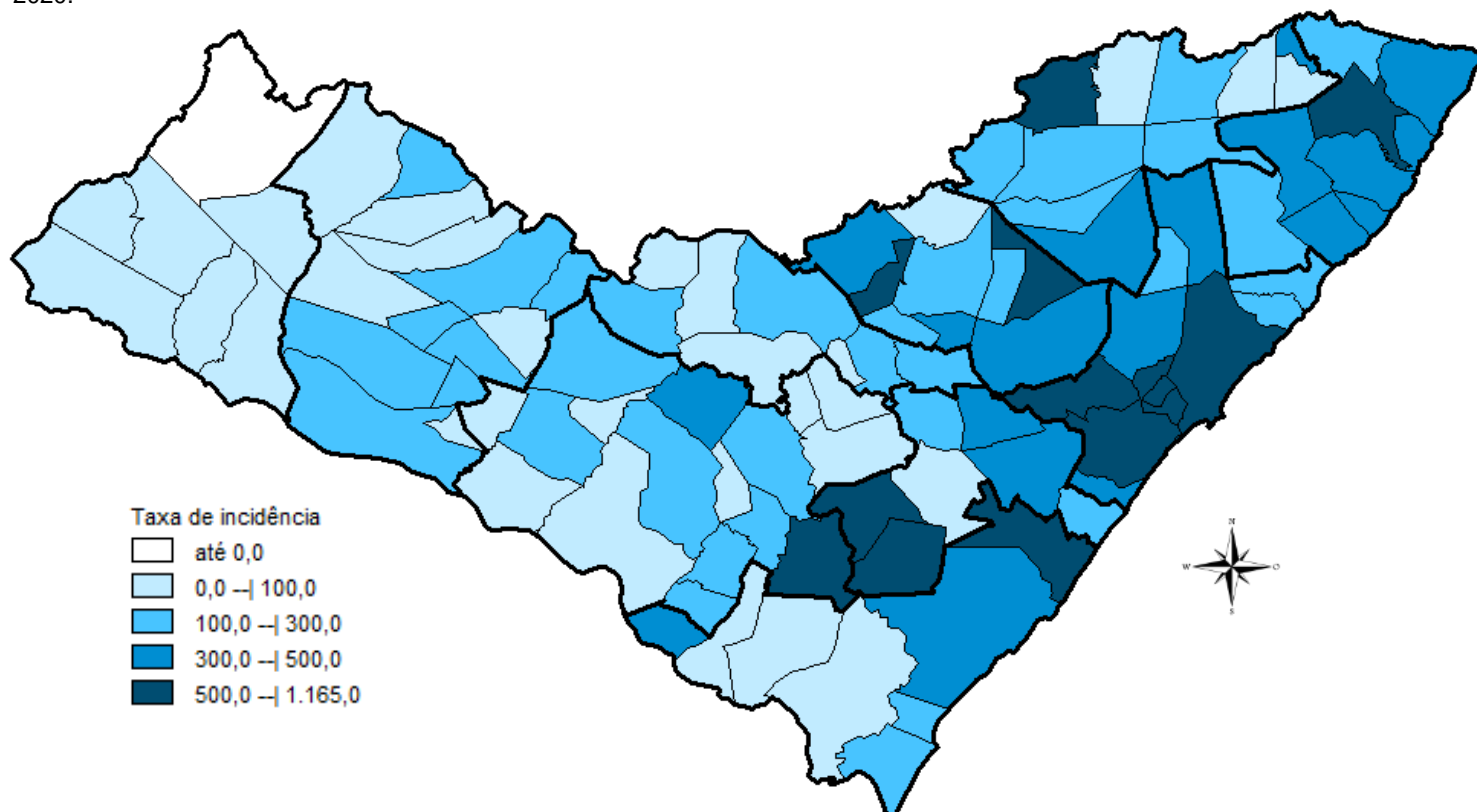
\*\*\* Quatro (4) óbitos são residentes de outros estados: São Paulo, Pernambuco, Santa Catarina e Bahia

5 DE JUNHO DE 2020

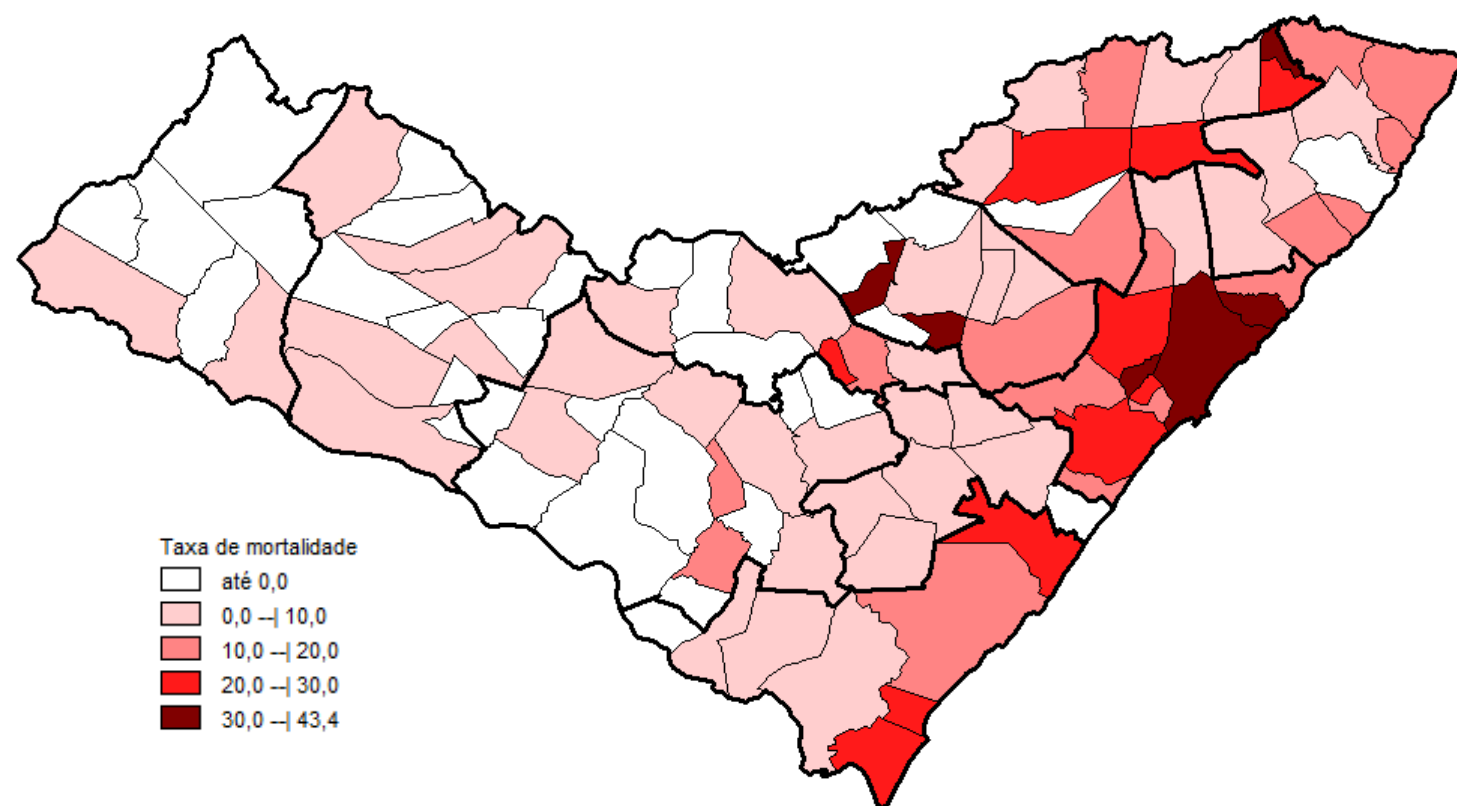
Nº 91

## DISTRIBUIÇÃO ESPACIAL

**Figura 3** – Taxa de incidência por 100.000 habitantes dos casos confirmados da COVID-19, segundo município de residência. Alagoas, 2020.

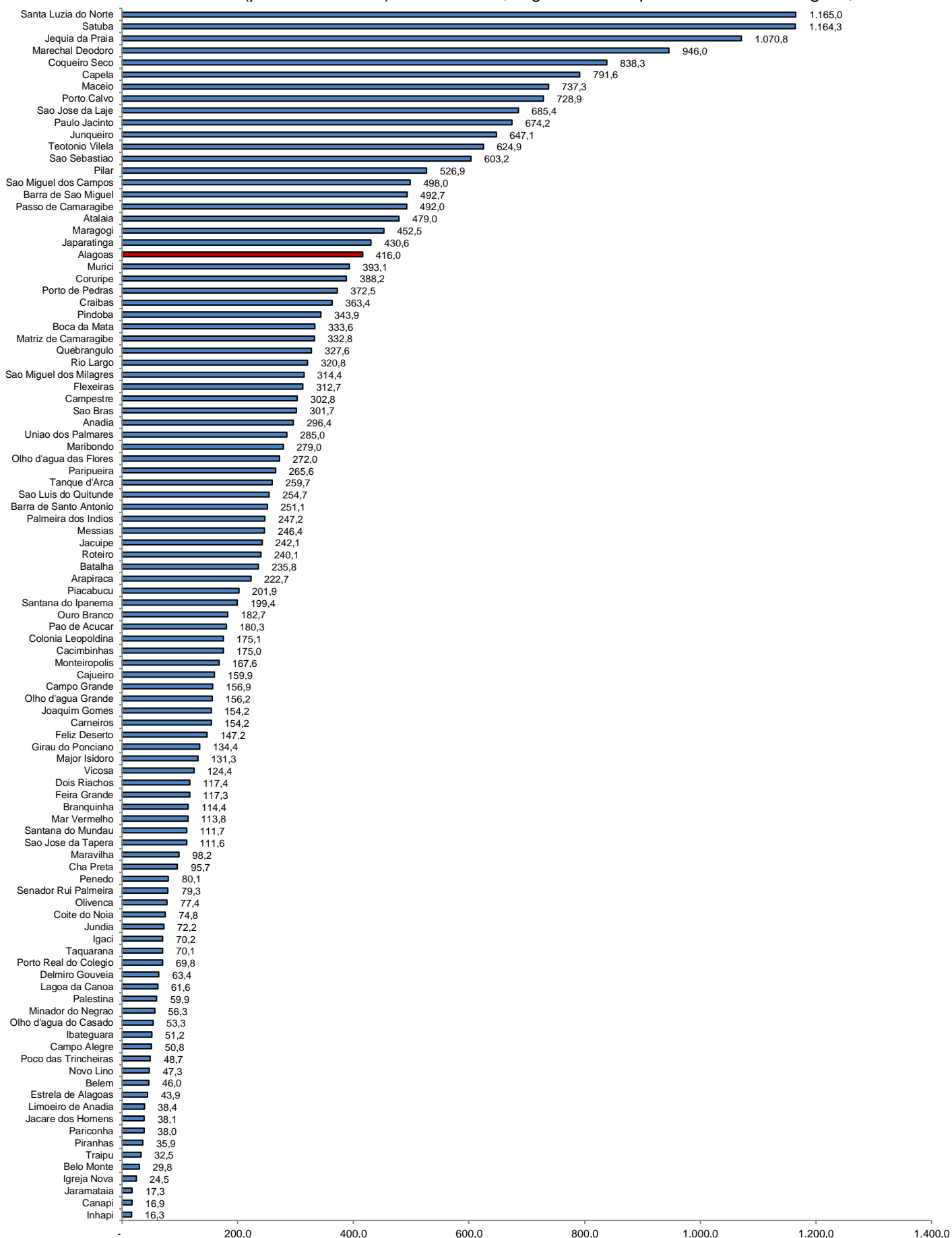


**Figura 4** – Taxa de mortalidade por 100.000 habitantes dos casos confirmados da COVID-19, segundo município de residência. Alagoas, 2020.



TAXA DE INCIDÊNCIA

Gráfico 10 – Taxa de incidência (por 100.000 hab.) da COVID-19, segundo município de residência. Alagoas, 2020.



Fonte: CIEVS/AL dados em 5/06/2020. Estimativa TCU/IBGE 2019