

Informe Epidemiológico

6 DE JUNHO DE 2020

Nº 92

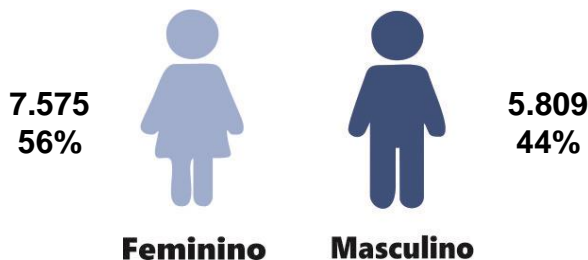
Tabela 1 – Frequência de casos segundo classificação operacional para COVID-19. Alagoas, 2020.

Casos Notificados	Em investigação		Casos Confirmados		Casos Descartados		Óbito/Letalidade	
	Casos	Porcentagem	Casos	Porcentagem	Casos	Porcentagem	Casos	Porcentagem
31.533	1.919	6,1%	14.818	47,0%	14.796	46,9%	582	3,9%

Fonte: CIEVS/AL dados em 6/06/2020.

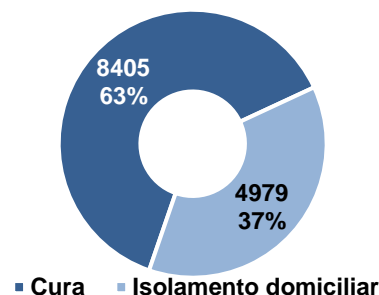
SÍNDROME GRIPAL (SG)

Figura 1 – Casos confirmados de SG com confirmação laboratorial para COVID-19, segundo sexo. Alagoas, 2020.



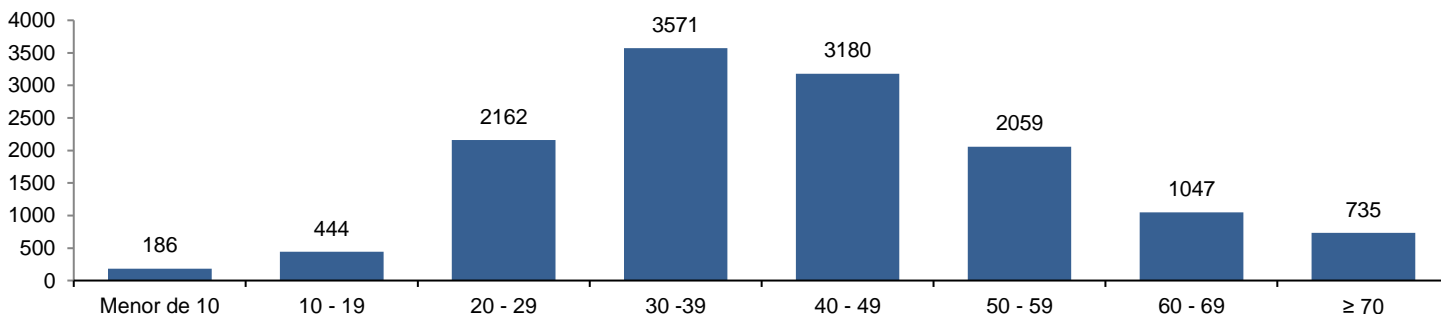
Fonte: CIEVS/AL dados em 6/06/2020.

Gráfico 1 – Frequência de casos confirmados de SG por COVID-19, segundo evolução. Alagoas, 2020.



Fonte: CIEVS/AL dados em 6/06/2020.

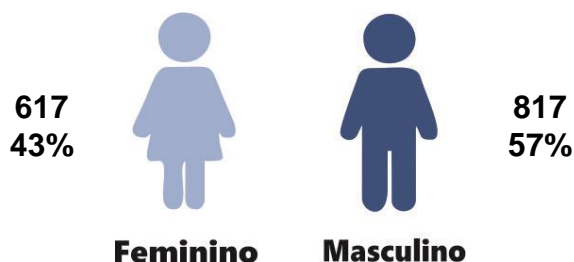
Gráfico 2 – Casos de SG com confirmação laboratorial para COVID-19, segundo faixa etária. Alagoas, 2020.



Fonte: CIEVS/AL dados em 6/06/2020.

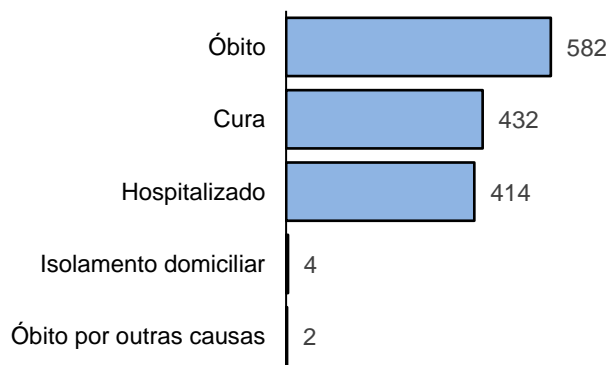
SÍNDROME RESPIRATÓRIA AGUDA GRAVE (SRAG)

Figura 2 – Casos confirmados de SRAG com confirmação laboratorial para COVID-19, segundo sexo. Alagoas, 2020.



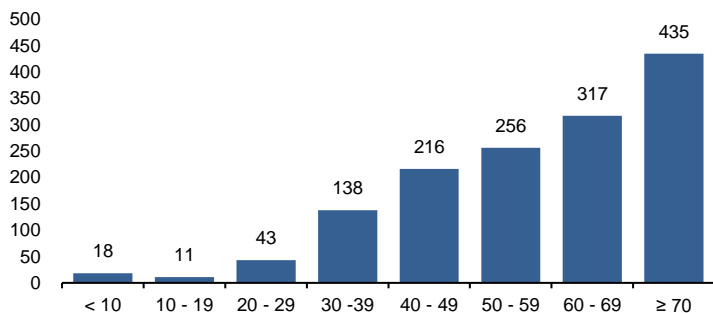
Fonte: CIEVS/AL dados em 6/06/2020.

Gráfico 3 – Frequência de casos confirmados de SRAG por COVID-19, segundo evolução. Alagoas, 2020.



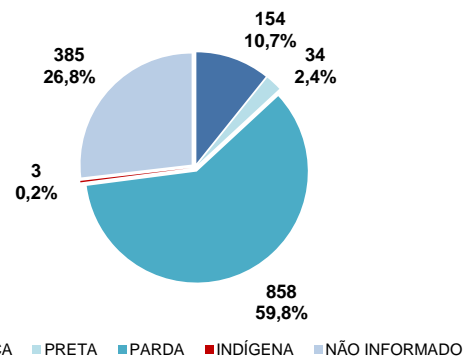
Fonte: CIEVS/AL dados em 6/06/2020.

Gráfico 4 – Frequência da faixa etária dos casos confirmados de SRAG por COVID-19. Alagoas, 2020.



Fonte: CIEVS/AL dados em 6/06/2020.

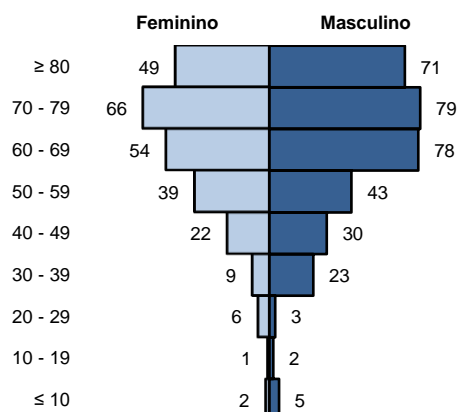
Gráfico 5 – Frequência de casos confirmados de SRAG por COVID-19, segundo raça/cor. Alagoas, 2020.



Fonte: CIEVS/AL dados em 6/06/2020.

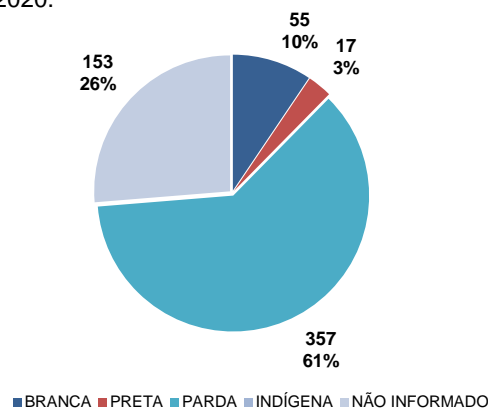
ÓBITOS CONFIRMADOS

Gráfico 6 – Pirâmide etária dos óbitos confirmados por COVID-19, segundo sexo. Alagoas, 2020.



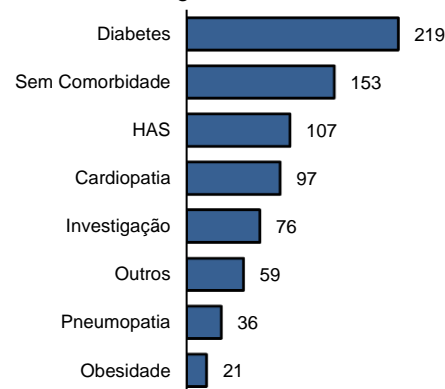
Fonte: CIEVS/AL dados em 6/06/2020.

Gráfico 7 – Frequência de óbitos confirmados por COVID-19, segundo raça/cor. Alagoas, 2020.



Fonte: CIEVS/AL dados em 6/06/2020.

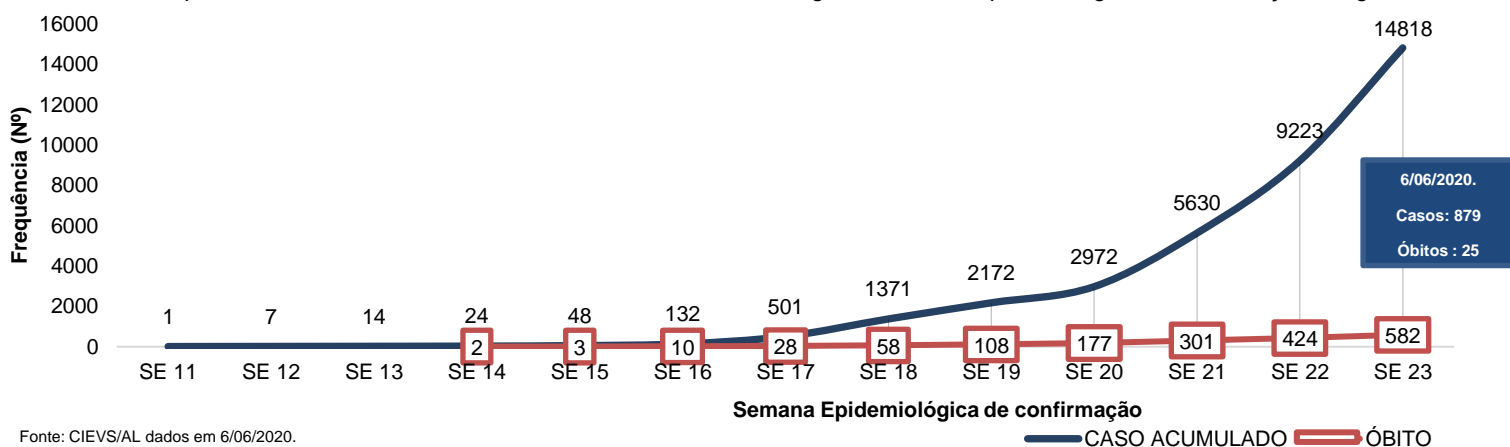
Gráfico 8 – Frequência dos óbitos confirmados por COVID-19, segundo comorbidade. Alagoas, 2020.



Fonte: CIEVS/AL dados em 6/06/2020.

EVOLUÇÃO DE CASOS E ÓBITOS

Gráfico 9 – Frequência de casos confirmados cumulativamente e óbitos segundo semana epidemiológica de confirmação. Alagoas, 2020.



Fonte: CIEVS/AL dados em 6/06/2020.

TESTES LABORATORIAIS

ESTOQUE DE TESTES LABORATORIAIS DA COVID-19 PARA DIAGNÓSTICO NA POPULAÇÃO:

- ▶ (RT-PCR): 28.617 reações;
- ▶ Teste Rápido (TR) Ministério da Saúde: 13.687 testes;
- ▶ Teste Rápido (TR) adquiridos pelo Governo de Alagoas: 20.000.

PROFISSIONAIS DA SAÚDE

Casos confirmados (geral) **14.818**

Profissionais da Saúde Confirmados **2.443**

Percentual de confirmados **16,5%**

Fonte: e-SUS VE dados em 6/06/2020.

6 DE JUNHO DE 2020

Nº 92

DISTRIBUIÇÃO ESPACIAL

Tabela 1 – Frequência de casos e óbitos confirmados de COVID-19, segundo município de residência. Alagoas, 2020.

MUNICÍPIO DE RESIDÊNCIA	CASOS CONFIRMADOS	ÓBITOS CONFIRMADOS	MUNICÍPIO DE RESIDÊNCIA	CASOS CONFIRMADOS	ÓBITOS CONFIRMADOS
Água Branca	4	0	Mata Grande	0	0
Anadia	57	1	Matriz do Camaragibe	92	2
Arapiraca	610	22	Messias	46	4
Atalaia	251	5	Minador do Negrão	3	0
Barra de Santo Antônio	41	2	Monteirópolis	12	0
Barra de São Miguel	43	1	Murici	116	4
Batalha	56	1	Novo Lino	19	1
Belém	2	1	Olho d'Água das Flores	67	2
Belo Monte	3	0	Olho d'Água do Casado	5	0
Boca da Mata	101	2	Olho d'Água Grande	10	0
Branquinha	12	0	Olivença	9	0
Cacimbinhas	21	1	Ouro Branco	21	0
Cajueiro	41	1	Palestina	5	0
Campestre*	22	3	Palmeira dos Índios	181	3
Campo Alegre	45	1	Pão de Açúcar	49	1
Campo Grande	17	1	Pariconha	4	0
Canapi	3	1	Paripueira	37	4
Capela	153	1	Passo de Camaragibe	82	3
Carneiros	14	0	Paulo Jacinto	51	3
Chã Preta	7	0	Penedo	56	2
Coité do Noia	9	0	Piaçabuçu	39	4
Colônia Leopoldina	43	2	Pilar	189	6
Coqueiro Seco	49	1	Pindoba	10	1
Coruripe	242	9	Piranhas	9	1
Craíbas	101	1	Poço das Trincheiras	7	1
Delmiro Gouveia	37	2	Porto Calvo	199	2
Dois Riachos	13	0	Porto de Pedras	32	0
Estrela de Alagoas	8	0	Porto Real do Colégio*	18	1
Feira Grande	26	0	Quebrangulo	37	0
Feliz Deserto	7	1	Rio Largo	268	21
Flexeiras	45	1	Roteiro	16	0
Girau do Ponciano	56	0	Santa Luzia do Norte	87	2
Ibateguara	12	3	Santana do Ipanema	100	4
Igaci	19	0	Santana do Mundaú	12	1
Igreja Nova	8	1	São Brás	21	0
Inhapi	3	0	São José da Laje	195	1
Jacaré dos Homens	2	0	São José da Tapera	36	1
Jacuípe	17	1	São Luís do Quitunde	105	2
Japaratinga	43	1	São Miguel dos Campos	343	5
Jaramataia	1	0	São Miguel dos Milagres	28	1
Jequiá da Praia	131	3	São Sebastião	211	1
Joaquim Gomes	40	5	Satuba	163	6
Jundiá	3	2	Senador Rui Palmeira	12	0
Junqueiro	166	2	Tanque d'Arca	17	1
Lagoa da Canoa	12	2	Taquarana	14	0
Limoeiro de Anadia	15	1	Teotônio Vilela	277	2
Maceió	7.840	369	Traipu	13	0
Major Isidoro	26	1	União Dos Palmares	225	14
Mar Vermelho	6	0	Viçosa	41	1
Maragogi	148	6	Total	14.758**	580***
Maravilha	9	0			
Marechal Deodoro	492	13			
Maribondo	37	1			

Fonte: CIEVS/AL dados em 6/06/2020.

* Dois (2) Casos/Óbitos ocorridos em outros estados (PE e SE)

** Sessenta e dois (62) são residentes em outros estados (DF, PE, RJ, SP, BA, SC, PR, MG e MA)

*** Quatro (4) óbitos são residentes de outros estados: São Paulo, Pernambuco, Santa Catarina e Bahia

6 DE JUNHO DE 2020

Nº 92

DISTRIBUIÇÃO ESPACIAL

Figura 3 – Taxa de incidência por 100.000 habitantes dos casos confirmados da COVID-19, segundo município de residência. Alagoas, 2020.

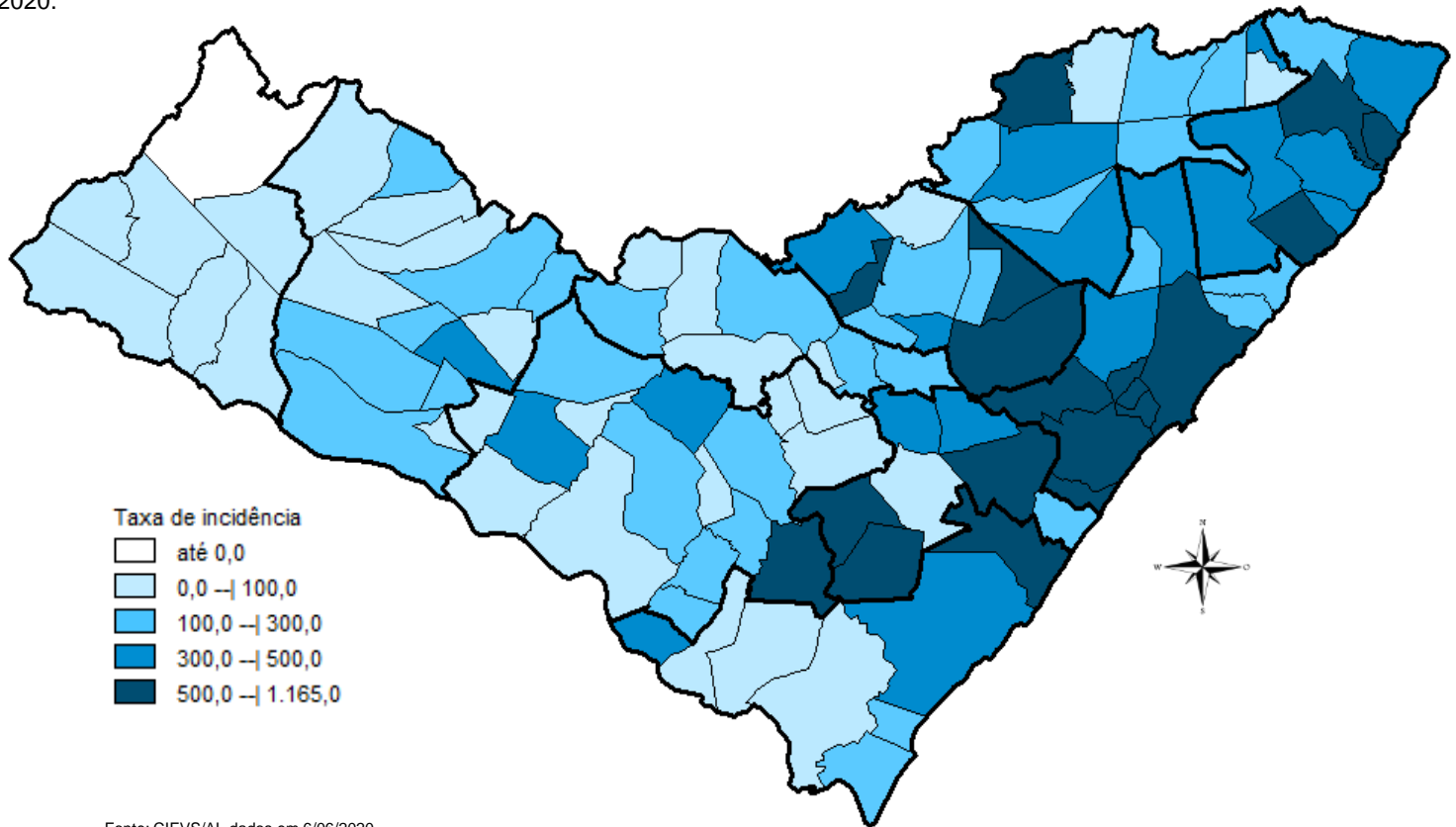
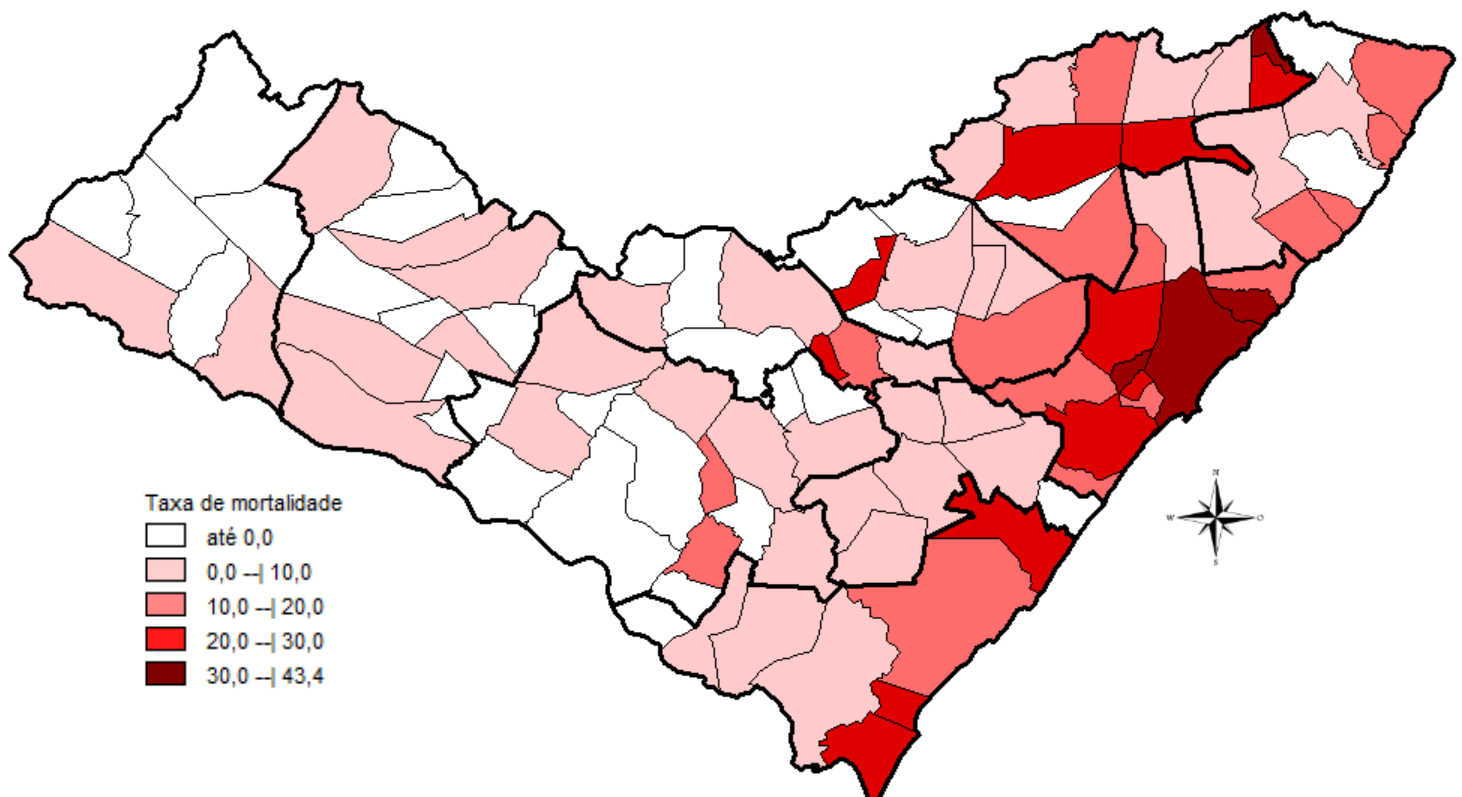
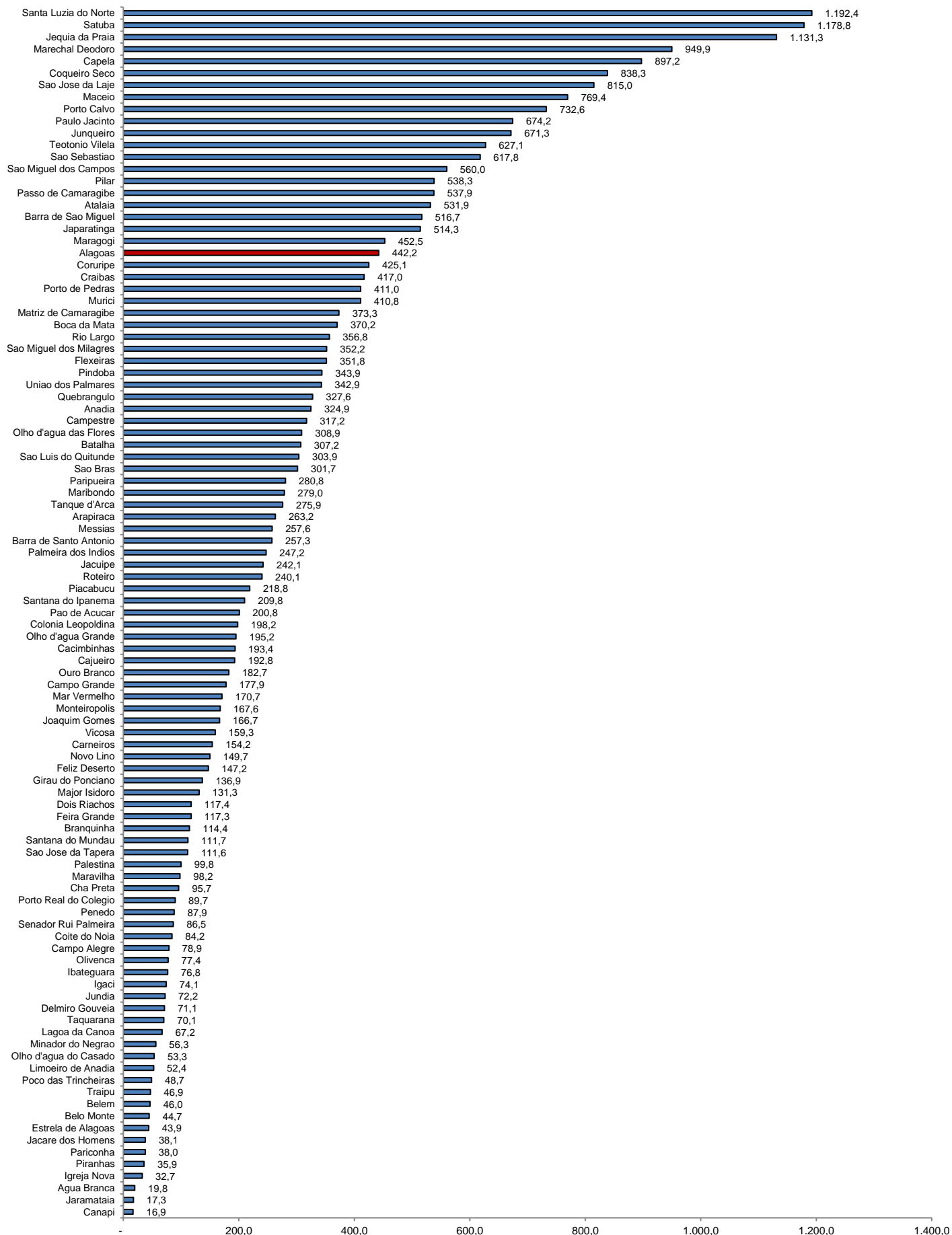


Figura 4 – Taxa de mortalidade por 100.000 habitantes dos casos confirmados da COVID-19, segundo município de residência. Alagoas, 2020.



TAXA DE INCIDÊNCIA

Gráfico 10 – Taxa de incidência (por 100.000 hab.) da COVID-19, segundo município de residência. Alagoas, 2020.



Fonte: CIEVS/AL dados em 6/06/2020. Estimativa TCU/IBGE 2019