

**Informe Epidemiológico**

**7 DE JUNHO DE 2020**

**Nº 93**

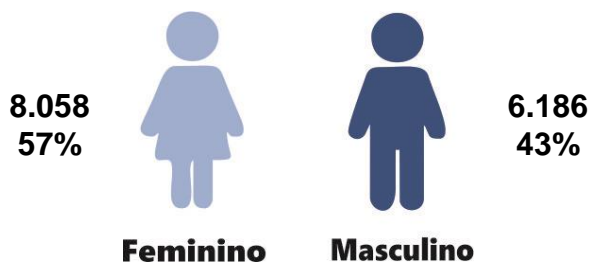
**Tabela 1** – Frequência de casos segundo classificação operacional para COVID-19. Alagoas, 2020.

Casos Notificados	Em investigação		Casos Confirmados		Casos Descartados		Óbito/Letalidade	
	Casos	Porcentagem	Casos	Porcentagem	Casos	Porcentagem	Casos	Porcentagem
32.974	1.737	5,3%	15.706	47,6%	15.531	47,1%	601	3,8%

Fonte: CIEVS/AL dados em 6/06/2020.

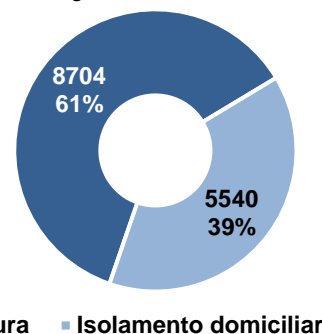
**SÍNDROME GRIPAL (SG)**

**Figura 1** – Casos confirmados de SG com confirmação laboratorial para COVID-19, segundo sexo. Alagoas, 2020.



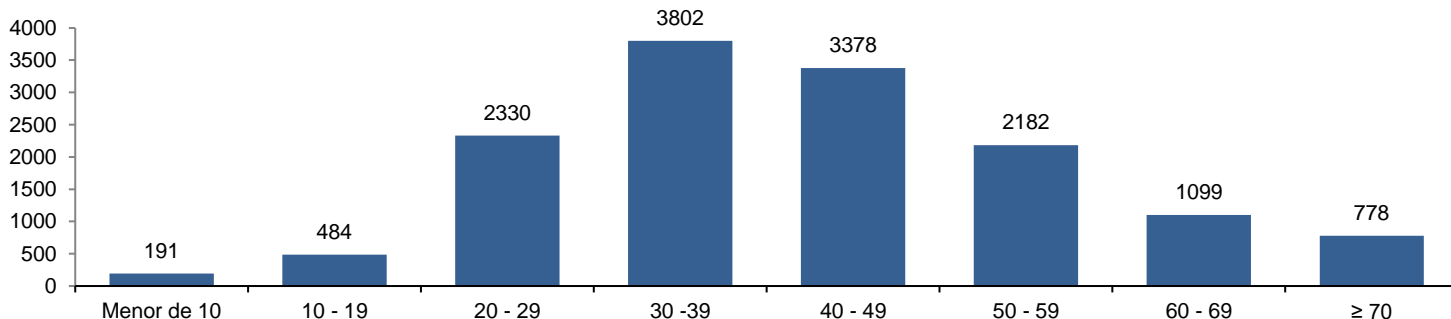
Fonte: CIEVS/AL dados em 6/06/2020.

**Gráfico 1** – Frequência de casos confirmados de SG por COVID-19, segundo evolução. Alagoas, 2020.



Fonte: CIEVS/AL dados em 6/06/2020.


**Gráfico 2** – Casos de SG com confirmação laboratorial para COVID-19, segundo faixa etária. Alagoas, 2020.



Fonte: CIEVS/AL dados em 6/06/2020.

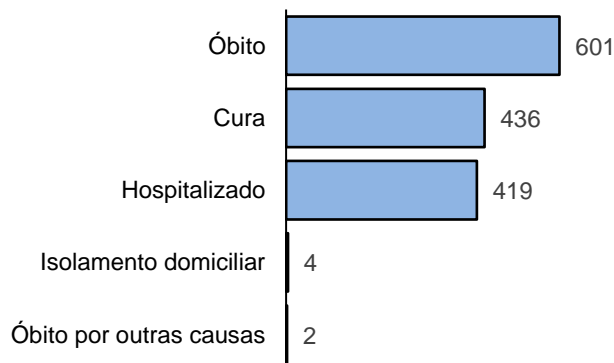
**SÍNDROME RESPIRATÓRIA AGUDA GRAVE (SRAG)**

**Figura 2** – Casos confirmados de SRAG com confirmação laboratorial para COVID-19, segundo sexo. Alagoas, 2020.



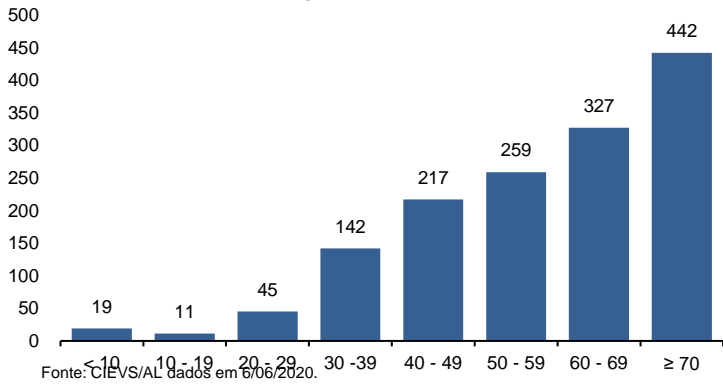
Fonte: CIEVS/AL dados em 6/06/2020.

**Gráfico 3** – Frequência de casos confirmados de SRAG por COVID-19, segundo evolução. Alagoas, 2020.

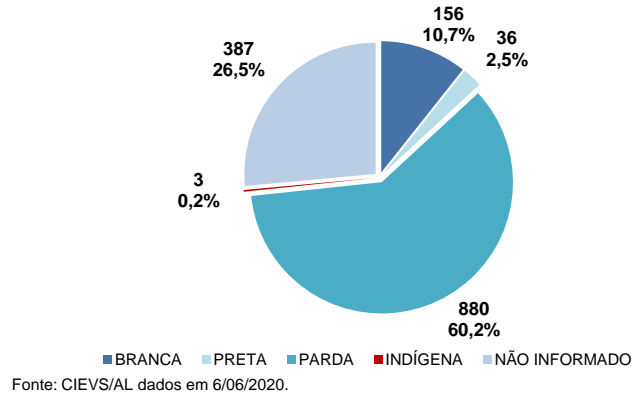


Fonte: CIEVS/AL dados em 6/06/2020.

**Gráfico 4** – Frequência da faixa etária dos casos confirmados de SRAG por COVID-19. Alagoas, 2020.

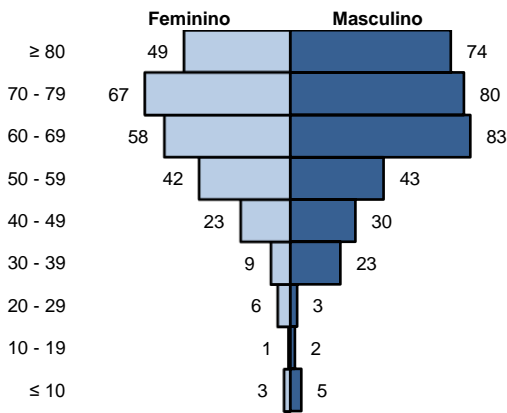


**Gráfico 5** – Frequência de casos confirmados de SRAG por COVID-19, segundo raça/cor. Alagoas, 2020.

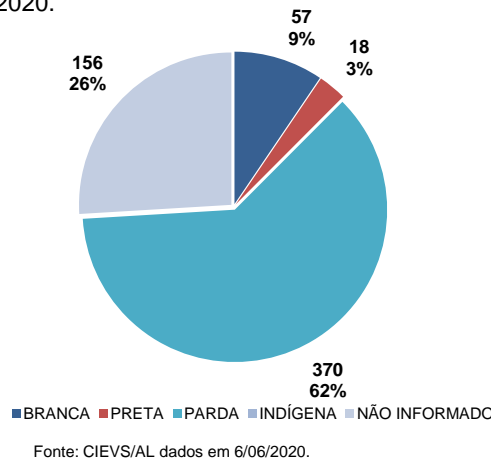


## ÓBITOS CONFIRMADOS

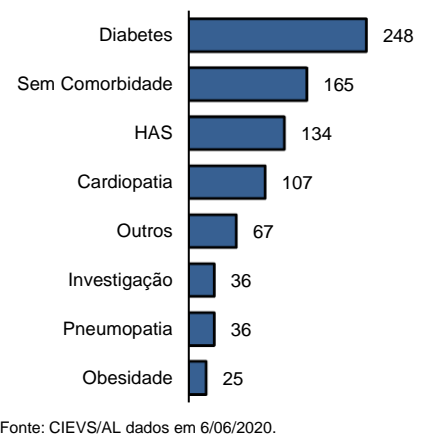
**Gráfico 6** – Pirâmide etária dos óbitos confirmados por COVID-19, segundo sexo. Alagoas, 2020.



**Gráfico 7** – Frequência de óbitos confirmados por COVID-19, segundo raça/cor. Alagoas, 2020.

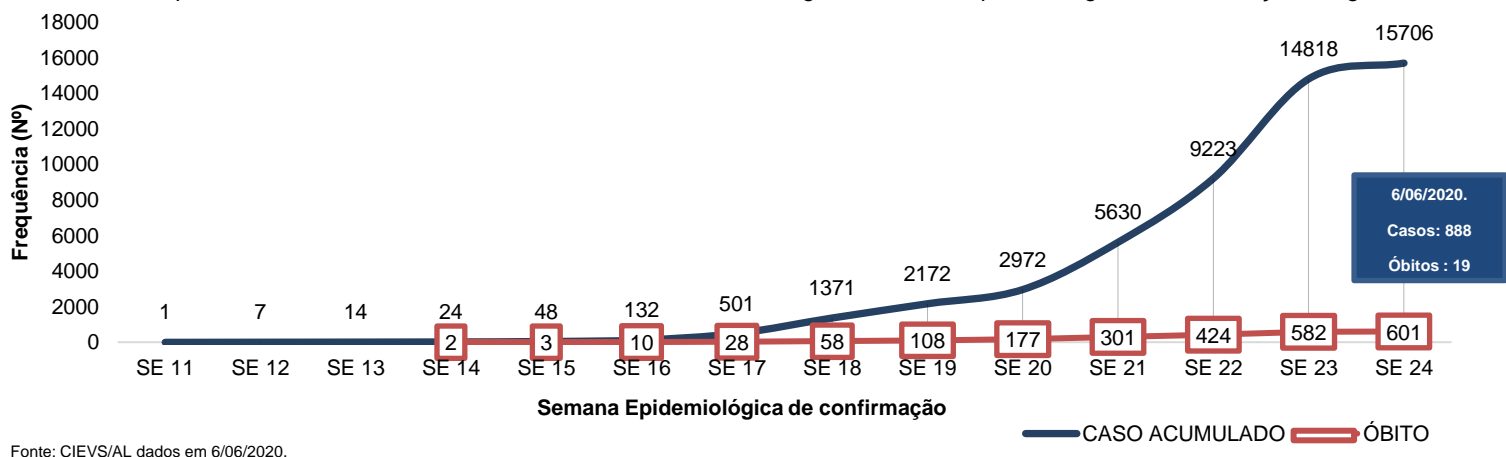


**Gráfico 8** – Frequência dos óbitos confirmados por COVID-19, segundo comorbidade. Alagoas, 2020.



## EVOLUÇÃO DE CASOS E ÓBITOS

**Gráfico 9** – Frequência de casos confirmados cumulativamente e óbitos segundo semana epidemiológica de confirmação. Alagoas, 2020.



## TESTES LABORATORIAIS

### ESTOQUE DE TESTES LABORATORIAIS DA COVID-19 PARA DIAGNÓSTICO NA POPULAÇÃO:

- ▶ (RT-PCR): 28.488 reações;
- ▶ Teste Rápido (TR) Ministério da Saúde: 13.435 testes;
- ▶ Teste Rápido (TR) adquiridos pelo Governo de Alagoas: 20.000.

## PROFISSIONAIS DA SAÚDE

Casos confirmados (geral) 15.706

Profissionais da Saúde Confirmados 2.479

Percentual de confirmados 15,7%

7 DE JUNHO DE 2020

Nº 93

## DISTRIBUIÇÃO ESPACIAL

Tabela 1 – Frequência de casos e óbitos confirmados de COVID-19, segundo município de residência. Alagoas, 2020.

MUNICÍPIO DE RESIDÊNCIA	CASOS CONFIRMADOS	ÓBITOS CONFIRMADOS	MUNICÍPIO DE RESIDÊNCIA	CASOS CONFIRMADOS	ÓBITOS CONFIRMADOS
Água Branca	4	0	Mata Grande	0	0
Anadia	65	1	Matriz do Camaragibe	104	3
Arapiraca	682	22	Messias	47	5
Atalaia	257	5	Minador do Negrão	3	0
Barra de Santo Antônio	41	2	Monteirópolis	12	0
Barra de São Miguel	43	1	Murici	129	5
Batalha	59	1	Novo Lino	38	2
Belém	2	1	Olho d'Água das Flores	68	2
Belo Monte	3	0	Olho d'Água do Casado	5	0
Boca da Mata	119	2	Olho d'Água Grande	11	0
Branquinha	12	0	Olivença	9	0
Cacimbinhas	22	1	Ouro Branco	21	0
Cajueiro	41	1	Palestina	5	0
Campestre*	22	3	Palmeira dos Índios	185	3
Campo Alegre	45	1	Pão de Açúcar	49	1
Campo Grande	17	1	Pariconha	4	0
Canapi	3	1	Paripueira	43	4
Capela	162	1	Passo de Camaragibe	90	3
Carneiros	14	0	Paulo Jacinto	51	3
Chã Preta	7	0	Penedo	61	3
Coité do Noia	9	0	Piaçabuçu	65	4
Colônia Leopoldina	43	2	Pilar	209	6
Coqueiro Seco	49	2	Pindoba	10	1
Coruripe	267	9	Piranhas	9	1
Craíbas	101	1	Poço das Trincheiras	7	1
Delmiro Gouveia	37	2	Porto Calvo	214	2
Dois Riachos	13	0	Porto de Pedras	35	1
Estrela de Alagoas	8	0	Porto Real do Colégio*	20	1
Feira Grande	29	0	Quebrangulo	37	0
Feliz Deserto	8	1	Rio Largo	271	22
Flexeiras	51	1	Roteiro	22	0
Girau do Ponciano	56	0	Santa Luzia do Norte	87	2
Ibateguara	12	3	Santana do Ipanema	102	4
Igaci	19	0	Santana do Mundaú	16	1
Igreja Nova	10	1	São Brás	21	0
Inhapi	3	0	São José da Laje	195	1
Jacaré dos Homens	2	0	São José da Tapera	36	1
Jacuípe	17	1	São Luís do Quitunde	115	4
Japaratinga	43	1	São Miguel dos Campos	347	5
Jaramataia	1	0	São Miguel dos Milagres	28	1
Jequiá da Praia	134	3	São Sebastião	255	1
Joaquim Gomes	48	5	Satuba	182	6
Jundiá	3	2	Senador Rui Palmeira	12	0
Junqueiro	169	2	Tanque d'Arca	17	1
Lagoa da Canoa	39	2	Taquarana	14	0
Limoeiro de Anadia	15	1	Teotônio Vilela	334	2
Maceió	8.134	377	Traipu	13	0
Major Isidoro	35	1	União Dos Palmares	244	14
Mar Vermelho	7	0	Viçosa	41	1
Maragogi	154	6	<b>Total</b>	<b>15.467**</b>	<b>598***</b>
Maravilha	9	0			
Marechal Deodoro	568	13			
Maribondo	37	1			

Fonte: CIEVS/AL dados em 6/06/2020.

\* Dois (2) Casos/Óbitos ocorridos em outros estados (PE e SE)

\*\* Sessenta e seis (66) são residentes em outros estados (DF, PE, RJ, SP, BA, SC, PR, MG, MA e CE)

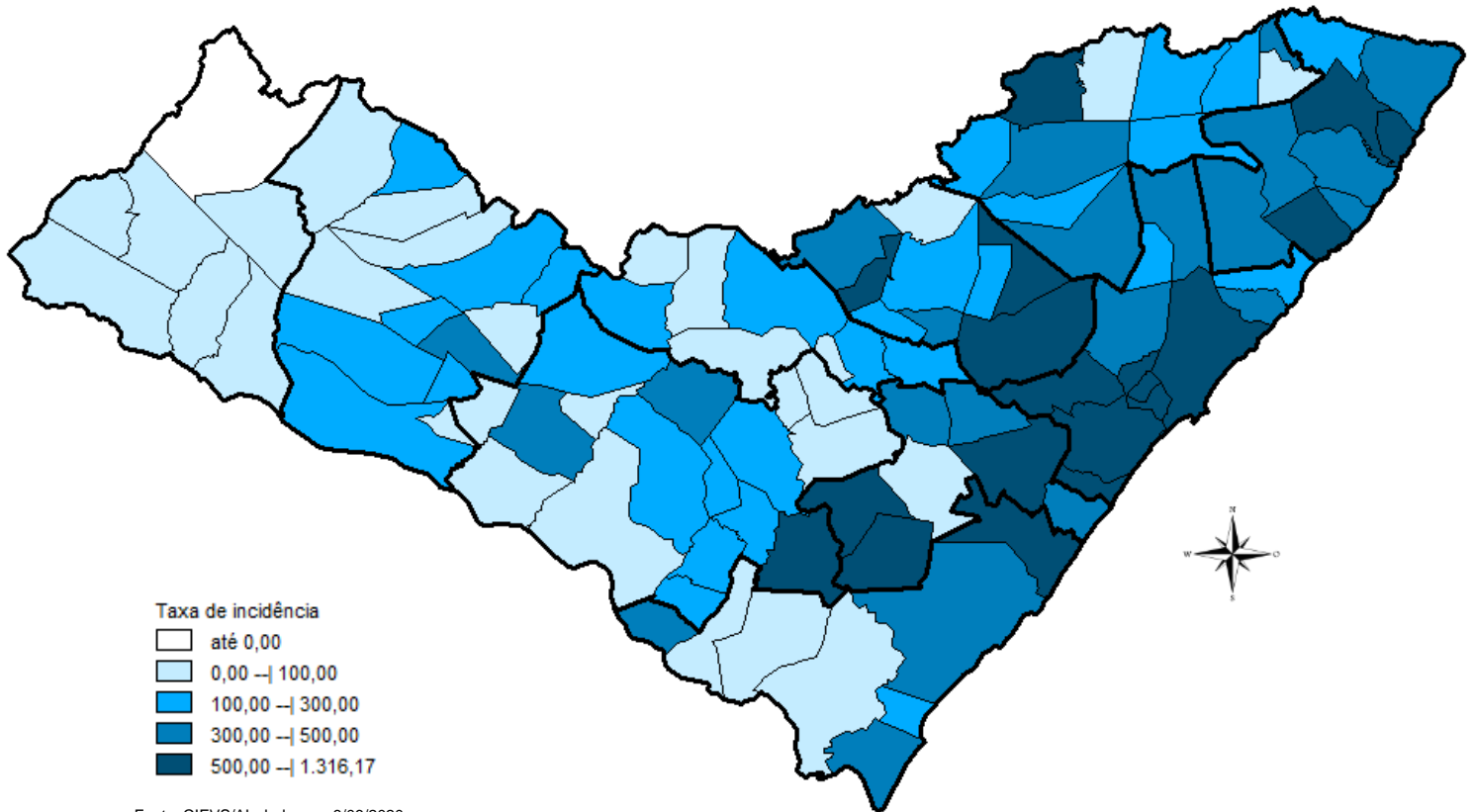
\*\*\* Cinco (5) óbitos são residentes de outros estados: São Paulo, Pernambuco, Santa Catarina e Bahia

7 DE JUNHO DE 2020

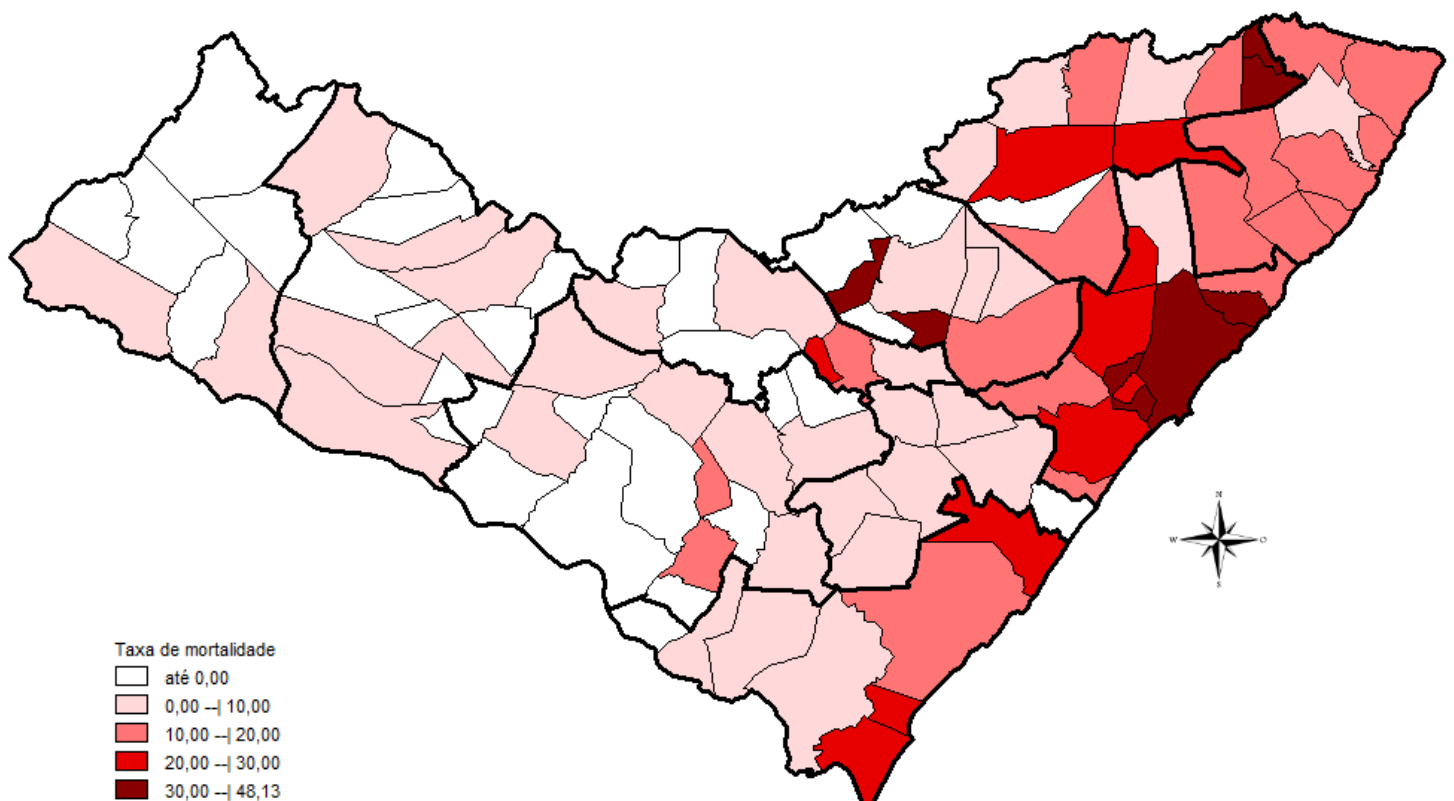
Nº 93

## DISTRIBUIÇÃO ESPACIAL

**Figura 3** – Taxa de incidência por 100.000 habitantes dos casos confirmados da COVID-19, segundo município de residência. Alagoas, 2020.



**Figura 4** – Taxa de mortalidade por 100.000 habitantes dos casos confirmados da COVID-19, segundo município de residência. Alagoas, 2020.

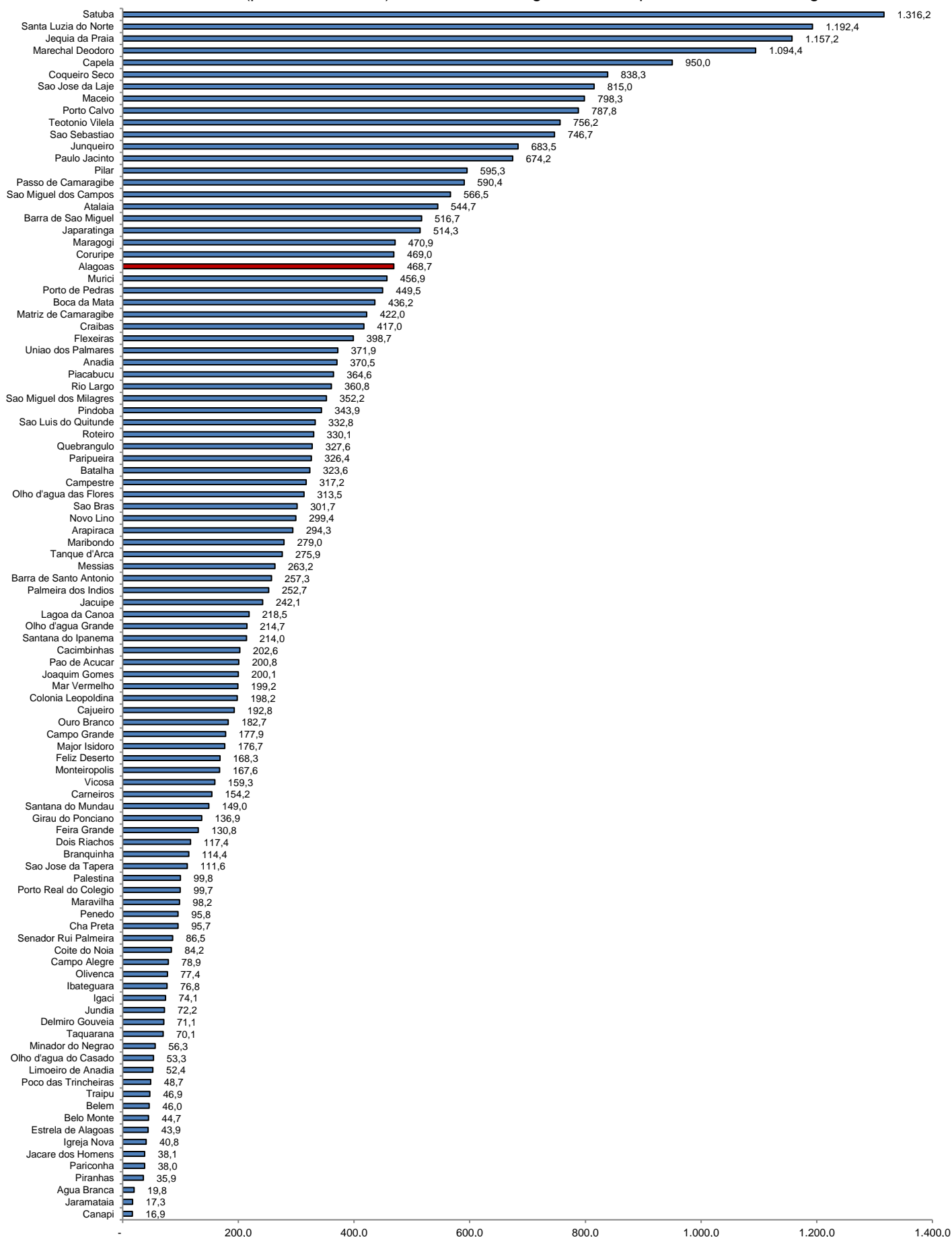


7 DE JUNHO DE 2020

Nº 93

## TAXA DE INCIDÊNCIA

Gráfico 10 – Taxa de incidência (por 100.000 hab.) da COVID-19, segundo município de residência. Alagoas, 2020.



Fonte: CIEVS/AL dados em 6/06/2020. Estimativa TCU/IBGE 2019