

**Informe Epidemiológico**

**9 DE JUNHO DE 2020**

**Nº 95**

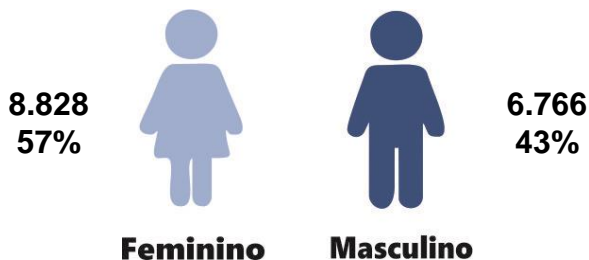
**Tabela 1** – Frequência de casos segundo classificação operacional para COVID-19. Alagoas, 2020.

Casos Notificados	Em investigação		Casos Confirmados		Casos Descartados		Óbito/Letalidade	
	Quantidade	Porcentagem	Quantidade	Porcentagem	Quantidade	Porcentagem	Quantidade	Porcentagem
38.147	2.767	7,3%	17.193	45,1%	18.187	47,7%	640	3,7%

Fonte: CIEVS/AL dados em 9/06/2020.

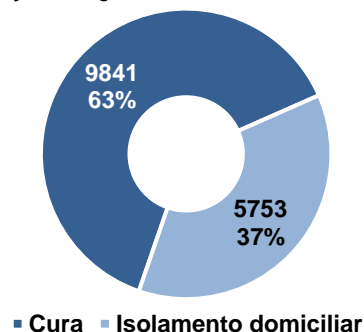
**SÍNDROME GRIPAL (SG)**

**Figura 1** – Casos confirmados de SG com confirmação laboratorial para COVID-19, segundo sexo. Alagoas, 2020.



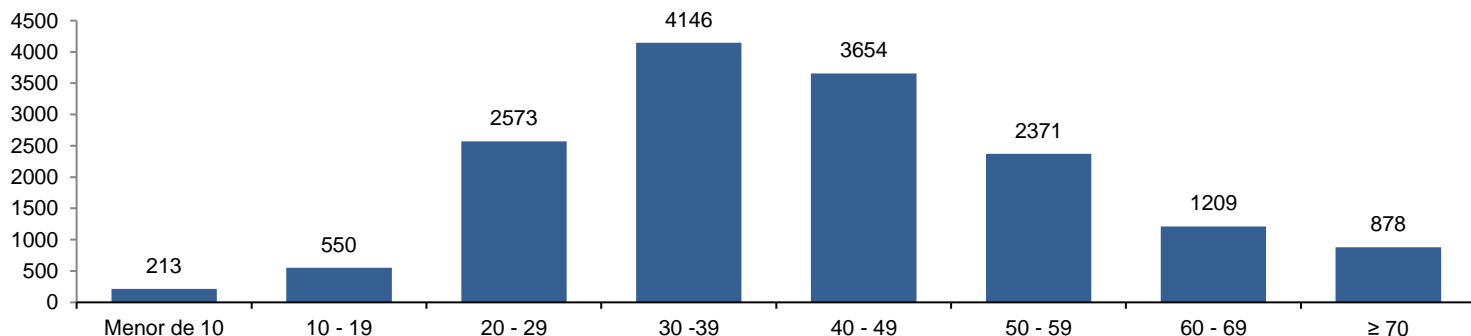
Fonte: CIEVS/AL dados em 9/06/2020.

**Gráfico 1** – Frequência de casos confirmados de SG por COVID-19, segundo evolução. Alagoas, 2020.



Fonte: CIEVS/AL dados em 9/06/2020.

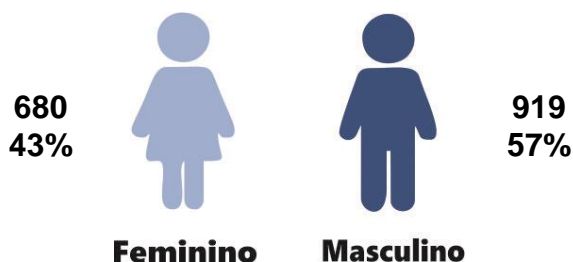
**Gráfico 2** – Casos de SG com confirmação laboratorial para COVID-19, segundo faixa etária. Alagoas, 2020.



Fonte: CIEVS/AL dados em 9/06/2020.

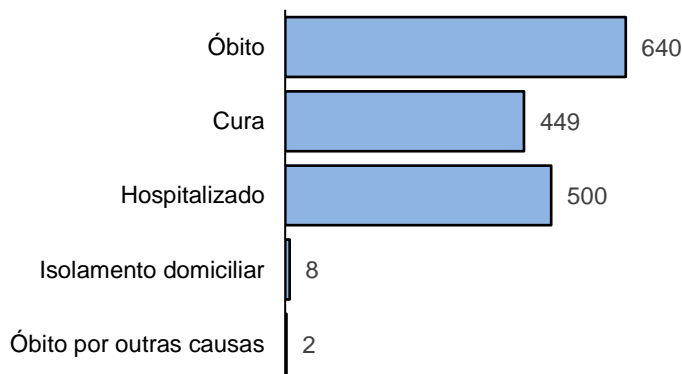
**SÍNDROME RESPIRATÓRIA AGUDA GRAVE (SRAG)**

**Figura 2** – Casos confirmados de SRAG com confirmação laboratorial para COVID-19, segundo sexo. Alagoas, 2020.



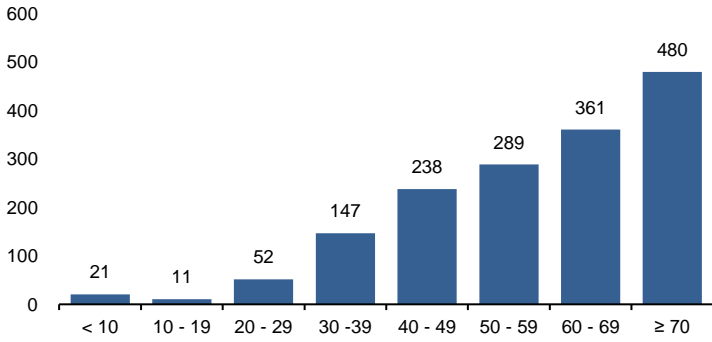
Fonte: CIEVS/AL dados em 9/06/2020.

**Gráfico 3** – Frequência de casos confirmados de SRAG por COVID-19, segundo evolução. Alagoas, 2020.



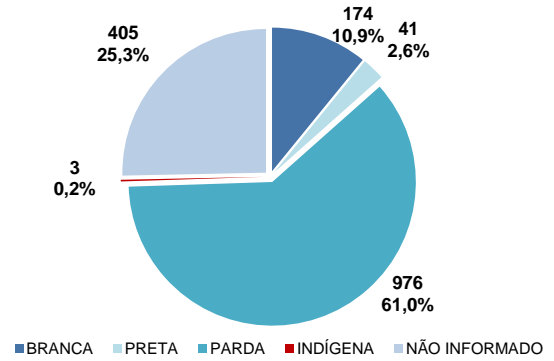
Fonte: CIEVS/AL dados em 9/06/2020.

**Gráfico 4** – Frequência da faixa etária dos casos confirmados de SRAG por COVID-19. Alagoas, 2020.



Fonte: CIEVS/AL dados em 9/06/2020.

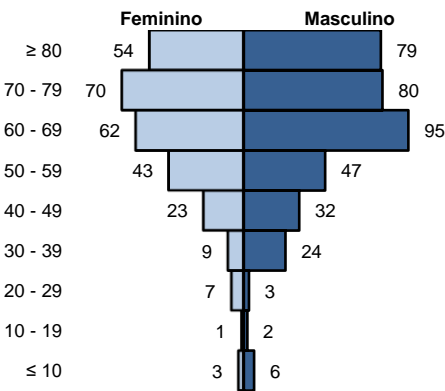
**Gráfico 5** – Frequência de casos confirmados de SRAG por COVID-19, segundo raça/cor. Alagoas, 2020.



Fonte: CIEVS/AL dados em 9/06/2020.

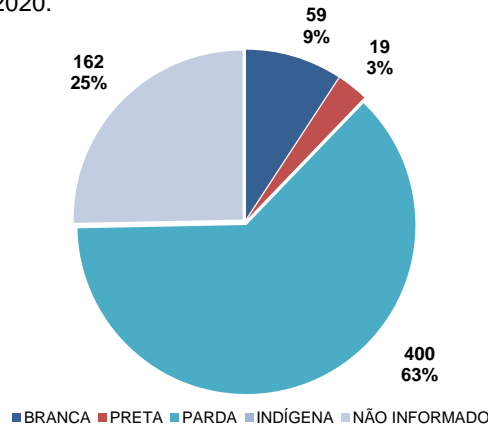
## ÓBITOS CONFIRMADOS

**Gráfico 6** – Pirâmide etária dos óbitos confirmados por COVID-19, segundo sexo. Alagoas, 2020.



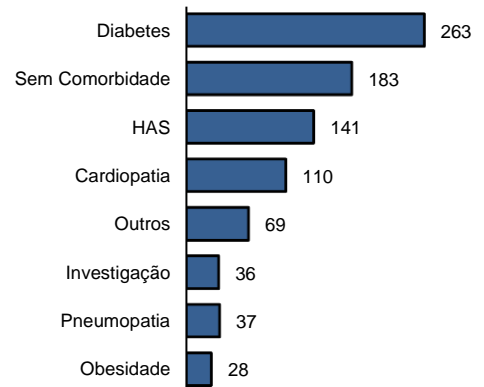
Fonte: CIEVS/AL dados em 9/06/2020.

**Gráfico 7** – Frequência de óbitos confirmados por COVID-19, segundo raça/cor. Alagoas, 2020.



Fonte: CIEVS/AL dados em 9/06/2020.

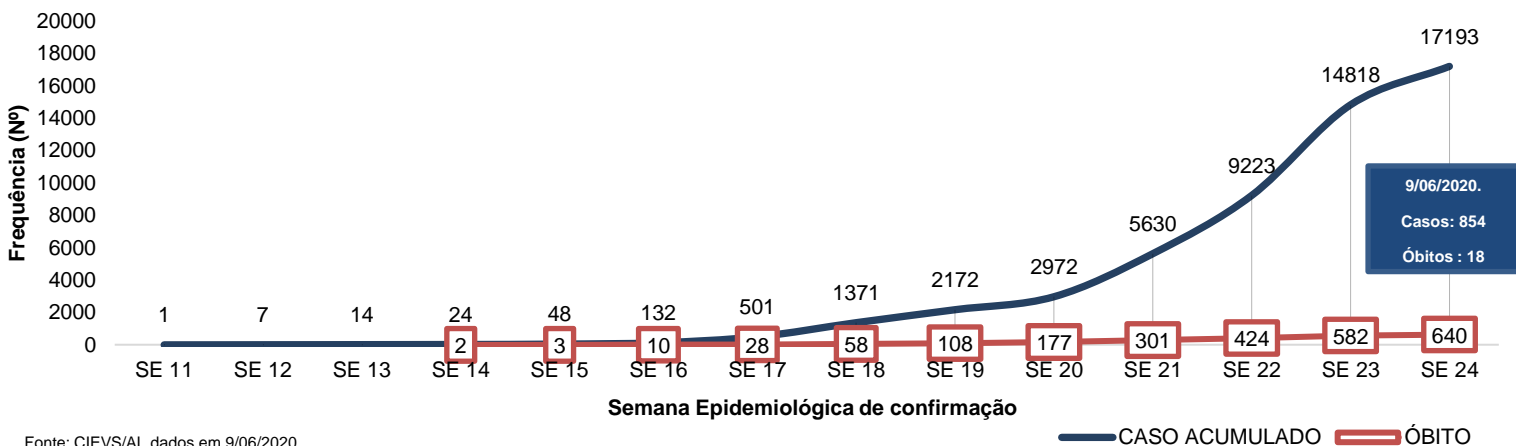
**Gráfico 8** – Frequência dos óbitos confirmados por COVID-19, segundo comorbidade. Alagoas, 2020.



Fonte: CIEVS/AL dados em 9/06/2020.

## EVOLUÇÃO DE CASOS E ÓBITOS

**Gráfico 9** – Frequência de casos confirmados cumulativamente e óbitos segundo semana epidemiológica de confirmação. Alagoas, 2020.



Fonte: CIEVS/AL dados em 9/06/2020.

## TESTES LABORATORIAIS

### ESTOQUE DE TESTES LABORATORIAIS DA COVID-19 PARA DIAGNÓSTICO NA POPULAÇÃO:

- ▶ (RT-PCR): 28.181 reações;
- ▶ Teste Rápido (TR) Ministério da Saúde: 12.862 testes;
- ▶ Teste Rápido (TR) adquiridos pelo Governo de Alagoas: 20.000.

## PROFISSIONAIS DA SAÚDE

Casos confirmados (geral) **17.193**

Profissionais da Saúde Confirmados **2.660**

Percentual de confirmados **15,4%**

Fonte: e-SUS VE dados em 9/06/2020.

9 DE JUNHO DE 2020

Nº 95

## DISTRIBUIÇÃO ESPACIAL

Tabela 1 – Frequência de casos e óbitos confirmados de COVID-19, segundo município de residência. Alagoas, 2020.

MUNICÍPIO DE RESIDÊNCIA	CASOS CONFIRMADOS	ÓBITOS CONFIRMADOS	MUNICÍPIO DE RESIDÊNCIA	CASOS CONFIRMADOS	ÓBITOS CONFIRMADOS
Água Branca	5	0	Mata Grande	0	0
Anadia	77	1	Matriz do Camaragibe	135	5
Arapiraca	957	22	Messias	61	5
Atalaia	282	5	Minador do Negrão	2	0
Barra de Santo Antônio	45	3	Monteirópolis	16	0
Barra de São Miguel	45	1	Murici	144	5
Batalha	66	1	Novo Lino	41	2
Belém	2	1	Olho d'Água das Flores	80	2
Belo Monte	4	0	Olho d'Água do Casado	5	0
Boca da Mata	139	2	Olho d'Água Grande	11	0
Branquinha	12	0	Oliveira	9	0
Cacimbinhas	25	2	Ouro Branco	22	0
Cajueiro	48	1	Palestina	5	0
Campestre*	26	3	Palmeira dos Índios	173	3
Campo Alegre	56	1	Pão de Açúcar	54	1
Campo Grande	17	1	Pariconha	5	0
Canapi	3	1	Paripueira	46	4
Capela	186	1	Passo de Camaragibe	104	3
Carneiros	15	0	Paulo Jacinto	53	3
Chã Preta	9	0	Penedo	62	3
Coité do Noia	10	0	Piaçabuçu	95	4
Colônia Leopoldina	43	2	Pilar	217	6
Coqueiro Seco	69	2	Pindoba	11	1
Coruripe	301	9	Piranhas	12	1
Craíbas	112	1	Poço das Trincheiras	7	1
Delmiro Gouveia	45	2	Porto Calvo	238	2
Dois Riachos	13	0	Porto de Pedras	36	1
Estrela de Alagoas	8	0	Porto Real do Colégio*	24	1
Feira Grande	35	0	Quebrangulo	50	1
Feliz Deserto	9	1	Rio Largo	284	23
Flexeiras	55	1	Roteiro	22	0
Girau do Ponciano	66	1	Santa Luzia do Norte	87	2
Ibateguara	12	3	Santana do Ipanema	103	4
Igaci	19	0	Santana do Mundaú	17	1
Igreja Nova	11	1	São Brás	22	0
Inhapi	3	0	São José da Laje	205	1
Jacaré dos Homens	2	0	São José da Tapera	49	1
Jacuípe	17	1	São Luís do Quitunde	116	5
Japaratinga	45	1	São Miguel dos Campos	353	5
Jaramataia	1	0	São Miguel dos Milagres	28	1
Jequiá da Praia	138	3	São Sebastião	256	1
Joaquim Gomes	60	5	Satuba	187	7
Jundiá	4	2	Senador Rui Palmeira	16	0
Junqueiro	182	3	Tanque d'Arca	22	1
Lagoa da Canoa	40	2	Taquarana	22	0
Limoeiro de Anadia	21	1	Teotônio Vilela	370	2
Maceió	8698	406	Traipu	13	0
Major Isidoro	39	1	União Dos Palmares	253	14
Mar Vermelho	7	0	Viçosa	44	1
Maragogi	163	6	<b>Total</b>	<b>17.127**</b>	<b>637***</b>
Maravilha	9	0			
Marechal Deodoro	645	13			
Maribondo	39	1			

Fonte: CIEVS/AL dados em 9/06/2020.

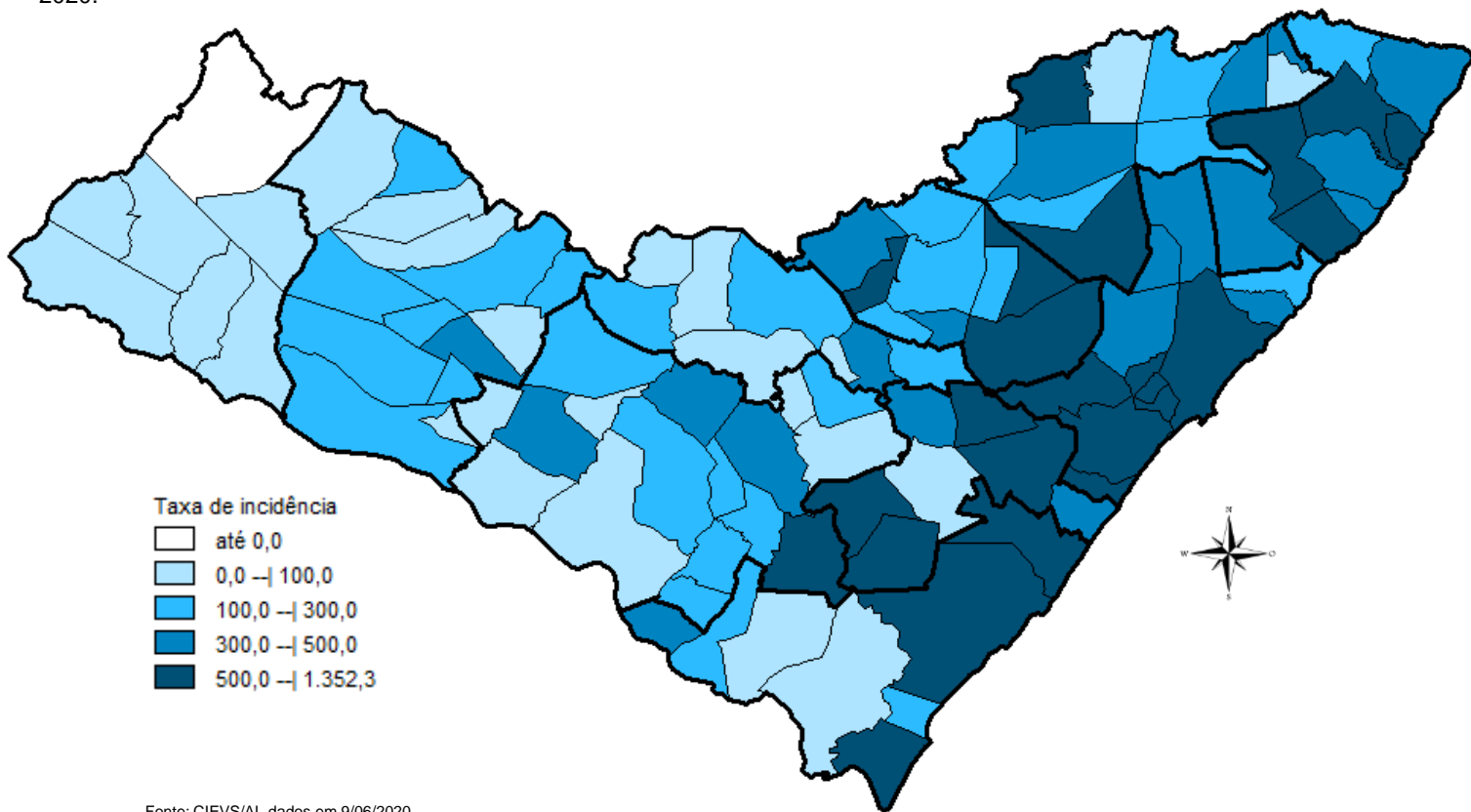
\* Dois (2) Casos/Óbitos ocorridos em outros estados (PE e SE)

\*\* Sessenta e oito (68) são residentes em outros estados (DF, PE, RJ, SP, BA, SC, PR, MG, MA e CE)

\*\*\* Cinco (5) óbitos são residentes de outros estados: São Paulo, Pernambuco, Santa Catarina e Bahia

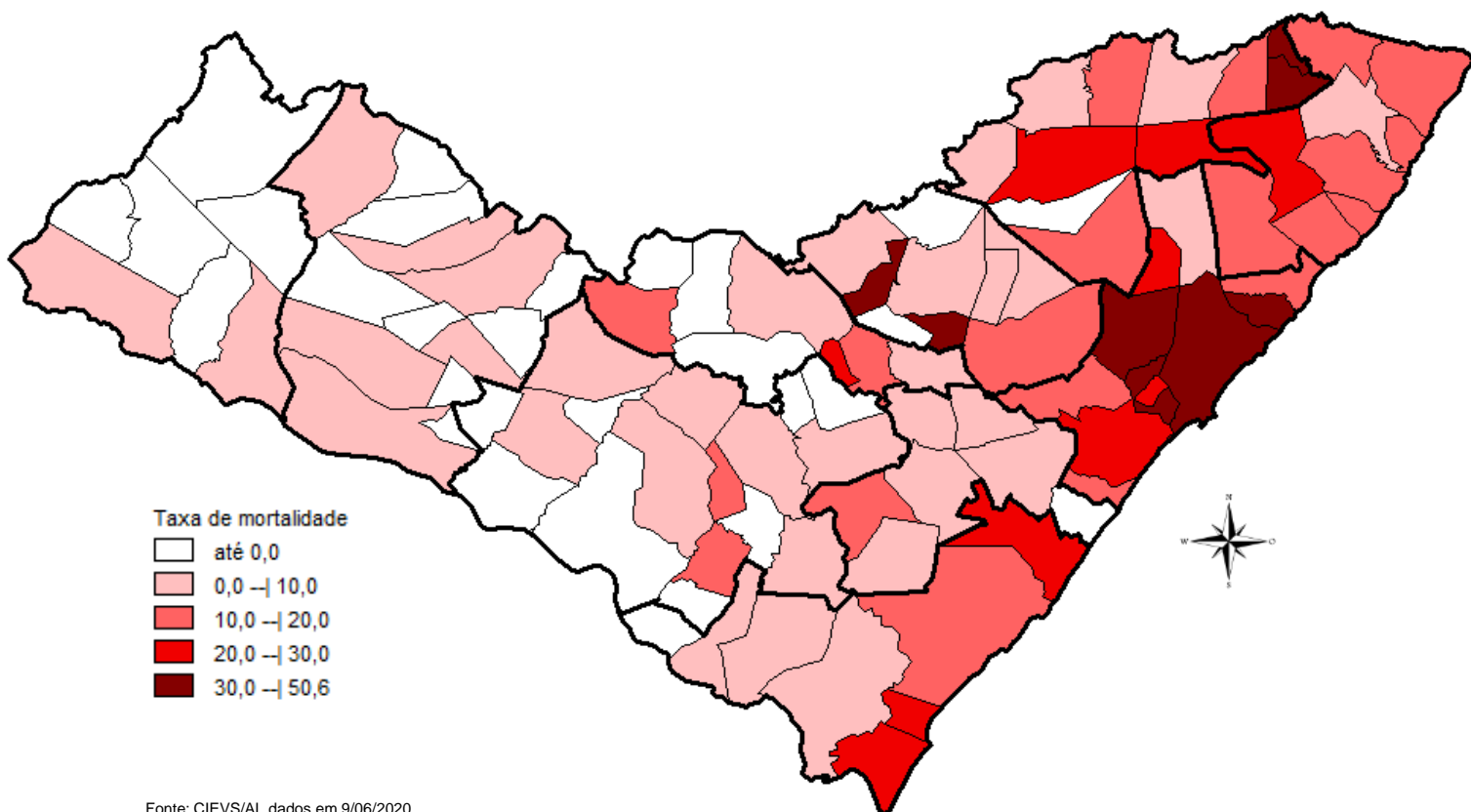
DISTRIBUIÇÃO ESPACIAL

Figura 3 – Taxa de incidência por 100.000 habitantes dos casos confirmados da COVID-19, segundo município de residência. Alagoas, 2020.



Fonte: CIEVS/AL dados em 9/06/2020.

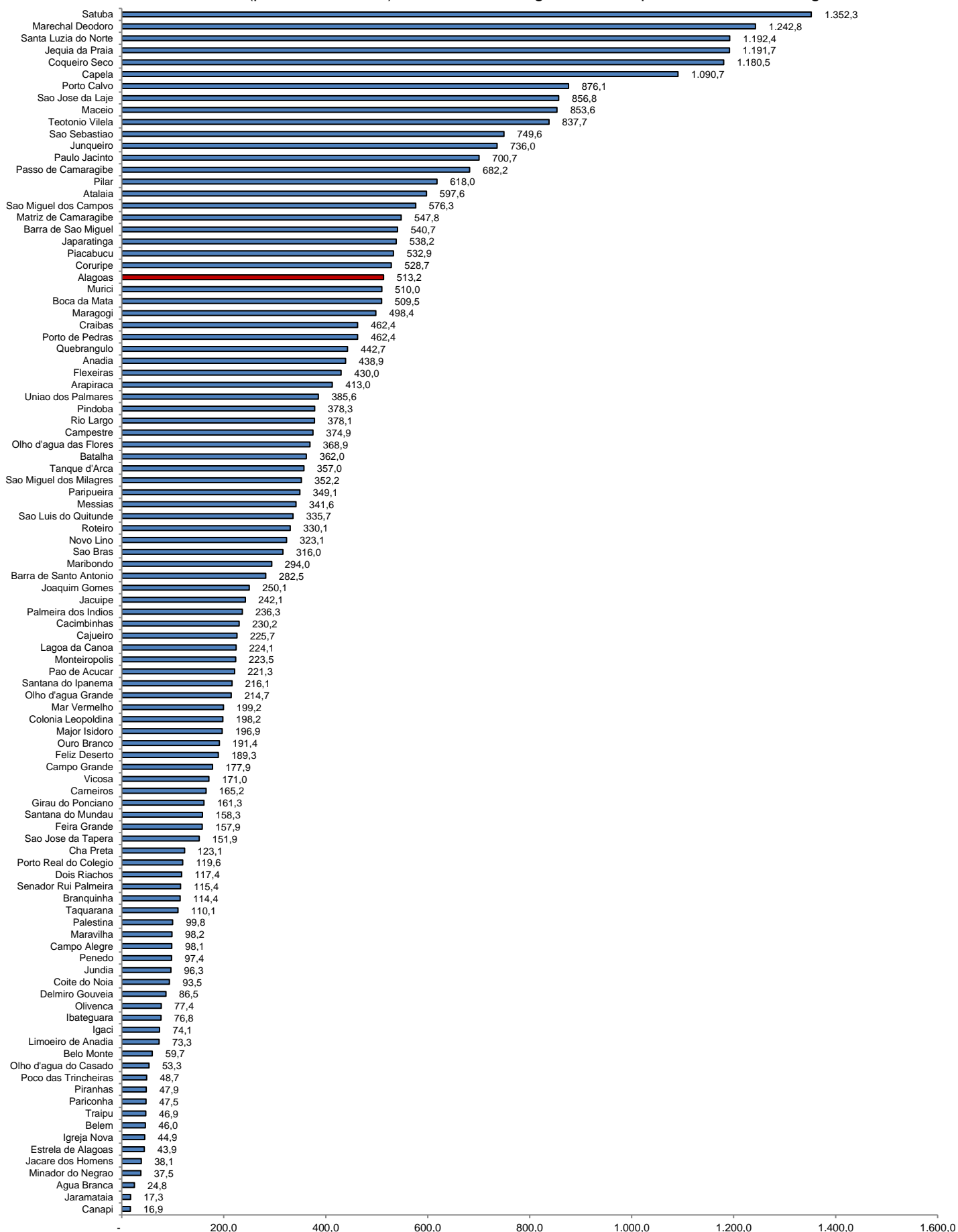
Figura 4 – Taxa de mortalidade por 100.000 habitantes dos casos confirmados da COVID-19, segundo município de residência. Alagoas, 2020.



Fonte: CIEVS/AL dados em 9/06/2020.

TAXA DE INCIDÊNCIA

Gráfico 10 – Taxa de incidência (por 100.000 hab.) da COVID-19, segundo município de residência. Alagoas, 2020.



Fonte: CIEVS/AL dados em 9/06/2020. Estimativa TCU/IBGE 2019