

Informe Epidemiológico

11 DE JUNHO DE 2020

Nº 97

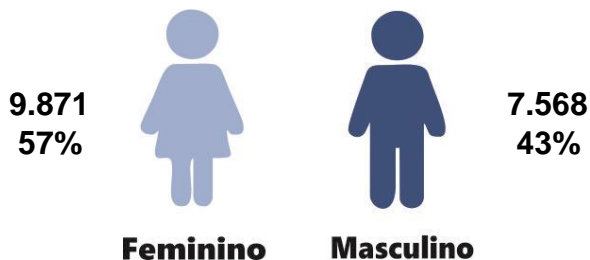
Tabela 1 – Frequência de casos segundo classificação operacional para COVID-19. Alagoas, 2020.

Casos Notificados	Em investigação		Casos Confirmados		Casos Descartados		Óbito/Letalidade	
	Casos	Porcentagem	Casos	Porcentagem	Casos	Porcentagem	Casos	Porcentagem
41.167	2.104	5,1%	19.200	46,6%	19.863	48,2%	681	3,5%

Fonte: CIEVS/AL dados em 11/06/2020.

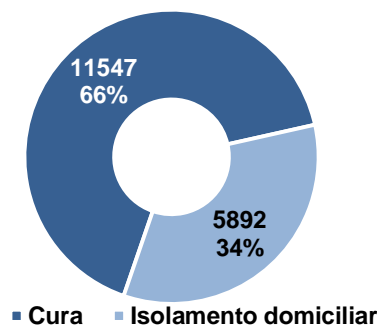
SÍNDROME GRIPAL (SG)

Figura 1 – Casos confirmados de SG com confirmação laboratorial para COVID-19, segundo sexo. Alagoas, 2020.



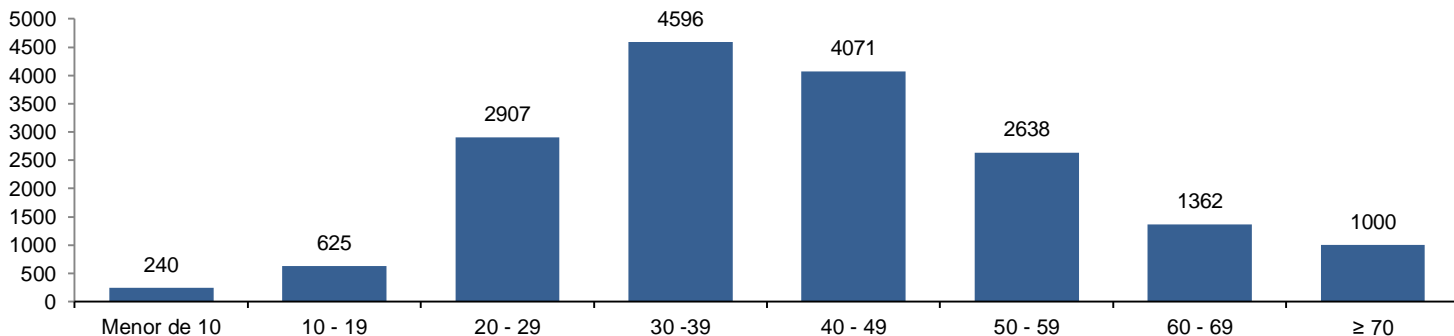
Fonte: CIEVS/AL dados em 11/06/2020.

Gráfico 1 – Frequência de casos confirmados de SG por COVID-19, segundo evolução. Alagoas, 2020.



Fonte: CIEVS/AL dados em 11/06/2020.

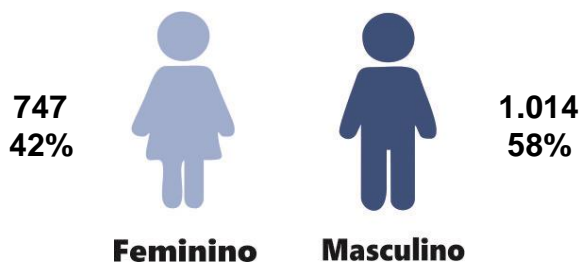
Gráfico 2 – Casos de SG com confirmação laboratorial para COVID-19, segundo faixa etária. Alagoas, 2020.



Fonte: CIEVS/AL dados em 11/06/2020.

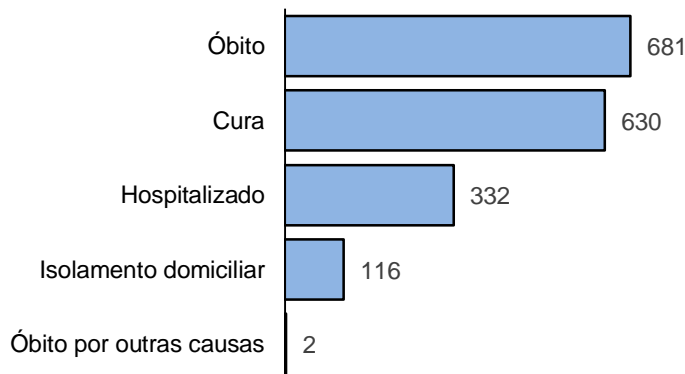
SÍNDROME RESPIRATÓRIA AGUDA GRAVE (SRAG)

Figura 2 – Casos confirmados de SRAG com confirmação laboratorial para COVID-19, segundo sexo. Alagoas, 2020.



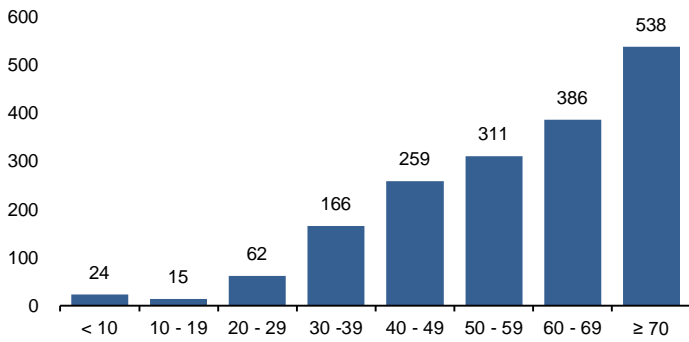
Fonte: CIEVS/AL dados em 11/06/2020.

Gráfico 3 – Frequência de casos confirmados de SRAG por COVID-19, segundo evolução. Alagoas, 2020.



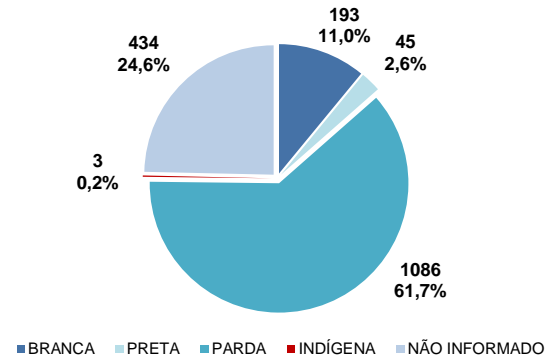
Fonte: CIEVS/AL dados em 11/06/2020.

Gráfico 4 – Frequência da faixa etária dos casos confirmados de SRAG por COVID-19. Alagoas, 2020.



Fonte: CIEVS/AL dados em 11/06/2020.

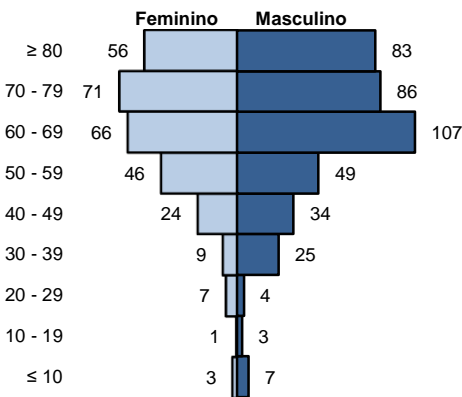
Gráfico 5 – Frequência de casos confirmados de SRAG por COVID-19, segundo raça/cor. Alagoas, 2020.



Fonte: CIEVS/AL dados em 11/06/2020.

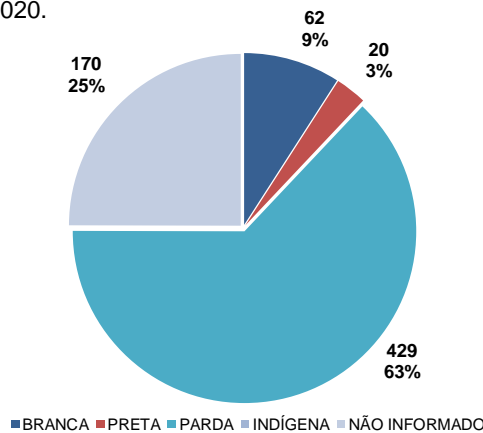
ÓBITOS CONFIRMADOS

Gráfico 6 – Pirâmide etária dos óbitos confirmados por COVID-19, segundo sexo. Alagoas, 2020.



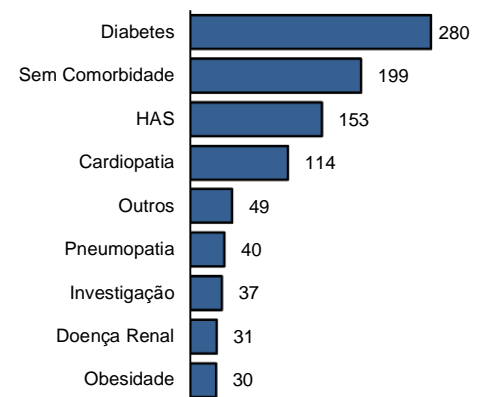
Fonte: CIEVS/AL dados em 11/06/2020.

Gráfico 7 – Frequência de óbitos confirmados por COVID-19, segundo raça/cor. Alagoas, 2020.



Fonte: CIEVS/AL dados em 11/06/2020.

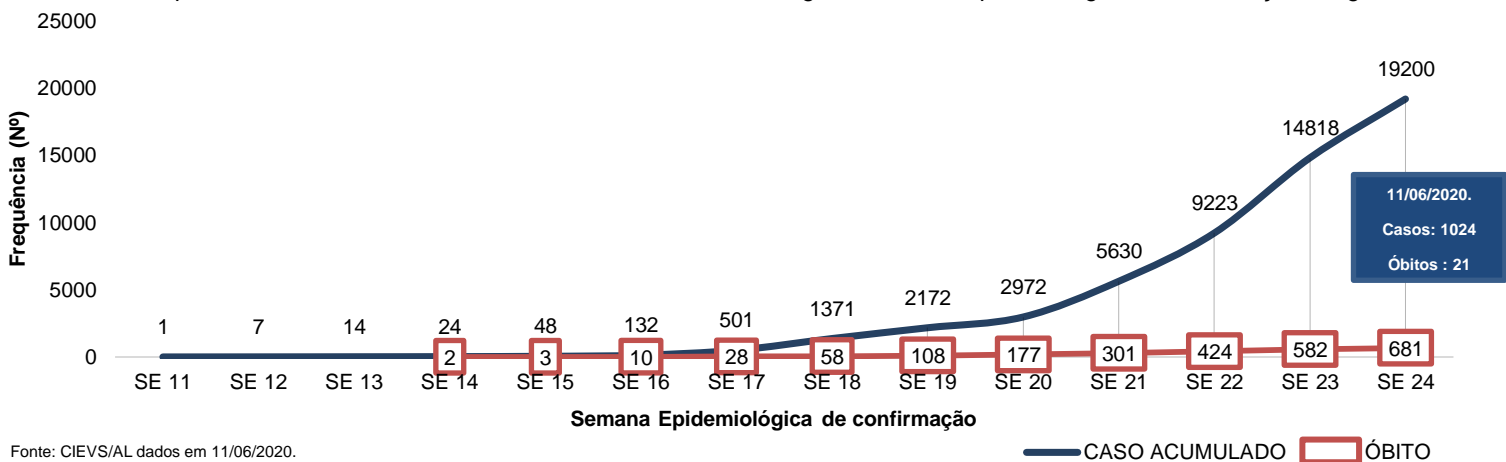
Gráfico 8 – Frequência dos óbitos confirmados por COVID-19, segundo comorbidade. Alagoas, 2020.



Fonte: CIEVS/AL dados em 11/06/2020.

EVOLUÇÃO DE CASOS E ÓBITOS

Gráfico 9 – Frequência de casos confirmados cumulativamente e óbitos segundo semana epidemiológica de confirmação. Alagoas, 2020.



Fonte: CIEVS/AL dados em 11/06/2020.

11/06/2020.
Casos: 1024
Óbitos: 21

TESTES LABORATORIAIS

ESTOQUE DE TESTES LABORATORIAIS DA COVID-19 PARA DIAGNÓSTICO NA POPULAÇÃO:

- ▶ (RT- PCR): 27.433 reações;
- ▶ Teste Rápido (TR) Ministério da Saúde: 12.159 testes;
- ▶ Teste Rápido (TR) adquiridos pelo Governo de Alagoas: 20.000.

PROFISSIONAIS DA SAÚDE

Casos confirmados (geral)	19.200
Profissionais da Saúde Confirmados	2.811
Percentual de confirmados	14,6%

Fonte: e-SUS VE dados em 11/06/2020.

11 DE JUNHO DE 2020

Nº 97

DISTRIBUIÇÃO ESPACIAL

Tabela 1 – Frequência de casos e óbitos confirmados de COVID-19, segundo município de residência. Alagoas, 2020.

MUNICÍPIO DE RESIDÊNCIA	CASOS CONFIRMADOS	ÓBITOS CONFIRMADOS	MUNICÍPIO DE RESIDÊNCIA	CASOS CONFIRMADOS	ÓBITOS CONFIRMADOS
Água Branca	9	0	Mata Grande	0	0
Anadia	79	1	Matriz do Camaragibe	179	5
Arapiraca	992	22	Messias	87	5
Atalaia	302	5	Minador do Negrão	2	0
Barra de Santo Antônio	48	4	Monteirópolis	19	0
Barra de São Miguel	45	1	Murici	167	6
Batalha	85	1	Novo Lino	51	2
Belém	2	1	Olho d'Água das Flores	97	2
Belo Monte	6	0	Olho d'Água do Casado	5	0
Boca da Mata	152	3	Olho d'Água Grande	12	0
Branquinha	14	0	Olivença	10	0
Cacimbinhas	25	2	Ouro Branco	24	0
Cajueiro	48	2	Palestina	8	0
Campestre*	29	3	Palmeira dos Índios	216	3
Campo Alegre	103	1	Pão de Açúcar	61	1
Campo Grande	31	1	Pariconha	6	0
Canapi	4	1	Paripueira	49	4
Capela	209	1	Passo de Camaragibe	116	3
Carneiros	17	0	Paulo Jacinto	53	3
Chã Preta	11	0	Penedo	86	3
Coité do Noia	15	0	Piaçabuçu	102	4
Colônia Leopoldina	81	2	Pilar	234	9
Coqueiro Seco	89	3	Pindoba	12	1
Coruripe	382	10	Piranhas	12	1
Craíbas	127	1	Poço das Trincheiras	10	1
Delmiro Gouveia	55	2	Porto Calvo	249	2
Dois Riachos	13	0	Porto de Pedras	40	1
Estrela de Alagoas	10	0	Porto Real do Colégio*	44	1
Feira Grande	37	0	Quebrangulo	59	1
Feliz Deserto	7	2	Rio Largo	324	24
Flexeiras	62	1	Roteiro	27	1
Girau do Ponciano	71	2	Santa Luzia do Norte	94	2
Ibateguara	32	3	Santana do Ipanema	117	4
Igaci	28	0	Santana do Mundaú	19	1
Igreja Nova	14	1	São Brás	25	0
Inhapi	3	0	São José da Laje	217	2
Jacaré dos Homens	2	0	São José da Tapera	55	1
Jacuípe	19	1	São Luís do Quitunde	177	6
Japaratinga	48	1	São Miguel dos Campos	391	6
Jaramataia	4	0	São Miguel dos Milagres	29	2
Jequiá da Praia	163	3	São Sebastião	281	1
Joaquim Gomes	64	5	Satuba	207	9
Jundiá	6	2	Senador Rui Palmeira	18	0
Junqueiro	249	3	Tanque d'Arca	26	1
Lagoa da Canoa	44	2	Taquarana	27	1
Limoeiro de Anadia	23	1	Teotônio Vilela	425	2
Maceió	9373	426	Traipu	15	0
Major Isidoro	46	1	União Dos Palmares	281	15
Mar Vermelho	8	0	Viçosa	46	1
Maragogi	174	6	Total	19.127**	678***
Maravilha	11	0			
Marechal Deodoro	800	13			
Maribondo	45	1			

Fonte: CIEVS/AL dados em 11/06/2020.

* Dois (2) Casos/Óbitos ocorridos em outros estados (PE e SE)

** Setenta e cinco (75) são residentes em outros estados (DF, PE, PA, RJ, SP, BA, SC, PR, MG, MA e CE)

*** Cinco (5) óbitos são residentes de outros estados: São Paulo, Pernambuco, Santa Catarina e Bahia

11 DE JUNHO DE 2020

Nº 97

DISTRIBUIÇÃO ESPACIAL

Figura 3 – Taxa de incidência por 100.000 habitantes dos casos confirmados da COVID-19, segundo município de residência. Alagoas, 2020.

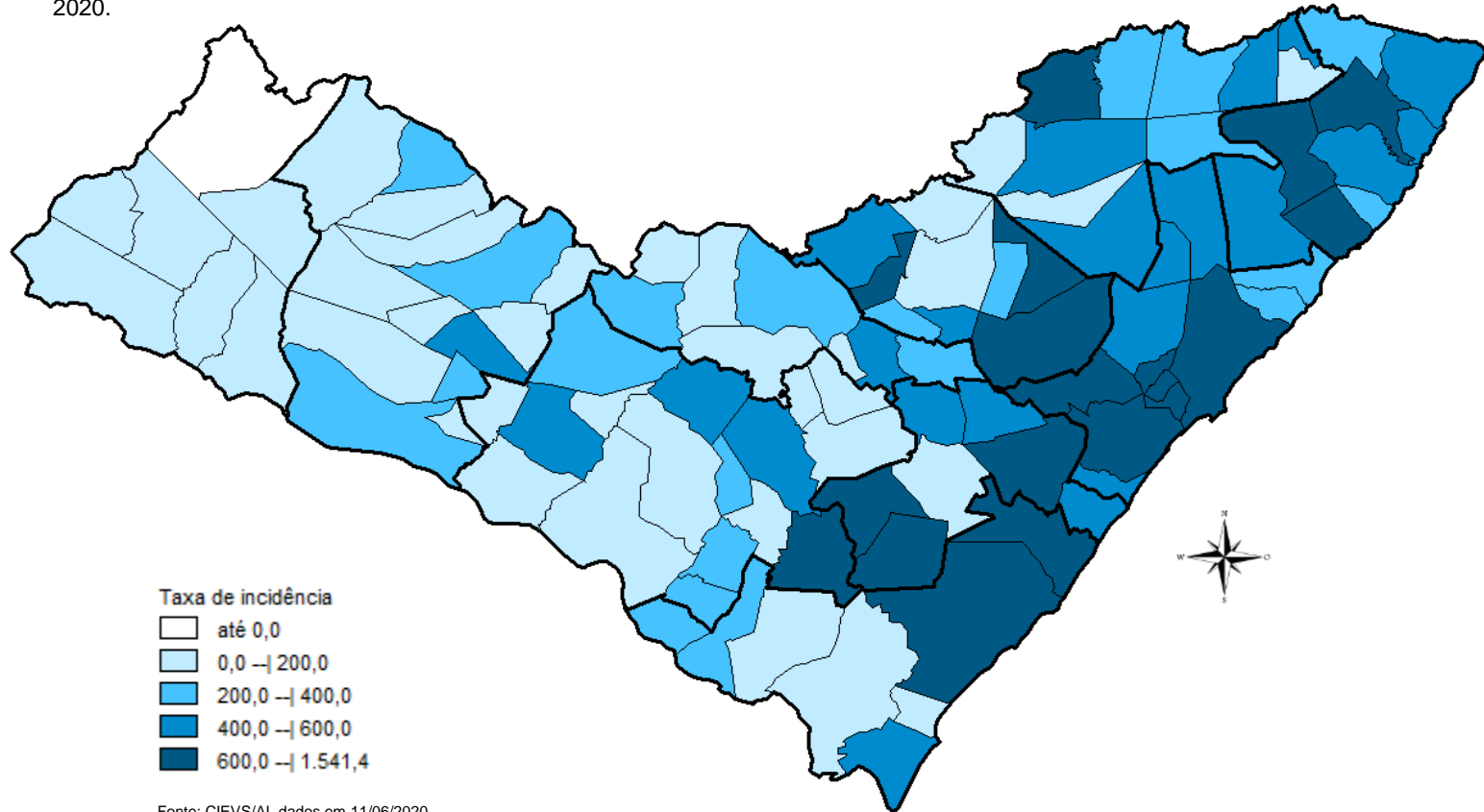
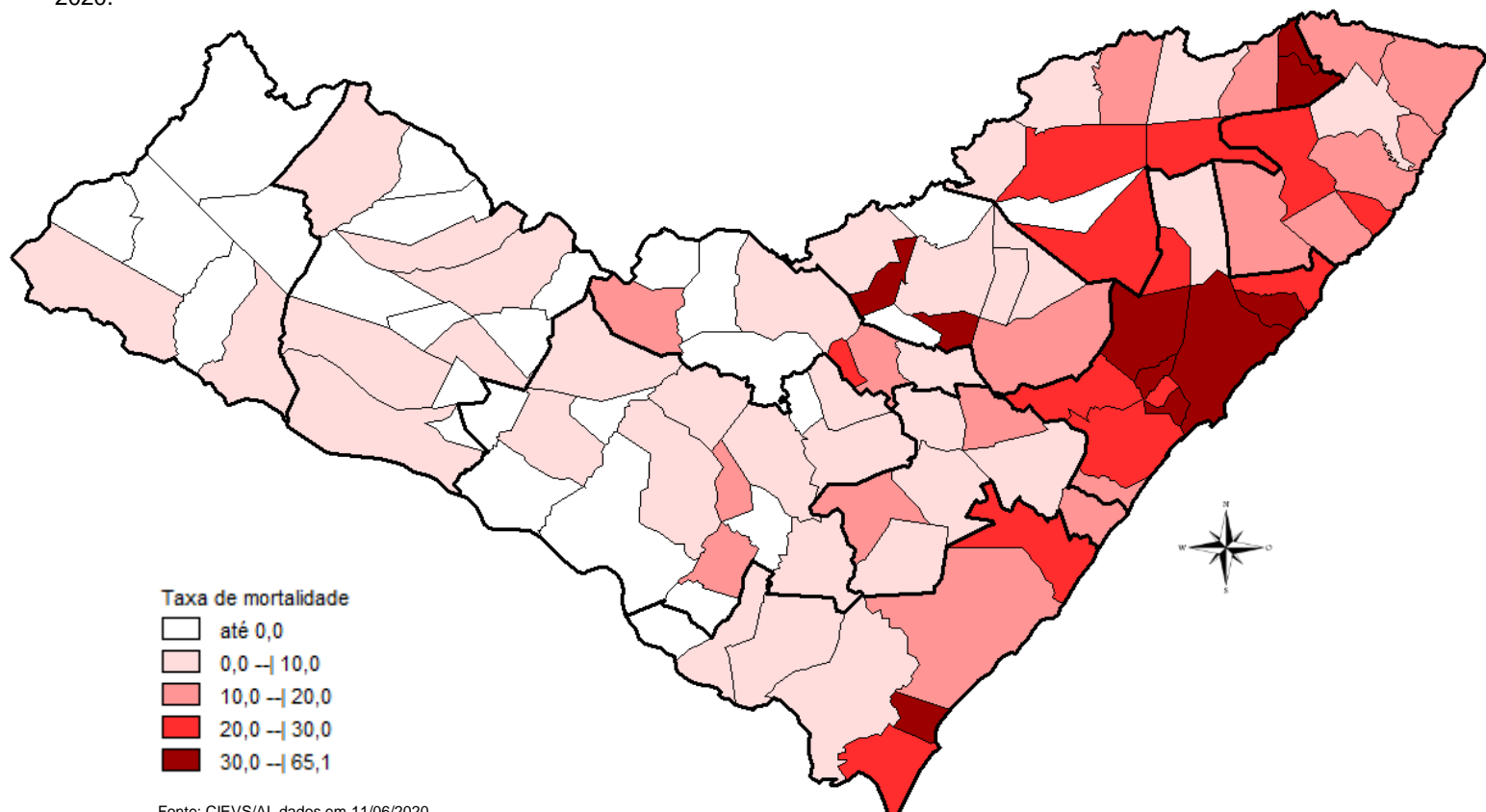
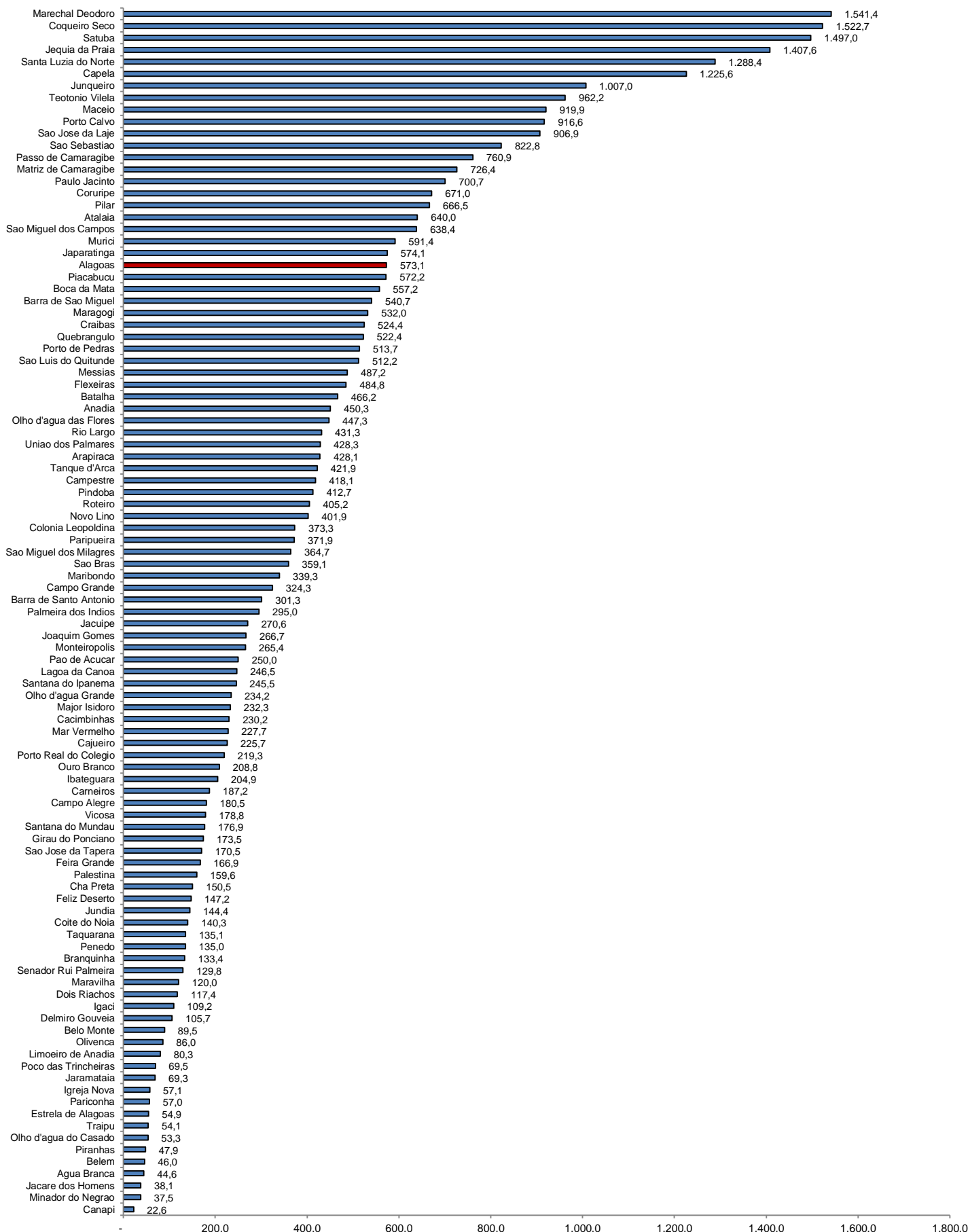


Figura 4 – Taxa de mortalidade por 100.000 habitantes dos casos confirmados da COVID-19, segundo município de residência. Alagoas, 2020.



TAXA DE INCIDÊNCIA

Gráfico 10 – Taxa de incidência (por 100.000 hab.) da COVID-19, segundo município de residência. Alagoas, 2020.



Fonte: CIEVS/AL dados em 11/06/2020. Estimativa TCU/IBGE 2019