

**Informe Epidemiológico**

**3 DE JULHO DE 2020**

**Nº 119**

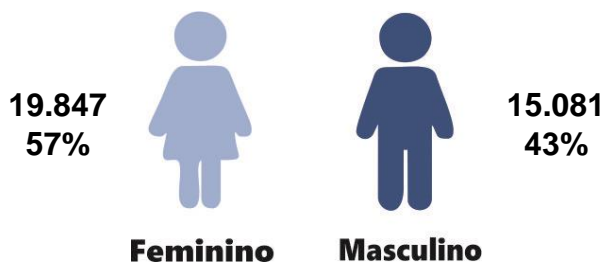
**Tabela 1** – Frequência de casos segundo classificação operacional para COVID-19. Alagoas, 2020.

Casos Notificados	Em investigação		Casos Confirmados		Casos Descartados		Óbito/Letalidade	
	Quantidade	Porcentagem	Quantidade	Porcentagem	Quantidade	Porcentagem	Quantidade	Porcentagem
84.641	2.686	3,2%	38.404	45,4%	43.551	51,4%	1.113	2,9%

Fonte: CIEVS/AL dados em 3/7/2020.

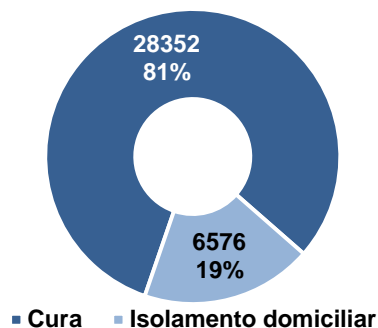
**SÍNDROME GRIPAL (SG)**

**Figura 1** – Casos confirmados de SG com confirmação laboratorial para COVID-19, segundo sexo. Alagoas, 2020.



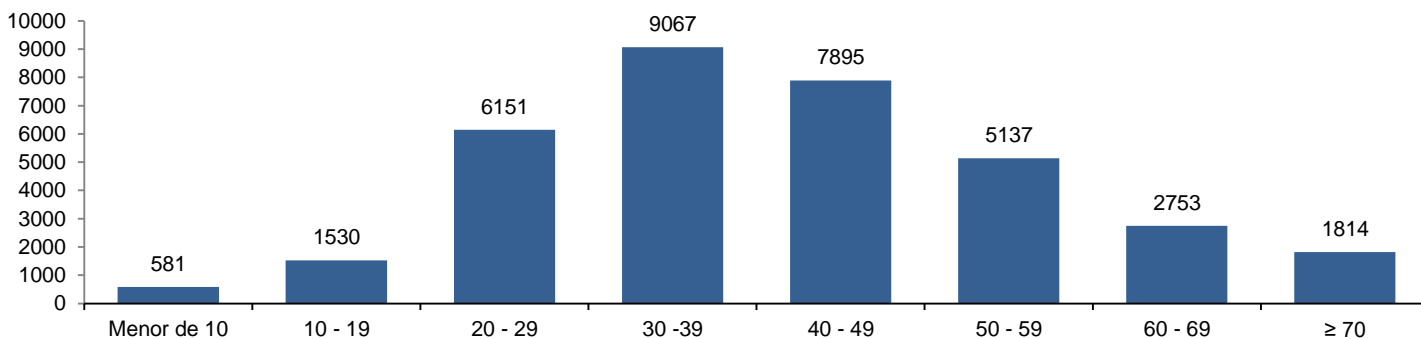
Fonte: CIEVS/AL dados em 3/7/2020.

**Gráfico 1** – Frequência de casos confirmados de SG por COVID-19, segundo evolução. Alagoas, 2020.



Fonte: CIEVS/AL dados em 3/7/2020.


**Gráfico 2** – Casos de SG com confirmação laboratorial para COVID-19, segundo faixa etária. Alagoas, 2020.



Fonte: CIEVS/AL dados em 3/7/2020.

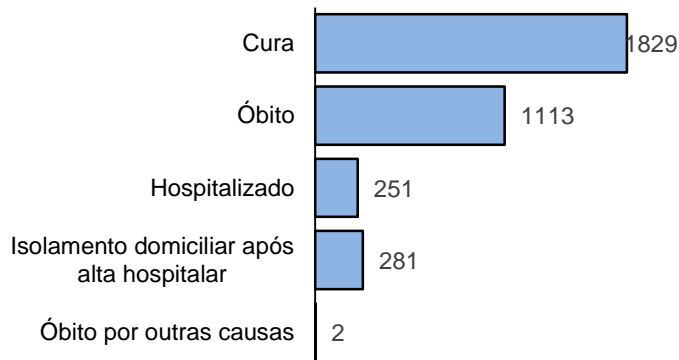
**SÍNDROME RESPIRATÓRIA AGUDA GRAVE (SRAG)**

**Figura 2** – Casos confirmados de SRAG com confirmação laboratorial para COVID-19, segundo sexo. Alagoas, 2020.



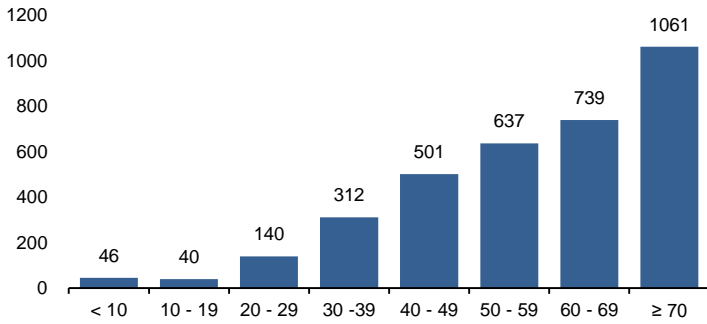
Fonte: CIEVS/AL dados em 3/7/2020.

**Gráfico 3** – Frequência de casos confirmados de SRAG por COVID-19, segundo evolução. Alagoas, 2020.



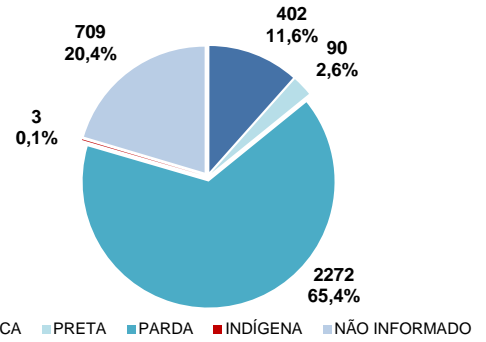
Fonte: CIEVS/AL dados em 3/7/2020.

**Gráfico 4** – Frequência da faixa etária dos casos confirmados de SRAG por COVID-19. Alagoas, 2020.



Fonte: CIEVS/AL dados em 3/7/2020.

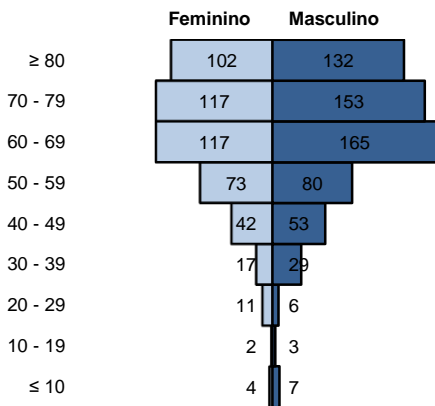
**Gráfico 5** – Frequência de casos confirmados de SRAG por COVID-19, segundo raça/cor. Alagoas, 2020.



Fonte: CIEVS/AL dados em 3/7/2020.

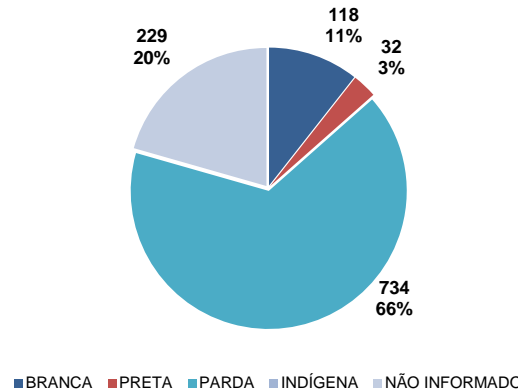
### ÓBITOS CONFIRMADOS

**Gráfico 6** – Pirâmide etária dos óbitos confirmados por COVID-19, segundo sexo. Alagoas, 2020.



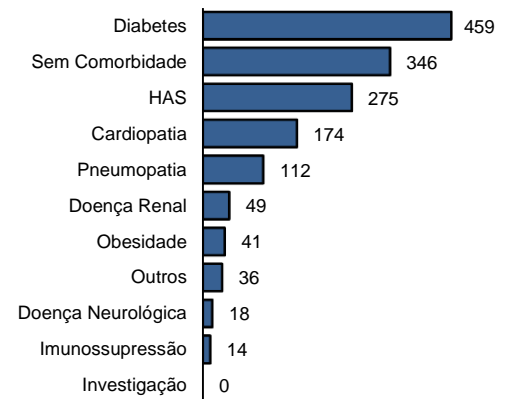
Fonte: CIEVS/AL dados em 3/7/2020.

**Gráfico 7** – Frequência de óbitos confirmados por COVID-19, segundo raça/cor. Alagoas, 2020.



Fonte: CIEVS/AL dados em 3/7/2020.

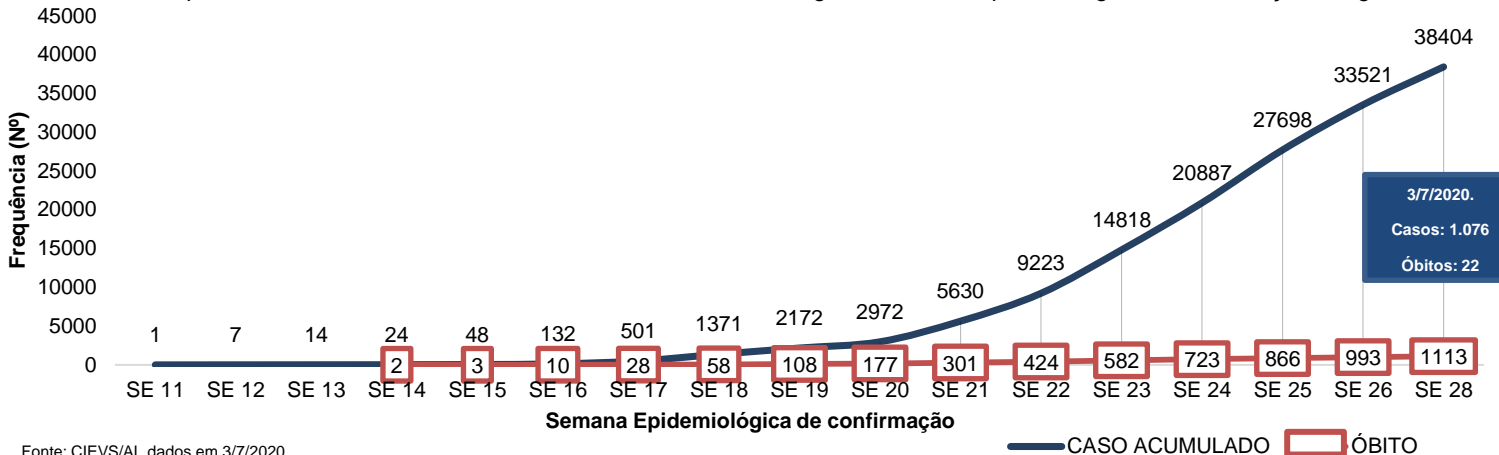
**Gráfico 8** – Frequência dos óbitos confirmados por COVID-19, segundo comorbidade e fator de risco. Alagoas, 2020.



Fonte: CIEVS/AL dados em 3/7/2020.

### EVOLUÇÃO DE CASOS E ÓBITOS

**Gráfico 9** – Frequência de casos confirmados cumulativamente e óbitos segundo semana epidemiológica de confirmação. Alagoas, 2020.



Fonte: CIEVS/AL dados em 3/7/2020.

3/7/2020.  
Casos: 1.076  
Óbitos: 22

#### TESTES LABORATORIAIS

QUANTITATIVO GERAL DE TESTES REALIZADOS EM 2/7/2020	
Testes Rápidos (TR)	586
Positivos	289
Negativos	297
Testes RT-PCR	136
Positivos	54
Negativos	82
Inconclusivos	0
ESTOQUE DE TESTES DISPONÍVEIS PARA DIAGNÓSTICO	
Testes RT-PCR	17.753
Testes Rápidos (TR)	20.360

#### PROFISSIONAIS DA SAÚDE

Casos confirmados (geral)	38.404
Profissionais da Saúde Confirmados	4.237
Percentual de confirmados	11,0%

Fonte: e-SUS VE dados em 3/7/2020.

3 DE JULHO DE 2020

Nº 119

## DISTRIBUIÇÃO ESPACIAL

Tabela 1 – Frequência de casos e óbitos confirmados de COVID-19, segundo município de residência. Alagoas, 2020.

MUNICÍPIO DE RESIDÊNCIA	CASOS CONFIRMADOS	ÓBITOS CONFIRMADOS	MUNICÍPIO DE RESIDÊNCIA	CASOS CONFIRMADOS	ÓBITOS CONFIRMADOS
Água Branca	27	0	Mata Grande	14	0
Anadia	230	2	Matriz do Camaragibe	406	10
Arapiraca	3199	42	Messias	204	8
Atalaia	423	9	Minador do Negrão	6	0
Barra de Santo Antônio	94	6	Monteirópolis	30	0
Barra de São Miguel	89	4	Murici	277	9
Batalha	189	5	Novo Lino	93	3
Belém	28	1	Olho d'Água das Flores	277	4
Belo Monte	13	0	Olho d'Água do Casado	6	0
Boca da Mata	521	10	Olho d'Água Grande	29	3
Branquinha	76	1	Olivença	50	0
Cacimbinhas	44	2	Ouro Branco	63	2
Cajueiro	134	7	Palestina	69	1
Campestre*	41	4	Palmeira dos Índios	421	10
Campo Alegre	563	6	Pão de Açúcar	260	1
Campo Grande	88	1	Pariconha	13	0
Canapi	10	1	Paripueira	93	7
Capela	355	2	Passo de Camaragibe	185	7
Carneiros	27	0	Paulo Jacinto	112	5
Chã Preta	20	0	Penedo	169	4
Coité do Noia	72	0	Piaçabuçu	200	5
Colônia Leopoldina	179	4	Pilar	663	18
Coqueiro Seco	131	5	Pindoba	18	1
Coruripe	782	18	Piranhas	34	2
Craíbas	250	1	Poço das Trincheiras	19	3
Delmiro Gouveia	260	5	Porto Calvo	480	8
Dois Riachos	39	0	Porto de Pedras	67	1
Estrela de Alagoas	36	0	Porto Real do Colégio*	98	2
Feira Grande	97	2	Quebrangulo	104	2
Feliz Deserto	18	3	Rio Largo	742	41
Flexeiras	139	4	Roteiro	89	1
Girau do Ponciano	502	4	Santa Luzia do Norte	128	3
Ibateguara	93	6	Santana do Ipanema	282	9
Igaci	79	0	Santana do Mundaú	57	3
Igreja Nova	98	3	São Brás	57	0
Inhapi	4	0	São José da Laje	400	3
Jacaré dos Homens	9	0	São José da Tapera	141	2
Jacuípe	41	1	São Luís do Quitunde	393	11
Japaratinga	99	3	São Miguel dos Campos	910	19
Jaramataia	16	0	São Miguel dos Milagres	93	3
Jequiá da Praia	264	5	São Sebastião	446	3
Joaquim Gomes	137	7	Satuba	327	16
Jundiá	16	3	Senador Rui Palmeira	27	2
Junqueiro	334	7	Tanque d'Arca	58	1
Lagoa da Canoa	126	3	Taquarana	138	1
Limoeiro de Anadia	122	2	Teotônio Vilela	725	10
Maceió	15991	616	Traipu	85	0
Major Isidoro	186	3	União Dos Palmares	517	19
Mar Vermelho	14	0	Viçosa	146	5
Maragogi	295	9	<b>Total</b>	<b>38.293**</b>	<b>1.109***</b>
Maravilha	22	2			
Marechal Deodoro	1273	16			
Maribondo	177	6			

Fonte: CIEVS/AL dados em 3/7/2020.

\* Três (3) Casos/Óbitos ocorridos em outros estados (PE e SE)

\*\* Cento e quatorze casos (114) são residentes em outros estados (DF, PB, PE, PA, RS, RN, RJ, SP, BA, SC, PR, MG, MA, ES, TO e CE)

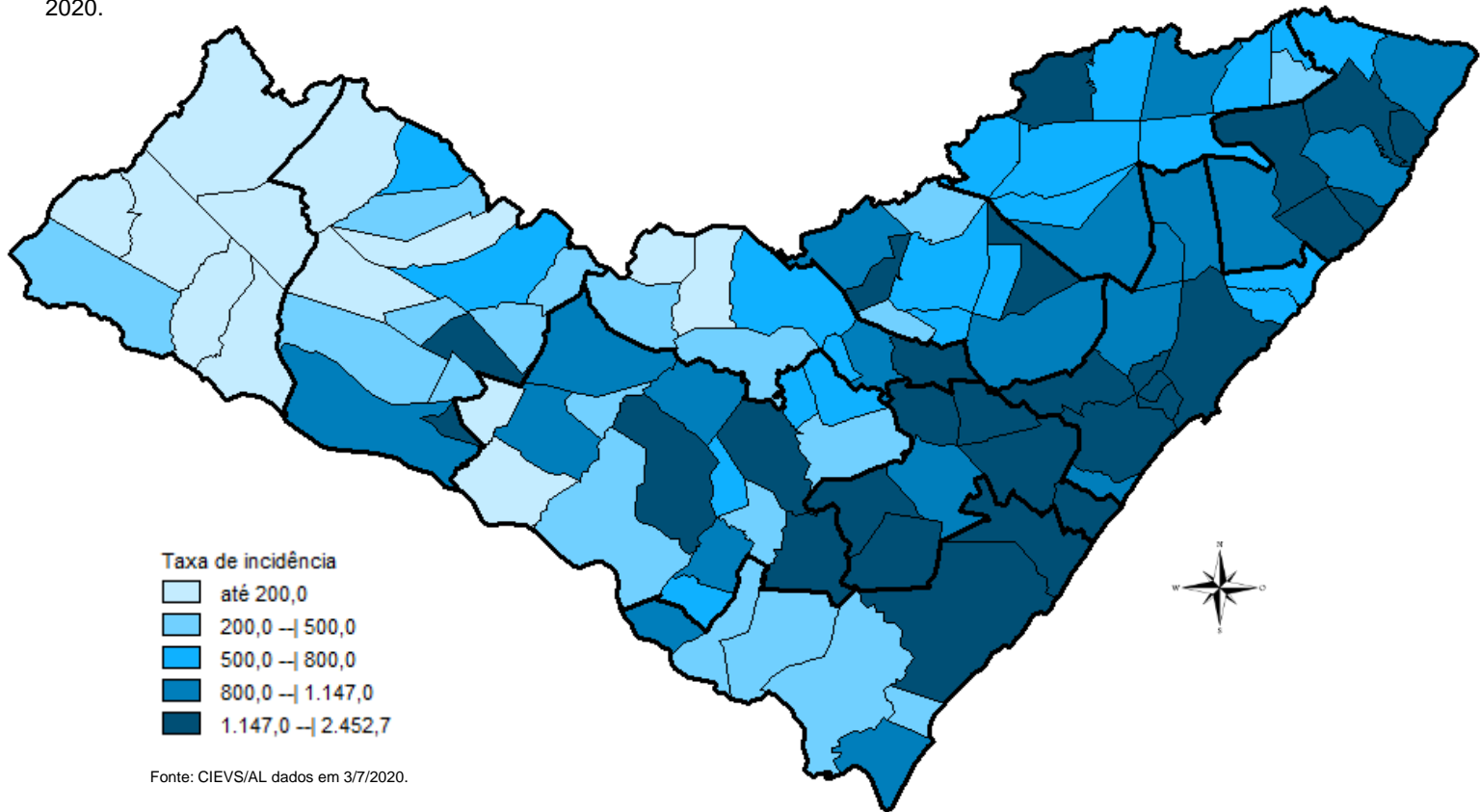
\*\*\* Sete(7) óbitos são residentes de outros estados: São Paulo, Pernambuco, Santa Catarina e Bahia

3 DE JULHO DE 2020

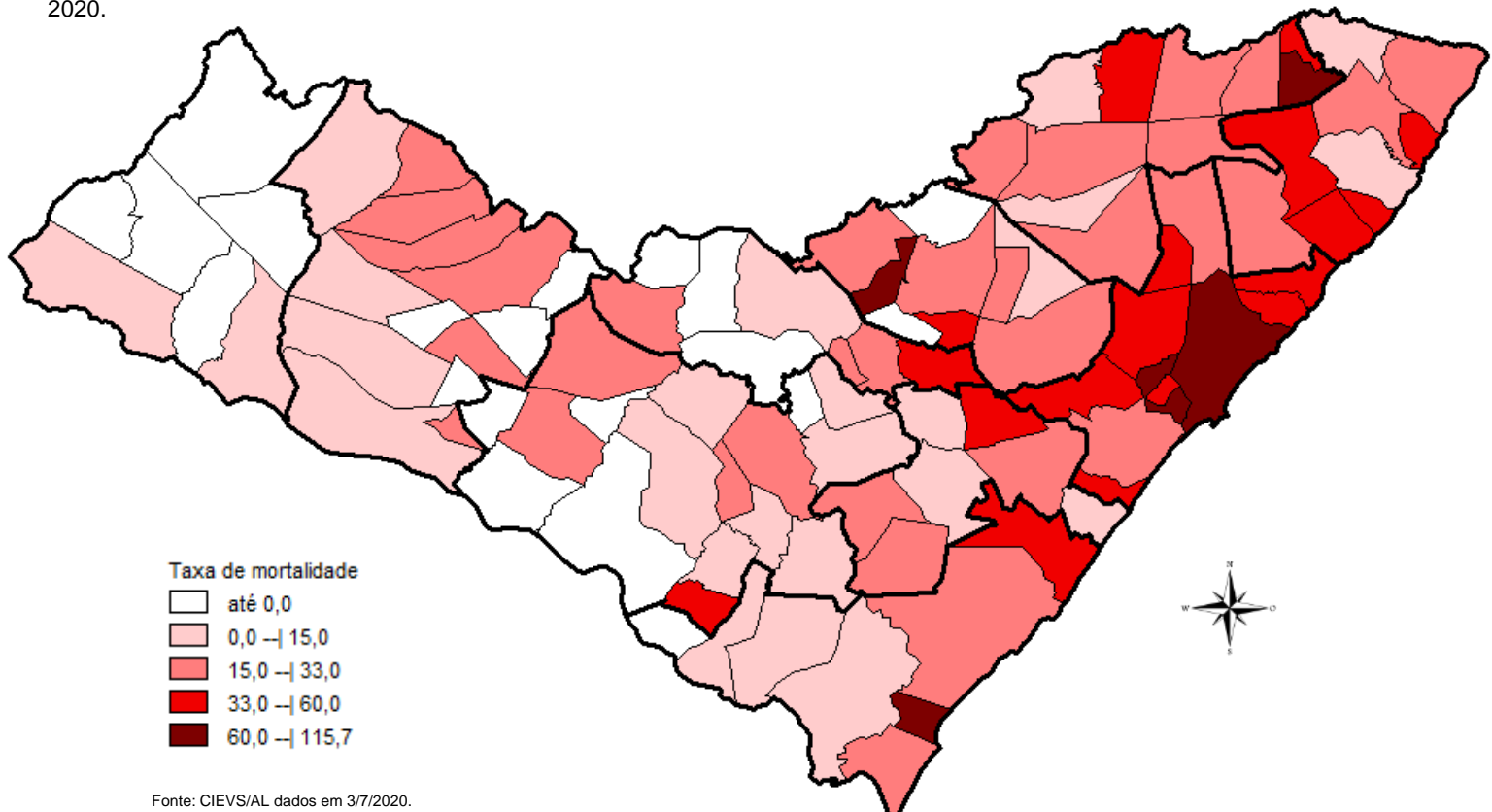
Nº 119

## DISTRIBUIÇÃO ESPACIAL

**Figura 3** – Taxa de incidência por 100.000 habitantes dos casos confirmados da COVID-19, segundo município de residência. Alagoas, 2020.

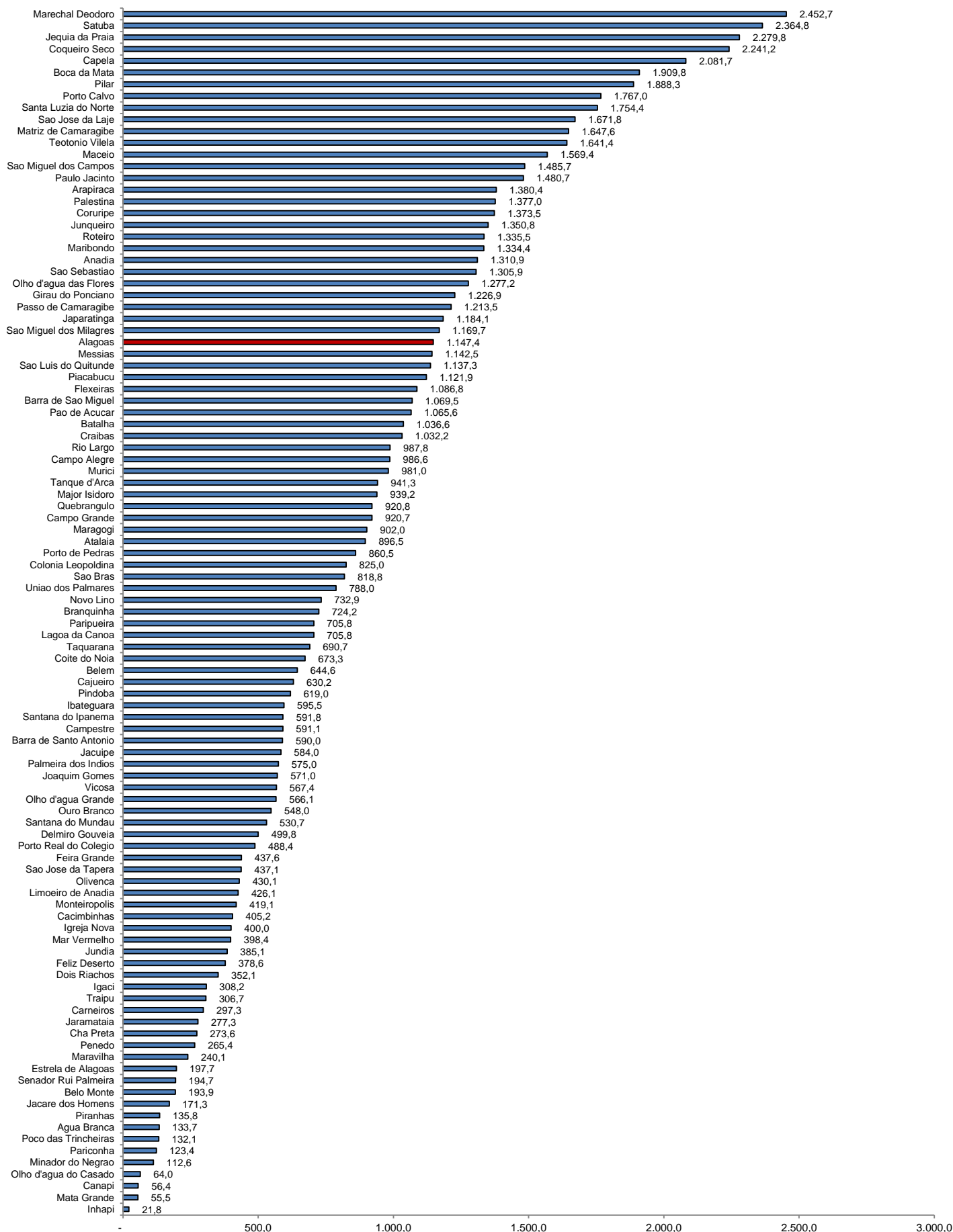


**Figura 4** – Taxa de mortalidade por 100.000 habitantes dos casos confirmados da COVID-19, segundo município de residência. Alagoas, 2020.



TAXA DE INCIDÊNCIA

Gráfico 10 – Taxa de incidência (por 100.000 hab.) da COVID-19, segundo município de residência. Alagoas, 2020.



Fonte: CIEVS/AL dados em 3/7/2020. Estimativa TCU/IBGE 2019