

**Informe Epidemiológico**

**17 DE JULHO DE 2020**

**Nº 133**

**Tabela 1** – Frequência de casos segundo classificação operacional para COVID-19. Alagoas, 2020.


Casos Notificados	Em investigação		Casos Confirmados		Casos Descartados		Óbito/Letalidade	
	Quantidade	Porcentagem	Quantidade	Porcentagem	Quantidade	Porcentagem	Quantidade	Porcentagem
100.849	939	0,9%	49.253	48,9%	50.657	50,2%	1.365	2,8%

Fonte: CIEVS/AL dados em 17/7/2020.

**NOTA:** pode haver divergências a menor no quantitativo especificado na **Tabela 1**, devido a problemas na importação da base de dados do e-SUS Notifica, nos últimos dois dias, devido à atualização da plataforma pelo Ministério da Saúde.

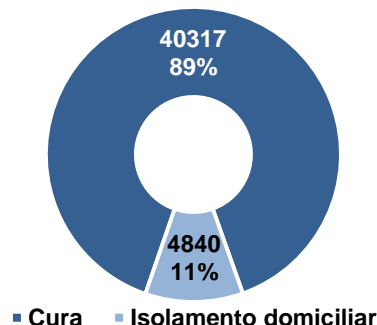
**SÍNDROME GRIPAL (SG)**

**Figura 1** – Casos confirmados de SG com confirmação laboratorial para COVID-19, segundo sexo. Alagoas, 2020.



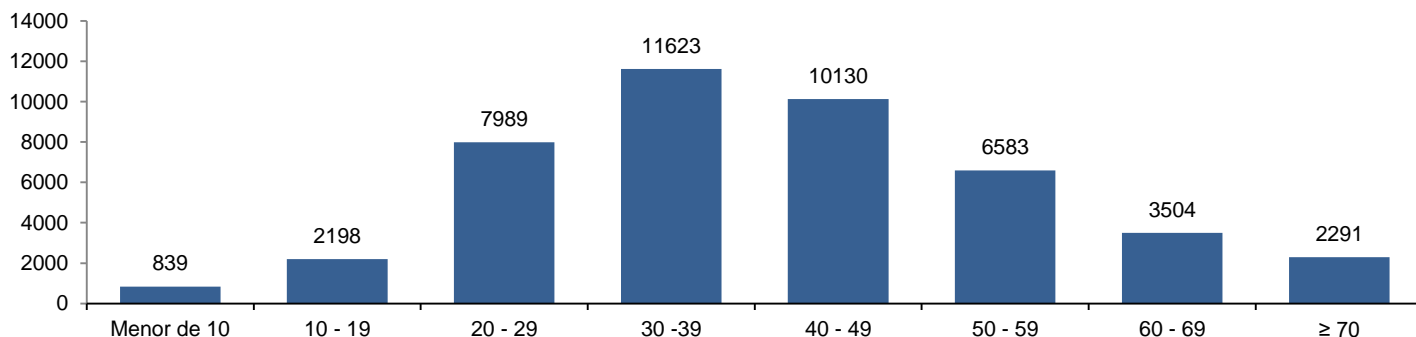
Fonte: CIEVS/AL dados em 17/7/2020.

**Gráfico 1** – Frequência de casos confirmados de SG por COVID-19, segundo evolução. Alagoas, 2020.



Fonte: CIEVS/AL dados em 17/7/2020.


**Gráfico 2** – Casos de SG com confirmação laboratorial para COVID-19, segundo faixa etária. Alagoas, 2020.



Fonte: CIEVS/AL dados em 17/7/2020.

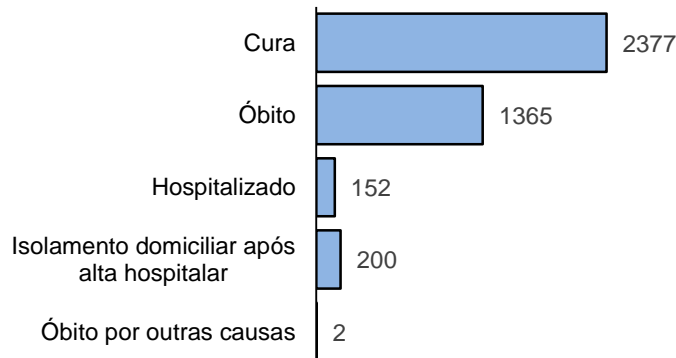
**SÍNDROME RESPIRATÓRIA AGUDA GRAVE (SRAG)**

**Figura 2** – Casos confirmados de SRAG com confirmação laboratorial para COVID-19, segundo sexo. Alagoas, 2020.



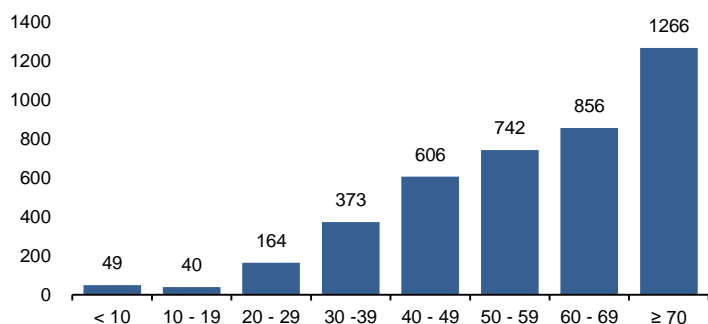
Fonte: CIEVS/AL dados em 17/7/2020.

**Gráfico 3** – Frequência de casos confirmados de SRAG por COVID-19, segundo evolução. Alagoas, 2020.



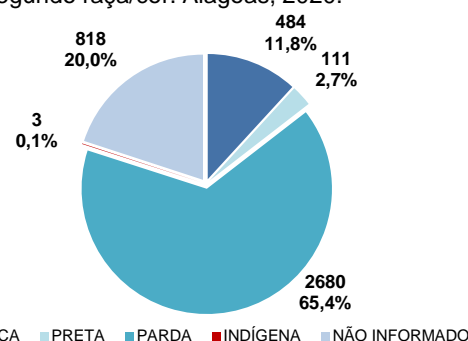
Fonte: CIEVS/AL dados em 17/7/2020.

**Gráfico 4** – Frequência da faixa etária dos casos confirmados de SRAG por COVID-19. Alagoas, 2020.



Fonte: CIEVS/AL dados em 17/7/2020.

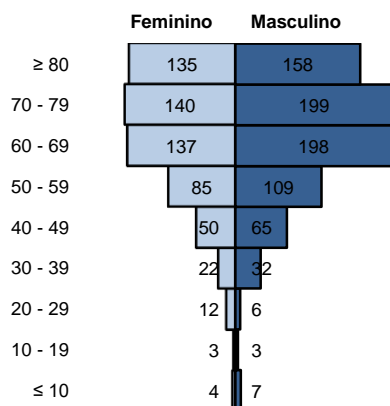
**Gráfico 5** – Frequência de casos confirmados de SRAG por COVID-19, segundo raça/cor. Alagoas, 2020.



Fonte: CIEVS/AL dados em 17/7/2020.

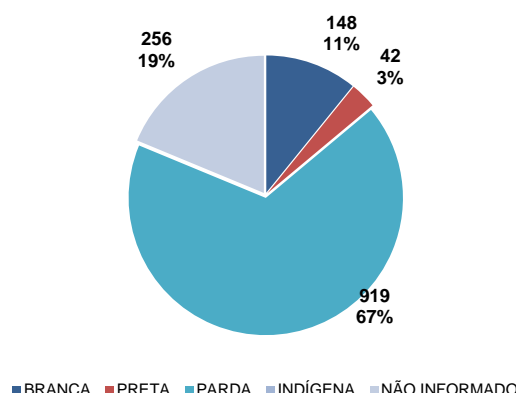
## ÓBITOS CONFIRMADOS

**Gráfico 6** – Pirâmide etária dos óbitos confirmados por COVID-19, segundo sexo. Alagoas, 2020.



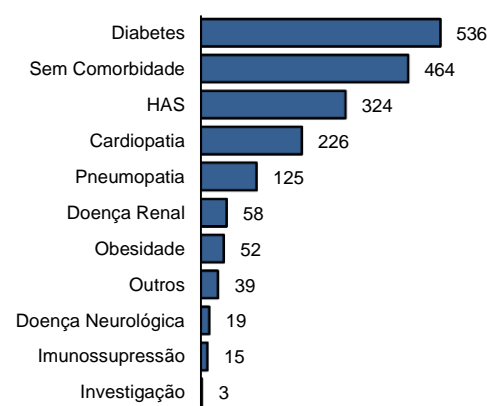
Fonte: CIEVS/AL dados em 17/7/2020.

**Gráfico 7** – Frequência de óbitos confirmados por COVID-19, segundo raça/cor. Alagoas, 2020.



Fonte: CIEVS/AL dados em 17/7/2020.

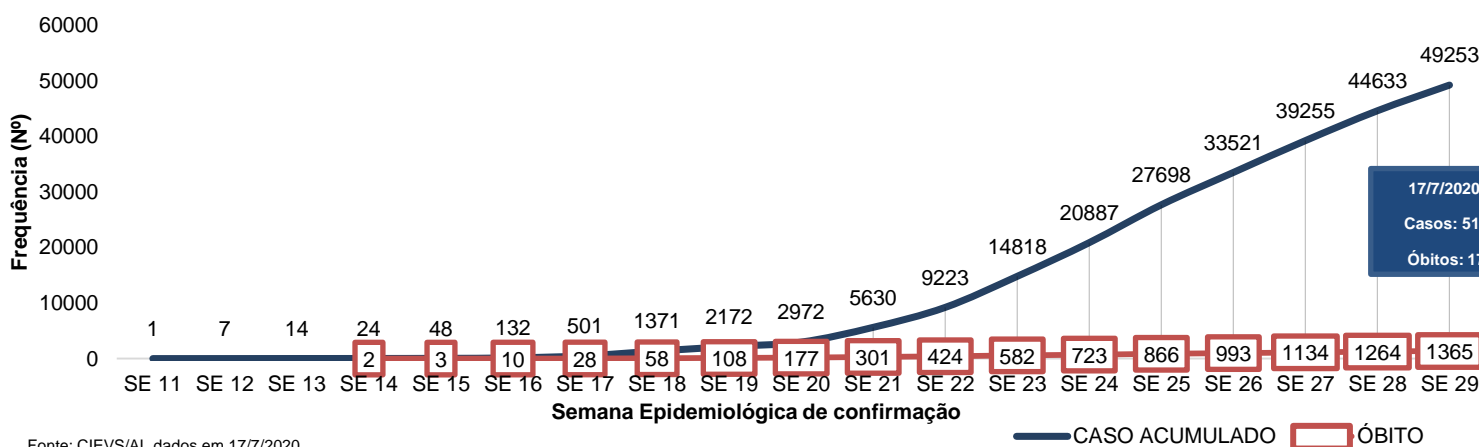
**Gráfico 8** – Frequência dos óbitos confirmados por COVID-19, segundo comorbidade e fator de risco. Alagoas, 2020.



Fonte: CIEVS/AL dados em 17/7/2020.

## EVOLUÇÃO DE CASOS E ÓBITOS

**Gráfico 9** – Frequência de casos confirmados cumulativamente e óbitos segundo semana epidemiológica de confirmação. Alagoas, 2020.



Fonte: CIEVS/AL dados em 17/7/2020.

### TESTES LABORATORIAIS

QUANTITATIVO GERAL DE TESTES REALIZADOS EM 16/7/2020	
<b>Testes Rápidos (TR)</b>	<b>578</b>
Positivos	221
Negativos	357
<b>Testes RT-PCR</b>	<b>133</b>
Positivos	39
Negativos	94
Inconclusivos	0
ESTOQUE DE TESTES DISPONÍVEIS PARA DIAGNÓSTICO	
Kit amplificação RT-PCR	23.770
Testes Rápidos (TR)	19.420

### PROFISSIONAIS DA SAÚDE

<b>Casos confirmados (geral)</b>	<b>49.253</b>
<b>Profissionais da Saúde Confirmados</b>	<b>4.978</b>
<b>Percentual de confirmados</b>	<b>10,1%</b>

Fonte: e-SUS VE dados em 17/7/2020.

17 DE JULHO DE 2020

Nº 133

## DISTRIBUIÇÃO ESPACIAL

Tabela 1 – Frequência de casos e óbitos confirmados de COVID-19, segundo município de residência. Alagoas, 2020.

MUNICÍPIO DE RESIDÊNCIA	CASOS CONFIRMADOS	ÓBITOS CONFIRMADOS	MUNICÍPIO DE RESIDÊNCIA	CASOS CONFIRMADOS	ÓBITOS CONFIRMADOS
Água Branca	43	0	Mata Grande	26	0
Anadia	307	4	Matriz do Camaragibe	491	16
Arapiraca	4223	71	Messias	300	10
Atalaia	454	13	Minador do Negrão	8	0
Barra de Santo Antônio	102	7	Monteirópolis	41	0
Barra de São Miguel	111	5	Murici	293	14
Batalha	243	6	Novo Lino	95	5
Belém	39	1	Olho d'Água das Flores	417	6
Belo Monte	18	2	Olho d'Água do Casado	8	0
Boca da Mata	748	14	Olho d'Água Grande	47	3
Branquinha	101	4	Oliveira	79	2
Cacimbinhas	75	2	Ouro Branco	69	3
Cajueiro	156	9	Palestina	98	2
Campestre*	49	4	Palmeira dos Índios	575	19
Campo Alegre	816	10	Pão de Açúcar	337	4
Campo Grande	125	1	Pariconha	70	0
Canapi	16	3	Paripueira	107	9
Capela	455	4	Passo de Camaragibe	217	9
Carneiros	34	0	Paulo Jacinto	123	6
Chã Preta	23	0	Penedo	430	8
Coité do Noia	101	1	Piaçabuçu	238	7
Colônia Leopoldina	205	6	Pilar	887	21
Coqueiro Seco	140	5	Pindoba	30	1
Coruripe	1007	21	Piranhas	60	2
Craíbas	351	3	Poço das Trincheiras	24	3
Delmiro Gouveia	406	8	Porto Calvo	560	10
Dois Riachos	85	0	Porto de Pedras	79	2
Estrela de Alagoas	88	1	Porto Real do Colégio*	178	3
Feira Grande	213	2	Quebrangulo	148	2
Feliz Deserto	34	3	Rio Largo	901	47
Flexeiras	167	5	Roteiro	113	5
Girau do Ponciano	759	5	Santa Luzia do Norte	160	3
Ibateguara	141	8	Santana do Ipanema	522	10
Igaci	124	0	Santana do Mundaú	85	4
Igreja Nova	220	4	São Brás	95	0
Inhapi	7	1	São José da Laje	423	6
Jacaré dos Homens	22	1	São José da Tapera	249	5
Jacuípe	54	1	São Luís do Quitunde	455	11
Japaratinga	108	3	São Miguel dos Campos	1360	25
Jaramataia	28	0	São Miguel dos Milagres	118	5
Jequiá da Praia	291	6	São Sebastião	519	7
Joaquim Gomes	194	10	Satuba	365	16
Jundiá	23	3	Senador Rui Palmeira	42	4
Junqueiro	376	10	Tanque d'Arca	78	2
Lagoa da Canoa	201	4	Taquarana	163	2
Limoeiro de Anadia	164	6	Teotônio Vilela	894	19
Maceió	19533	663	Traipu	109	2
Major Isidoro	262	3	União Dos Palmares	645	25
Mar Vermelho	16	0	Viçosa	201	7
Maragogi	349	11	<b>Total</b>	<b>49.127**</b>	<b>1.361***</b>
Maravilha	34	2			
Marechal Deodoro	1510	23			
Maribondo	244	10			

Fonte: CIEVS/AL dados em 17/7/2020.

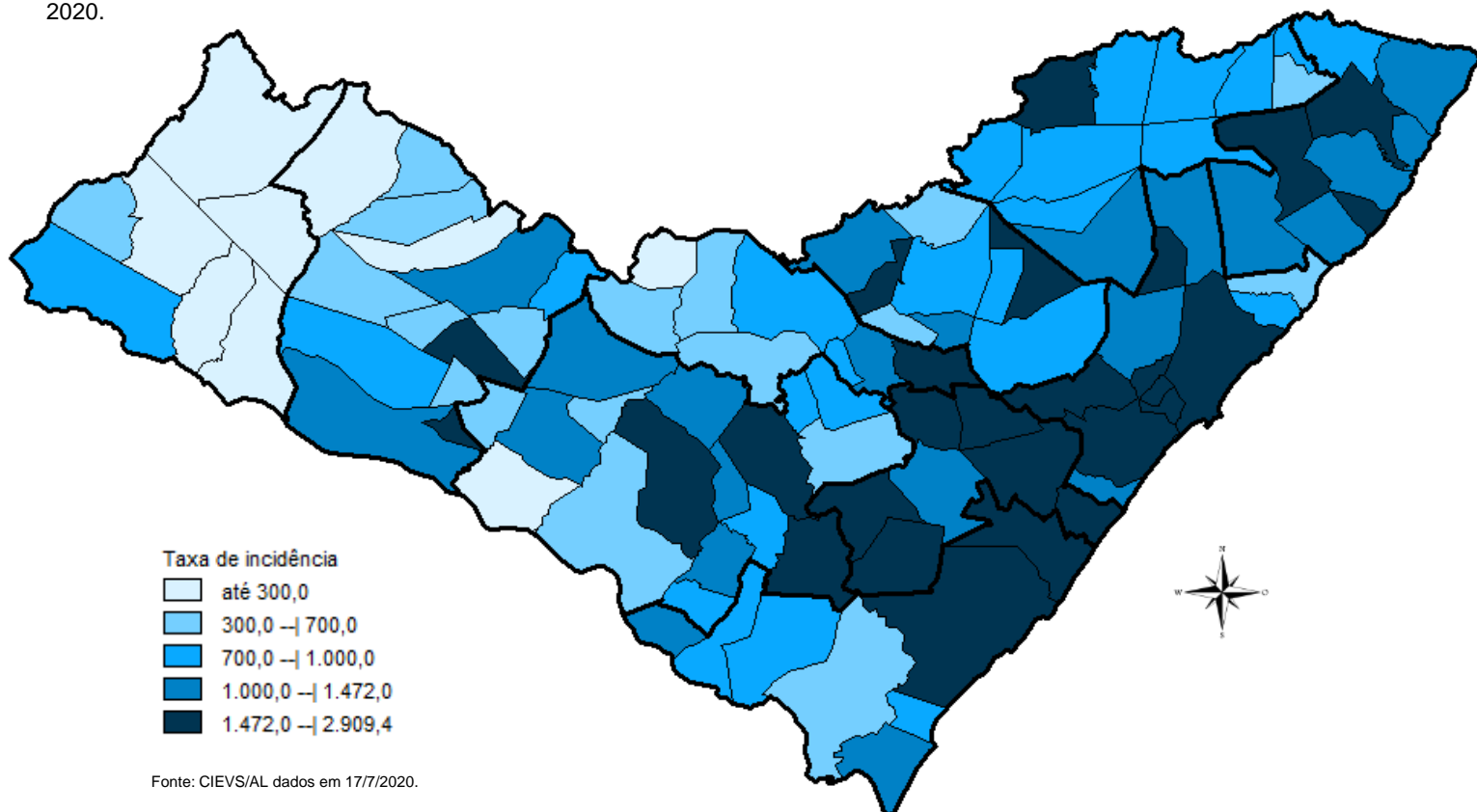
\* Três (3) Casos/Óbitos ocorridos em outros estados (PE e SE)

\*\* Cento e vinte e nove (129) são residentes em outros estados (DF, PB, PE, PA, RS, RN, RJ, SP, BA, SC, PR, MG, MA, ES, TO, SE e CE)

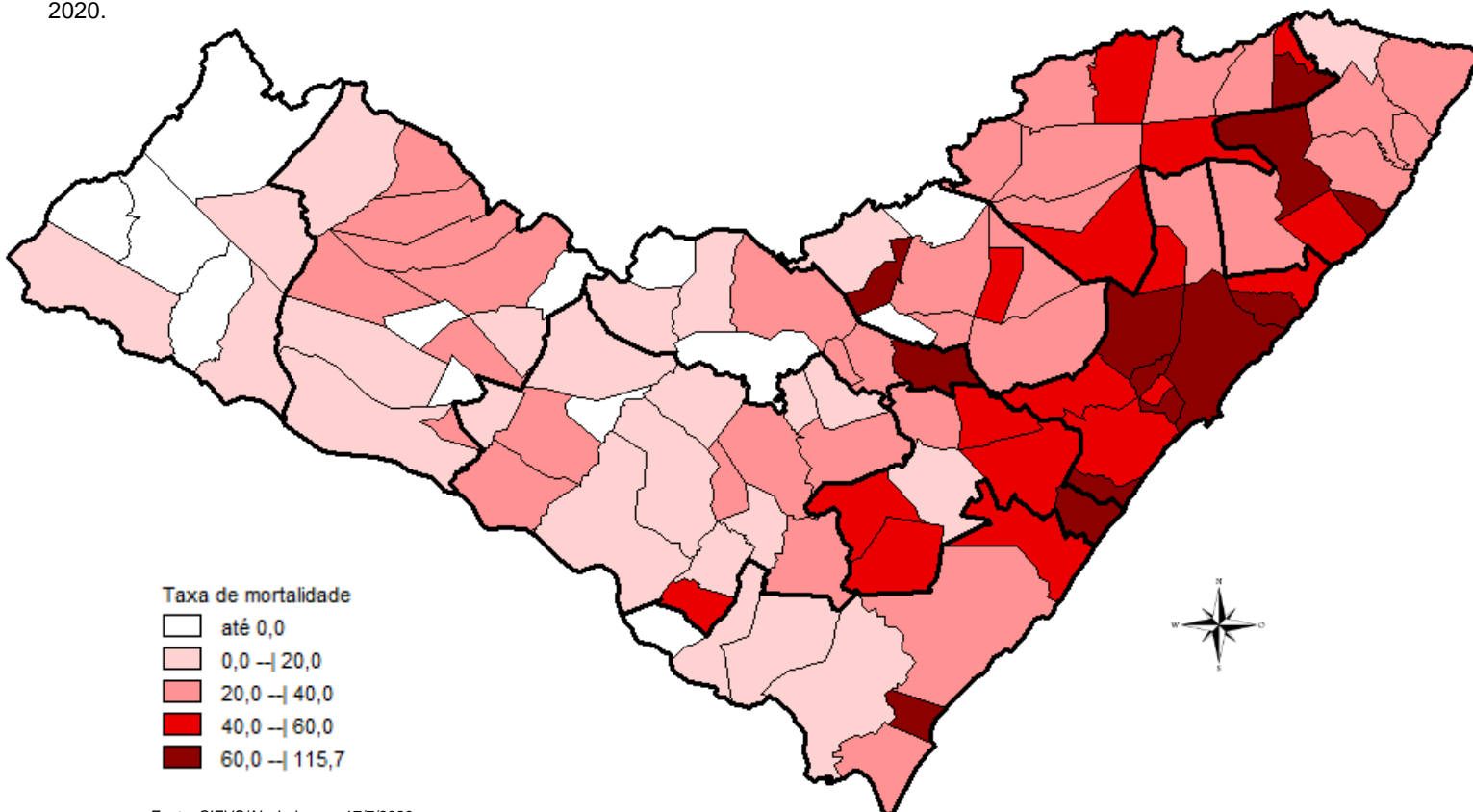
\*\*\* Sete (7) óbitos são residentes de outros estados: São Paulo, Pernambuco, Santa Catarina e Bahia

## DISTRIBUIÇÃO ESPACIAL

**Figura 3** – Taxa de incidência por 100.000 habitantes dos casos confirmados da COVID-19, segundo município de residência. Alagoas, 2020.

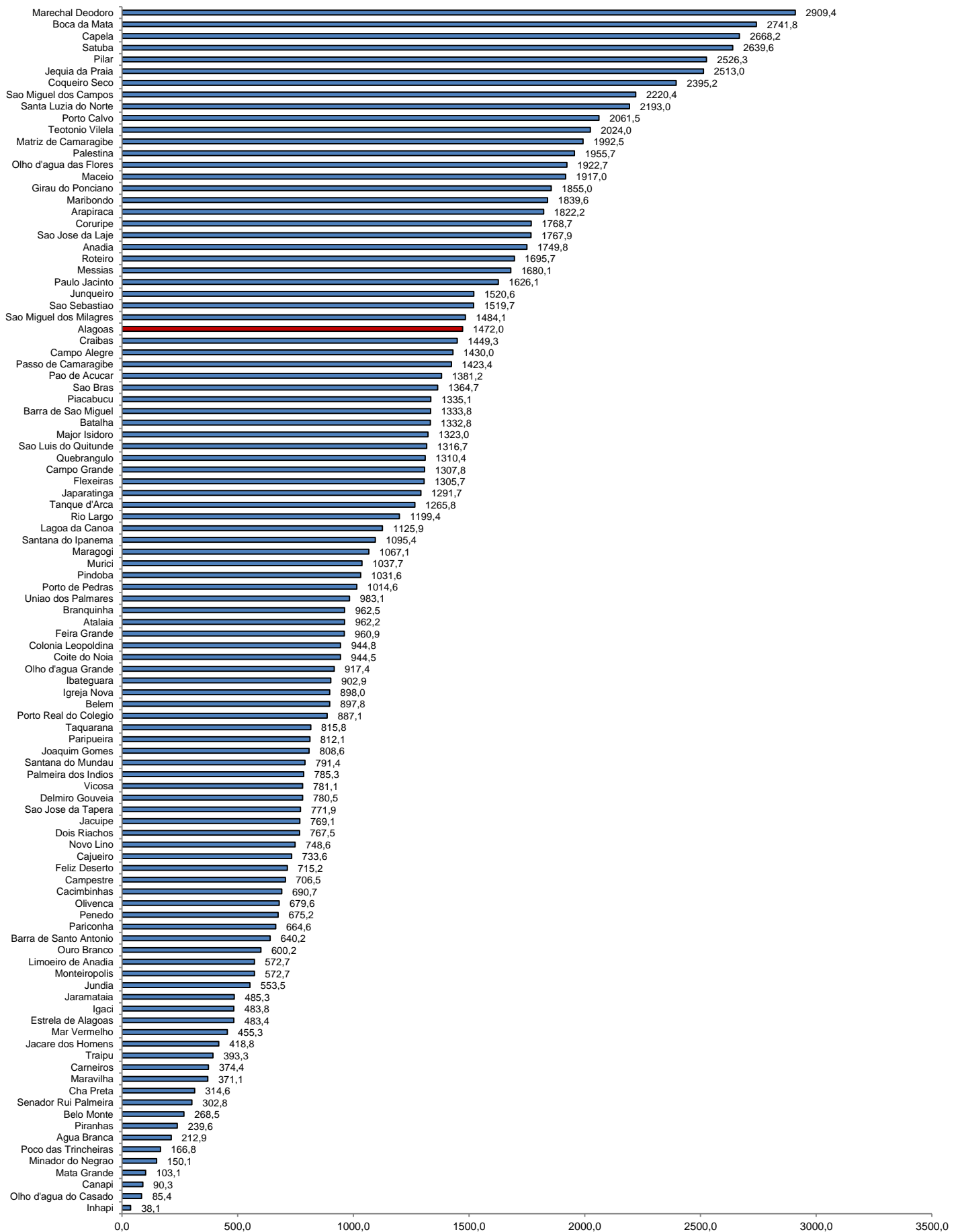


**Figura 4** – Taxa de mortalidade por 100.000 habitantes dos casos confirmados da COVID-19, segundo município de residência. Alagoas, 2020.



TAXA DE INCIDÊNCIA

Gráfico 10 – Taxa de incidência (por 100.000 hab.) da COVID-19, segundo município de residência. Alagoas, 2020.



Fonte: CIEVS/AL dados em 17/7/2020. Estimativa TCU/IBGE 2019