

Informe Epidemiológico

04 DE SETEMBRO DE 2020

Nº 182


Tabela 1 – Frequência de casos segundo classificação operacional para COVID-19. Alagoas, 2020.

Casos Notificados	Em investigação		Casos Confirmados		Casos Descartados		Óbito/Letalidade	
	Casos	Porcentagem	Casos	Porcentagem	Casos	Porcentagem	Casos	Porcentagem
170.420	4.021	2,4%	80.103	47,0%	86.296	50,6%	1.917	2,4%

Fonte: CIEVS/AL dados em 4/9/2020.

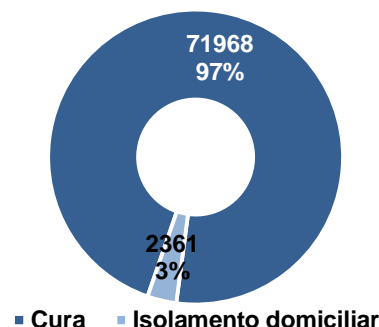
SÍNDROME GRIPAL (SG)

Figura 1 – Casos confirmados de SG com confirmação laboratorial para COVID-19, segundo sexo. Alagoas, 2020.



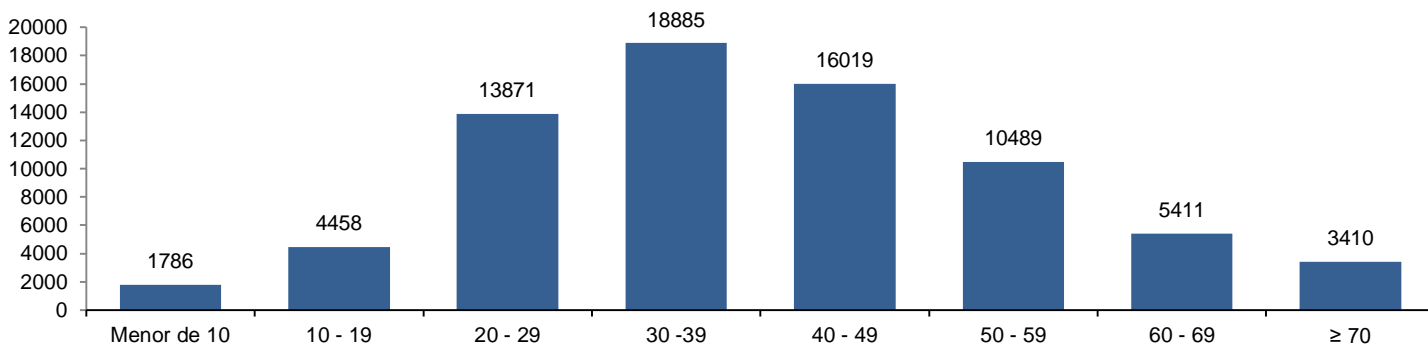
Fonte: CIEVS/AL dados em 4/9/2020.

Gráfico 1 – Frequência de casos confirmados de SG por COVID-19, segundo evolução. Alagoas, 2020.



Fonte: CIEVS/AL dados em 4/9/2020.


Gráfico 2 – Casos de SG com confirmação laboratorial para COVID-19, segundo faixa etária. Alagoas, 2020.



Fonte: CIEVS/AL dados em 4/9/2020.

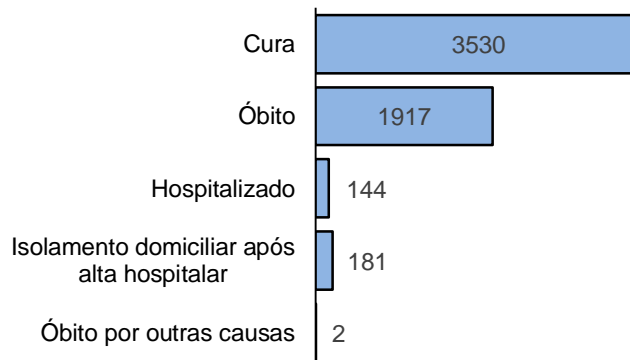
SÍNDROME RESPIRATÓRIA AGUDA GRAVE (SRAG)

Figura 2 – Casos confirmados de SRAG com confirmação laboratorial para COVID-19, segundo sexo. Alagoas, 2020.



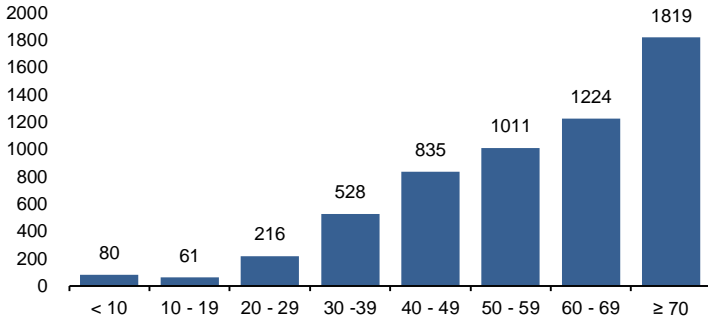
Fonte: CIEVS/AL dados em 4/9/2020.

Gráfico 3 – Frequência de casos confirmados de SRAG por COVID-19, segundo evolução. Alagoas, 2020.



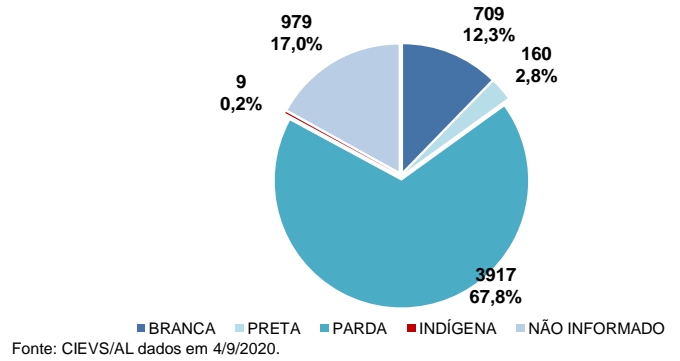
Fonte: CIEVS/AL dados em 4/9/2020.

Gráfico 4 – Frequência da faixa etária dos casos confirmados de SRAG por COVID-19. Alagoas, 2020.



Fonte: CIEVS/AL dados em 4/9/2020.

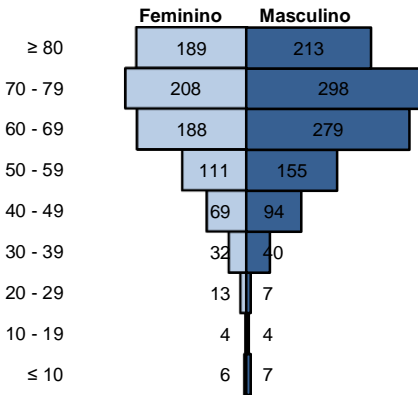
Gráfico 5 – Frequência de casos confirmados de SRAG por COVID-19, segundo raça/cor. Alagoas, 2020.



Fonte: CIEVS/AL dados em 4/9/2020.

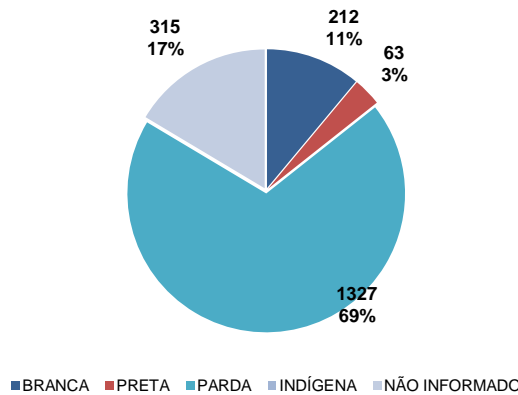
ÓBITOS CONFIRMADOS

Gráfico 6 – Pirâmide etária dos óbitos confirmados por COVID-19, segundo sexo. Alagoas, 2020.



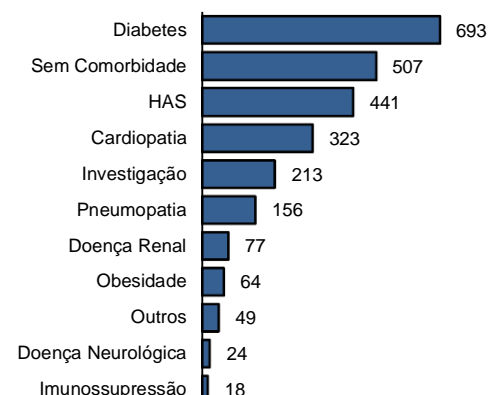
Fonte: CIEVS/AL dados em 4/9/2020.

Gráfico 7 – Frequência de óbitos confirmados por COVID-19, segundo raça/cor. Alagoas, 2020.



Fonte: CIEVS/AL dados em 4/9/2020.

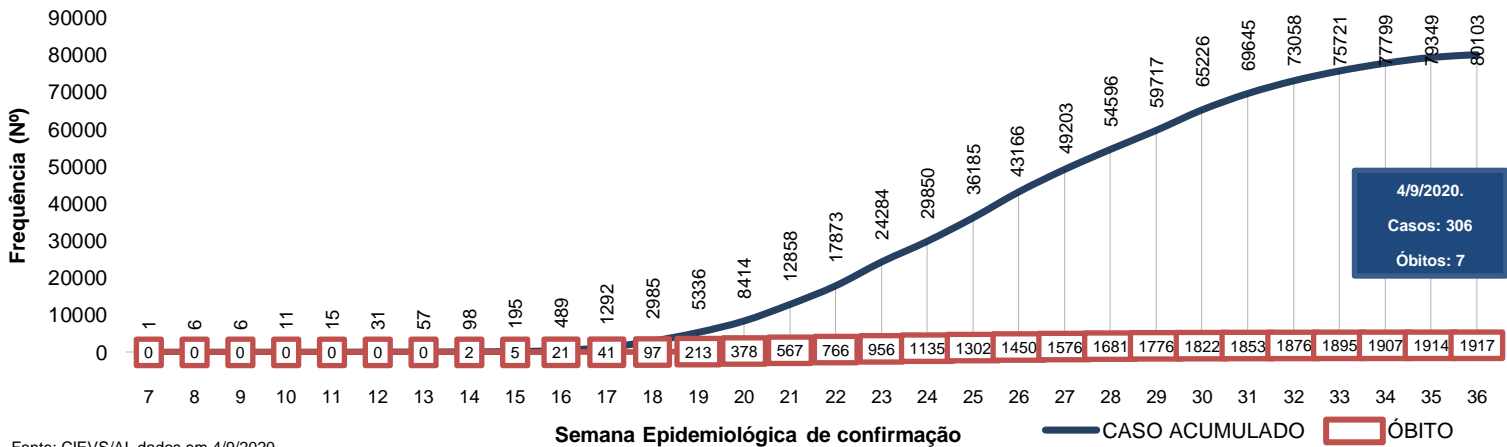
Gráfico 8 – Frequência dos óbitos confirmados por COVID-19, segundo comorbidade e fator de risco. Alagoas, 2020.



Fonte: CIEVS/AL dados em 4/9/2020.

EVOLUÇÃO DE CASOS E ÓBITOS

Gráfico 9 – Frequência de casos confirmados cumulativamente e óbitos segundo semana epidemiológica de confirmação. Alagoas, 2020.



Fonte: CIEVS/AL dados em 4/9/2020.

TESTES LABORATORIAIS

QUANTITATIVO GERAL DE TESTES REALIZADOS EM 3/9/2020	
Testes Rápidos (TR)	172
Positivos	14
Negativos	158
Testes RT - PCR	54
Confirmados	1
Descartados	52
Inconclusivos	1
ESTOQUE DE TESTES DISPONÍVEIS PARA DIAGNÓSTICO	
Testes Rápidos (TR)	19.576
Kit amplificação RT-PCR	62.854

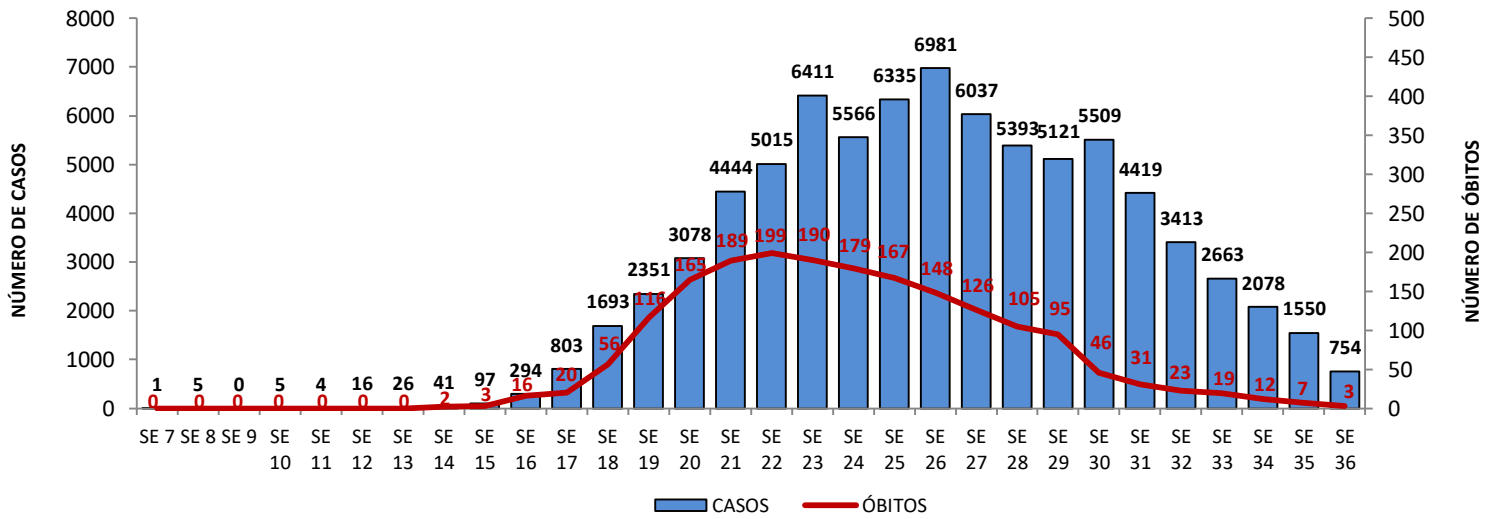
PROFISSIONAIS DA SAÚDE

Casos confirmados (geral)	80.103
Profissionais da Saúde Confirmados	6.535
Percentual de confirmados	8,2%

Fonte: e-SUS VE dados em 4/9/2020.

EVOLUÇÃO DE CASOS E ÓBITOS POR SEMANA EPIDEMIOLÓGICA

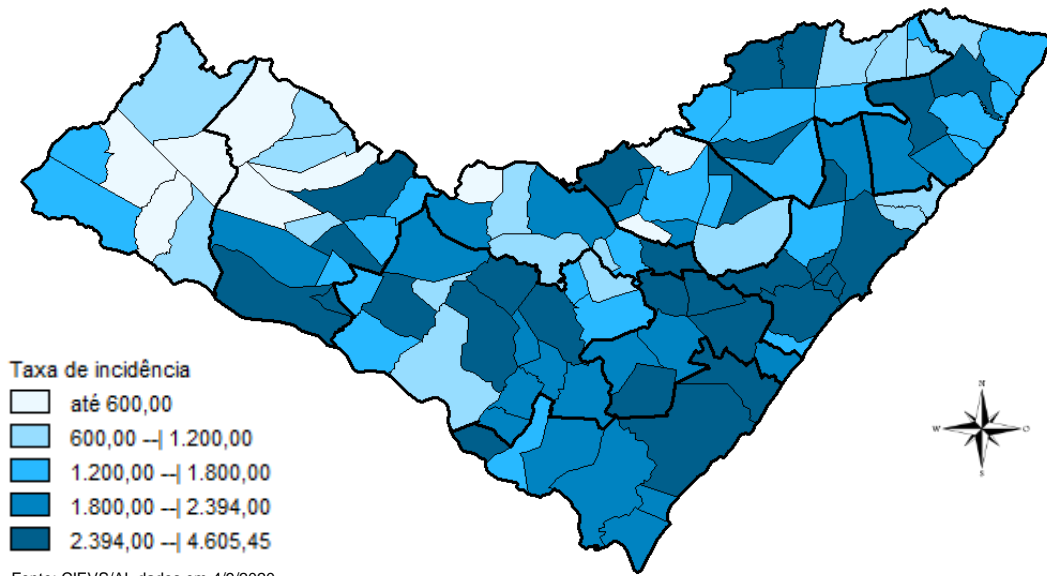
Gráfico 10 – Frequência de casos e óbitos confirmados segundo semana epidemiológica de ocorrência. Alagoas, 2020.



Fonte: CIEVS/AL dados em 4/9/2020.

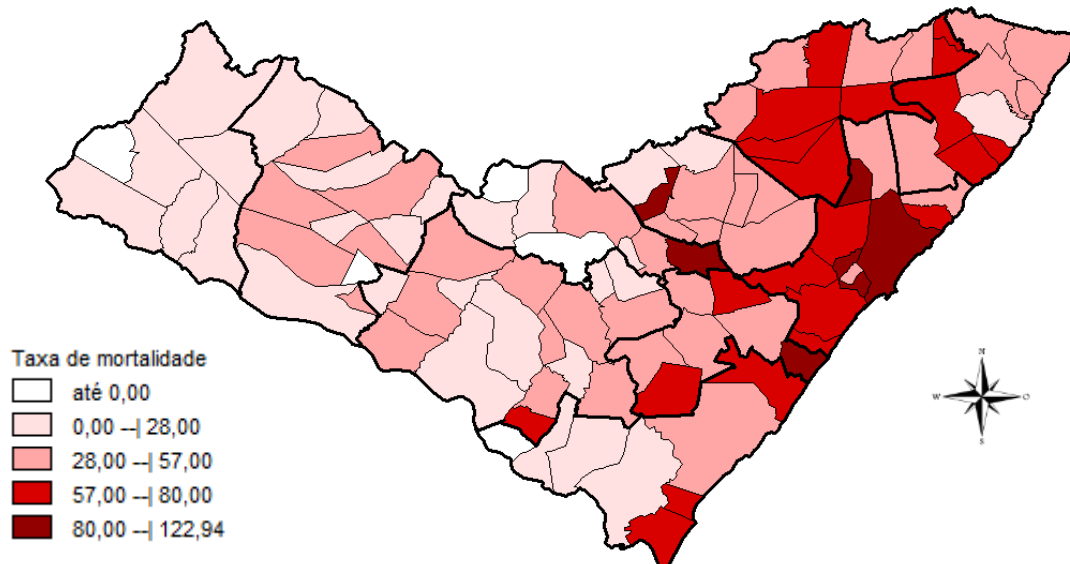
DISTRIBUIÇÃO ESPACIAL

Figura 3 – Taxa de incidência por 100.000 habitantes dos casos confirmados da COVID-19, segundo município de residência. Alagoas, 2020.



Fonte: CIEVS/AL dados em 4/9/2020.

Figura 4 – Taxa de mortalidade por 100.000 habitantes dos casos confirmados da COVID-19, segundo município de residência. Alagoas, 2020.



Fonte: CIEVS/AL dados em 4/9/2020.

04 DE SETEMBRO DE 2020

Nº 182

DISTRIBUIÇÃO ESPACIAL

Tabela 2 – Frequência de casos e óbitos confirmados de COVID-19, segundo município de residência. Alagoas, 2020.

MUNICÍPIO DE RESIDÊNCIA	CASOS CONFIRMADOS	ÓBITOS CONFIRMADOS	MUNICÍPIO DE RESIDÊNCIA	CASOS CONFIRMADOS	ÓBITOS CONFIRMADOS
Água Branca	88	2	Mata Grande	169	2
Anadia	444	7	Matriz do Camaragibe	997	17
Arapiraca	10.673	129	Messias	550	20
Atalaia	564	17	Minador do Negrão	15	0
Barra de Santo Antônio	128	9	Monteirópolis	121	0
Barra de São Miguel	139	5	Murici	402	21
Batalha	535	6	Novo Lino	107	5
Belém	52	1	Olho d'Água das Flores	983	11
Belo Monte	103	3	Olho d'Água do Casado	25	1
Boca da Mata	1.227	20	Olho d'Água Grande	119	3
Branquinha	259	6	Olivença	141	2
Cacimbinhas	240	3	Ouro Branco	77	3
Cajueiro	280	12	Palestina	220	2
Campestre*	91	4	Palmeira dos Índios	1.463	29
Campo Alegre	1.287	26	Pão de Açúcar	699	6
Campo Grande	184	5	Pariconha	170	0
Canapi	59	3	Paripueira	124	10
Capela	508	6	Passo de Camaragibe	344	10
Carneiros	77	2	Paulo Jacinto	163	8
Chã Preta	41	1	Penedo	1.229	13
Coité do Noia	146	2	Piaçabuçu	334	11
Colônia Leopoldina	236	8	Pilar	1.281	22
Coqueiro Seco	158	6	Pindoba	65	1
Coruripe	1.467	26	Piranhas	210	5
Craíbas	622	9	Poço das Trincheiras	78	3
Delmiro Gouveia	865	14	Porto Calvo	737	13
Dois Riachos	182	1	Porto de Pedras	136	2
Estrela de Alagoas	175	4	Porto Real do Colégio*	357	5
Feira Grande	433	6	Quebrangulo	327	2
Feliz Deserto	88	3	Rio Largo	1.215	56
Flexeiras	275	7	Roteiro	142	7
Girau do Ponciano	1.207	8	Santa Luzia do Norte	205	4
Ibateguara	402	9	Santana do Ipanema	1.433	20
Igaci	201	0	Santana do Mundaú	171	5
Igreja Nova	473	6	São Brás	235	0
Inhapi	59	2	São José da Laje	650	10
Jacaré dos Homens	65	1	São José da Tapera	745	12
Jacuípe	61	2	São Luís do Quitunde	756	16
Japaratinga	147	4	São Miguel dos Campos	2.074	32
Jaramataia	49	1	São Miguel dos Milagres	124	5
Jequiá da Praia	365	9	São Sebastião	775	12
Joaquim Gomes	400	14	Satuba	463	17
Jundiá	34	3	Senador Rui Palmeira	83	4
Junqueiro	524	14	Tanque d'Arca	109	2
Lagoa da Canoa	386	7	Taquarana	238	3
Limoeiro de Anadia	442	11	Teotônio Vilela	1.202	32
Maceió	26.187	882	Traipu	218	4
Major Isidoro	386	8	União Dos Palmares	861	39
Mar Vermelho	21	1	Viçosa	337	9
Maragogi	440	11	Total	79.906**	1.912***
Maravilha	73	4			
Marechal Deodoro	2.331	35			
Maribondo	348	11			

Fonte: CIEVS/AL dados em 4/9/2020.

* Três (3) Casos/Óbitos ocorridos em outros estados (PE e SE)

** Duzentos (200) são residentes em outros estados (DF, PB, PE, PA, RS, RN, RJ, SP, BA, SC, PR, MG, MA, ES, TO, GO, SE e CE)

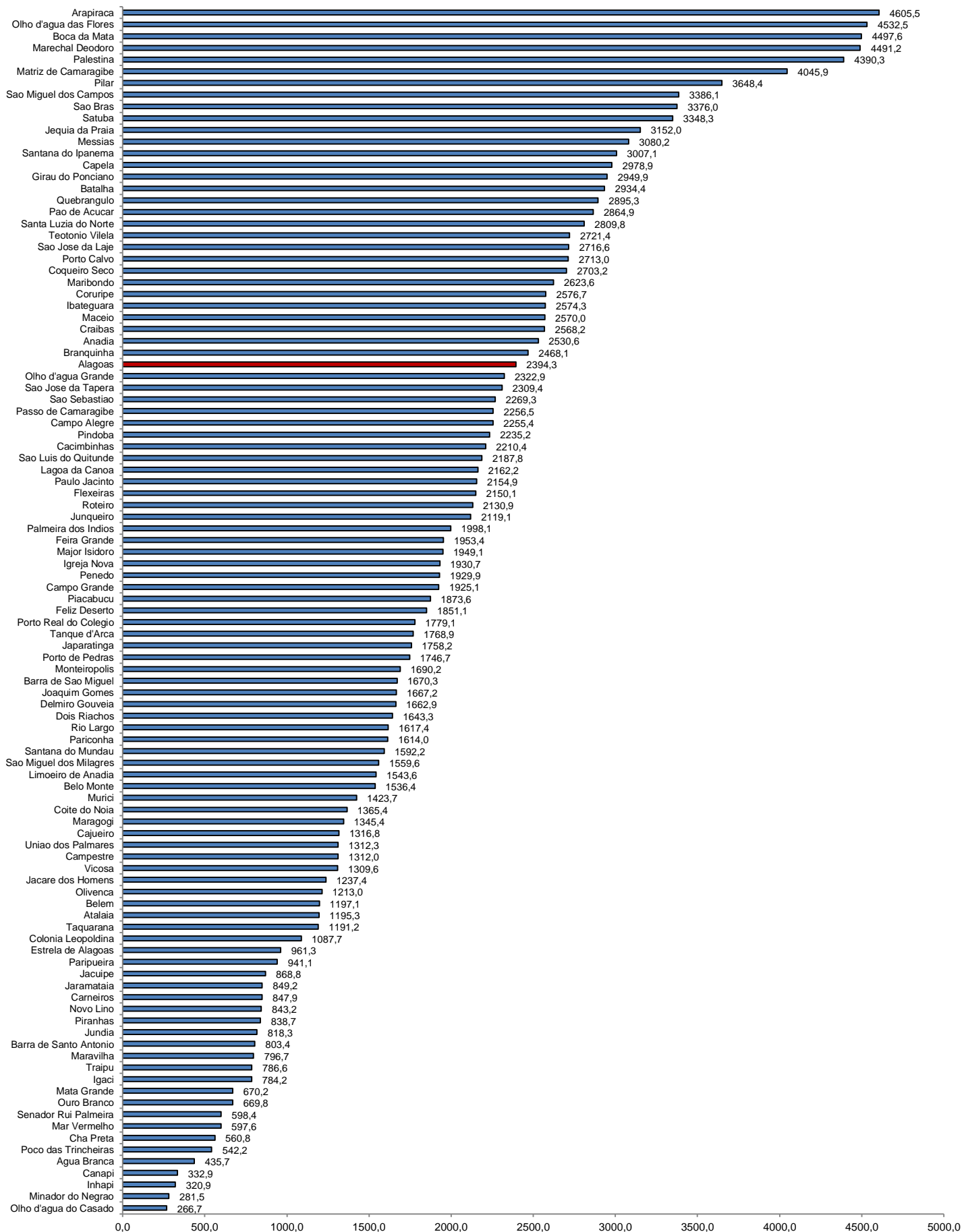
*** Oito (8) óbitos são residentes de outros estados: São Paulo, Pernambuco, Santa Catarina e Bahia

04 DE SETEMBRO DE 2020

Nº 182

TAXA DE INCIDÊNCIA

Gráfico 11 – Taxa de incidência (por 100.000 hab.) da COVID-19, segundo município de residência. Alagoas, 2020.



Fonte: CIEVS/AL dados em 4/9/2020. Estimativa TCU/IBGE 2019