

Informe Epidemiológico

06 DE SETEMBRO DE 2020

Nº 184


Tabela 1 – Frequência de casos segundo classificação operacional para COVID-19. Alagoas, 2020.

Casos Notificados	Em investigação		Casos Confirmados		Casos Descartados		Óbito/Letalidade	
	Casos	Porcentagem	Casos	Porcentagem	Casos	Porcentagem	Casos	Porcentagem
171.624	3.750	2,2%	80.717	47,0%	87.157	50,8%	1.930	2,4%

Fonte: CIEVS/AL dados em 6/9/2020.

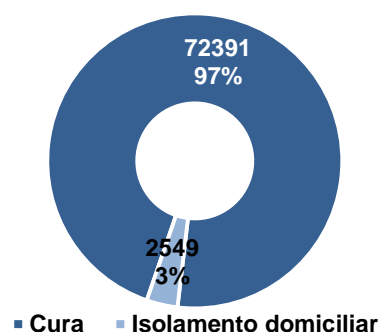
SÍNDROME GRIPAL (SG)

Figura 1 – Casos confirmados de SG com confirmação laboratorial para COVID-19, segundo sexo. Alagoas, 2020.



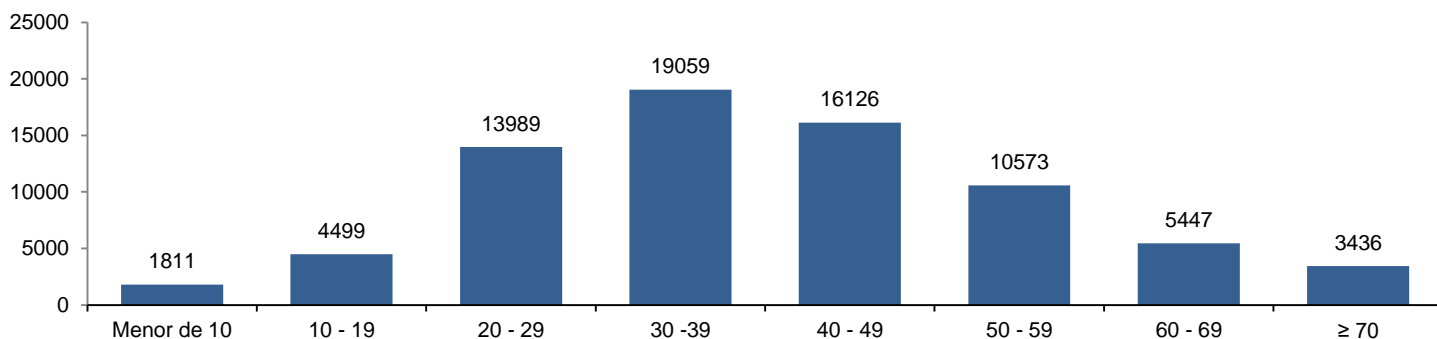
Fonte: CIEVS/AL dados em 6/9/2020.

Gráfico 1 – Frequência de casos confirmados de SG por COVID-19, segundo evolução. Alagoas, 2020.



Fonte: CIEVS/AL dados em 6/9/2020.


Gráfico 2 – Casos de SG com confirmação laboratorial para COVID-19, segundo faixa etária. Alagoas, 2020.



Fonte: CIEVS/AL dados em 6/9/2020.

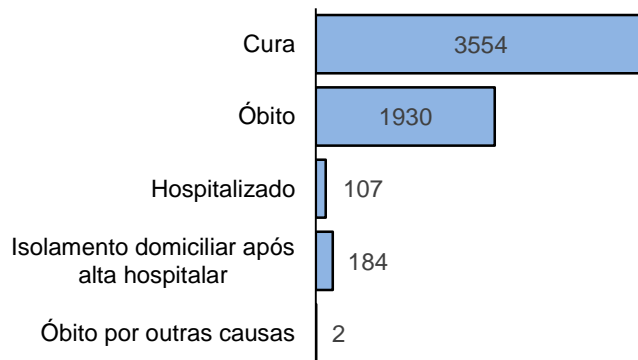
SÍNDROME RESPIRATÓRIA AGUDA GRAVE (SRAG)

Figura 2 – Casos confirmados de SRAG com confirmação laboratorial para COVID-19, segundo sexo. Alagoas, 2020.



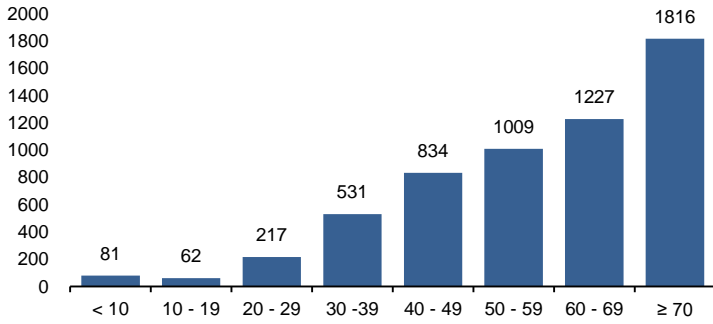
Fonte: CIEVS/AL dados em 6/9/2020.

Gráfico 3 – Frequência de casos confirmados de SRAG por COVID-19, segundo evolução. Alagoas, 2020.



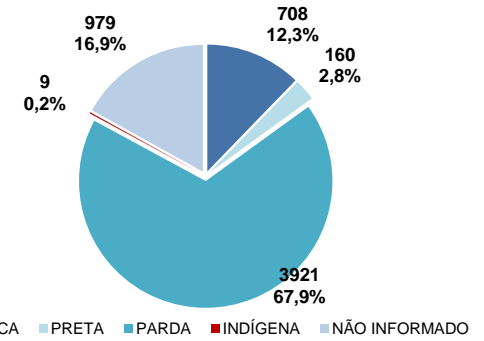
Fonte: CIEVS/AL dados em 6/9/2020.

Gráfico 4 – Frequência da faixa etária dos casos confirmados de SRAG por COVID-19. Alagoas, 2020.



Fonte: CIEVS/AL dados em 6/9/2020.

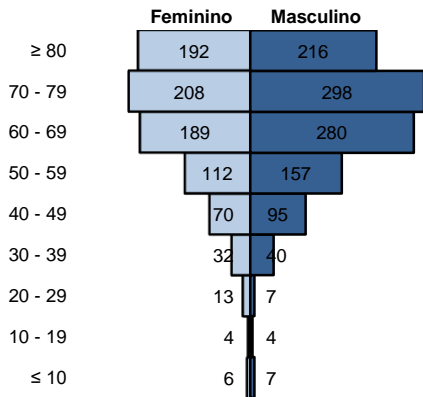
Gráfico 5 – Frequência de casos confirmados de SRAG por COVID-19, segundo raça/cor. Alagoas, 2020.



Fonte: CIEVS/AL dados em 6/9/2020.

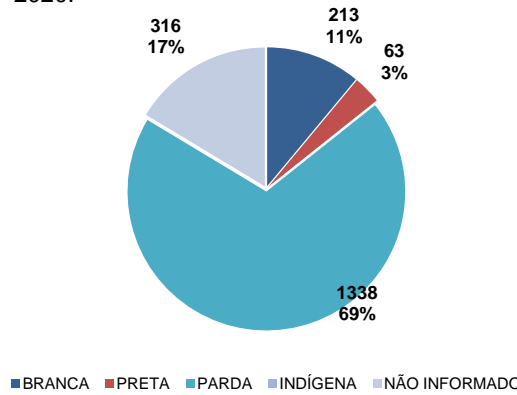
ÓBITOS CONFIRMADOS

Gráfico 6 – Pirâmide etária dos óbitos confirmados por COVID-19, segundo sexo. Alagoas, 2020.



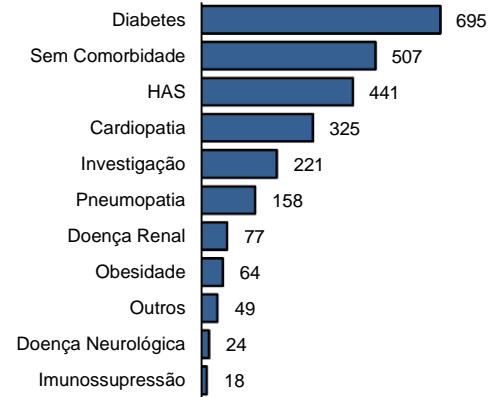
Fonte: CIEVS/AL dados em 6/9/2020.

Gráfico 7 – Frequência de óbitos confirmados por COVID-19, segundo raça/cor. Alagoas, 2020.



Fonte: CIEVS/AL dados em 6/9/2020.

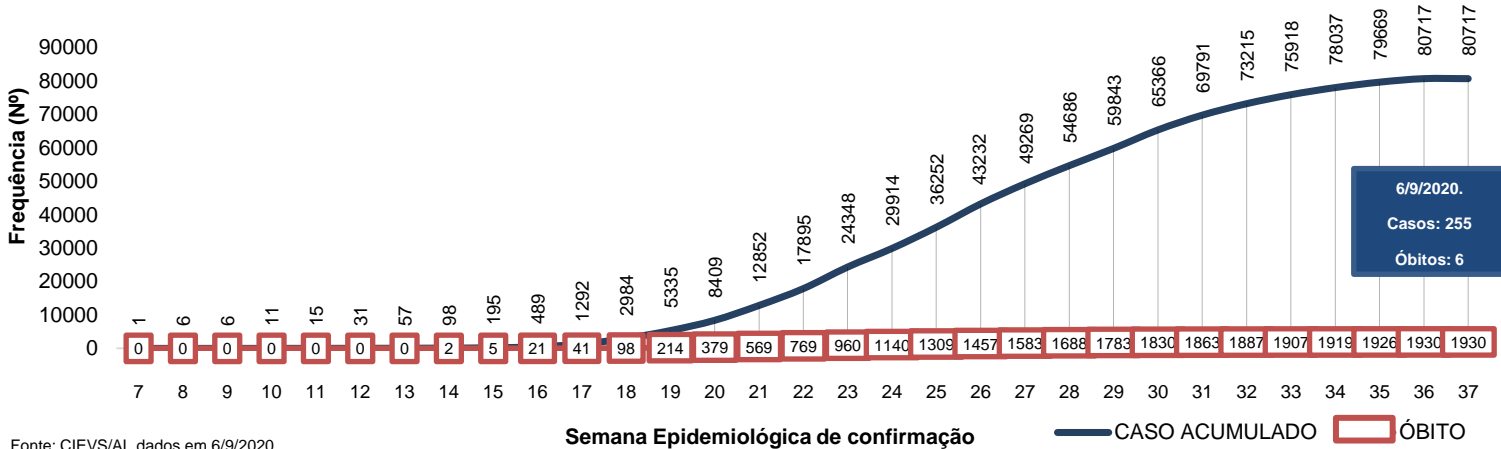
Gráfico 8 – Frequência dos óbitos confirmados por COVID-19, segundo comorbidade e fator de risco. Alagoas, 2020.



Fonte: CIEVS/AL dados em 6/9/2020.

EVOLUÇÃO DE CASOS E ÓBITOS

Gráfico 9 – Frequência de casos confirmados cumulativamente e óbitos segundo semana epidemiológica de confirmação. Alagoas, 2020.



Fonte: CIEVS/AL dados em 6/9/2020.

TESTES LABORATORIAIS

QUANTITATIVO GERAL DE TESTES REALIZADOS EM 5/9/2020	
Testes Rápidos (TR)	129
Positivos	17
Negativos	112
Testes RT - PCR	66
Confirmados	5
Descartados	60
Inconclusivos	1
ESTOQUE DE TESTES DISPONÍVEIS PARA DIAGNÓSTICO	
Testes Rápidos (TR)	19.271
Kit amplificação RT-PCR	62.744

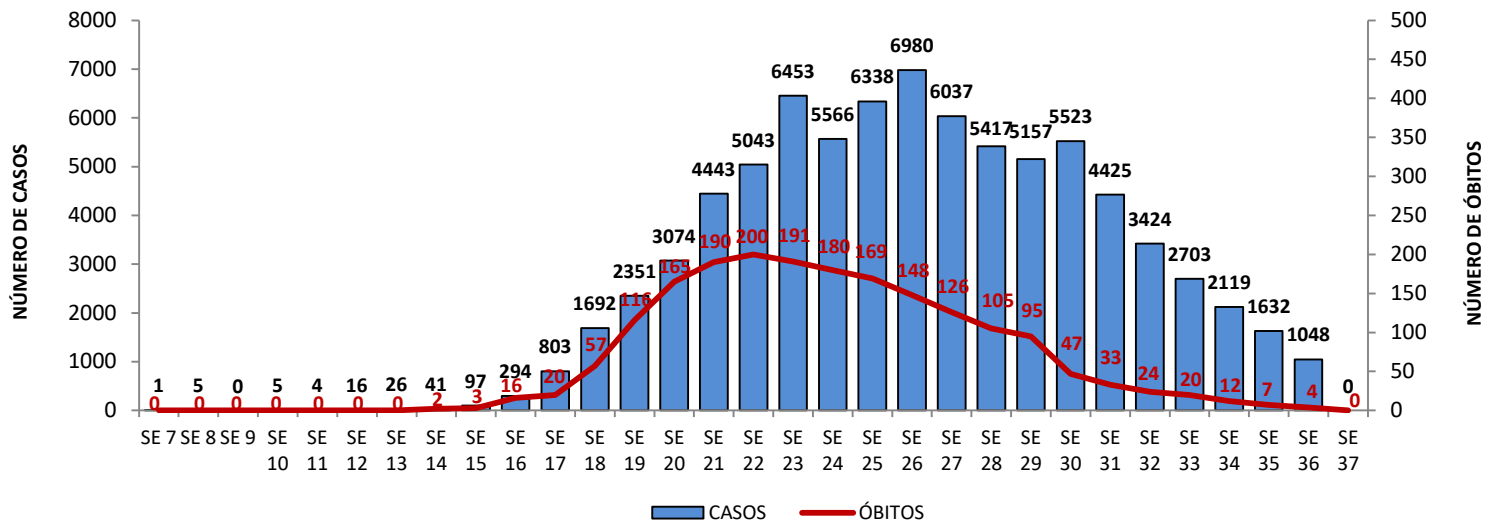
PROFISSIONAIS DA SAÚDE

Casos confirmados (geral)	80.717
Profissionais da Saúde Confirmados	6.566
Percentual de confirmados	8,1%

Fonte: e-SUS VE dados em 6/9/2020.

EVOLUÇÃO DE CASOS E ÓBITOS POR SEMANA EPIDEMIOLÓGICA

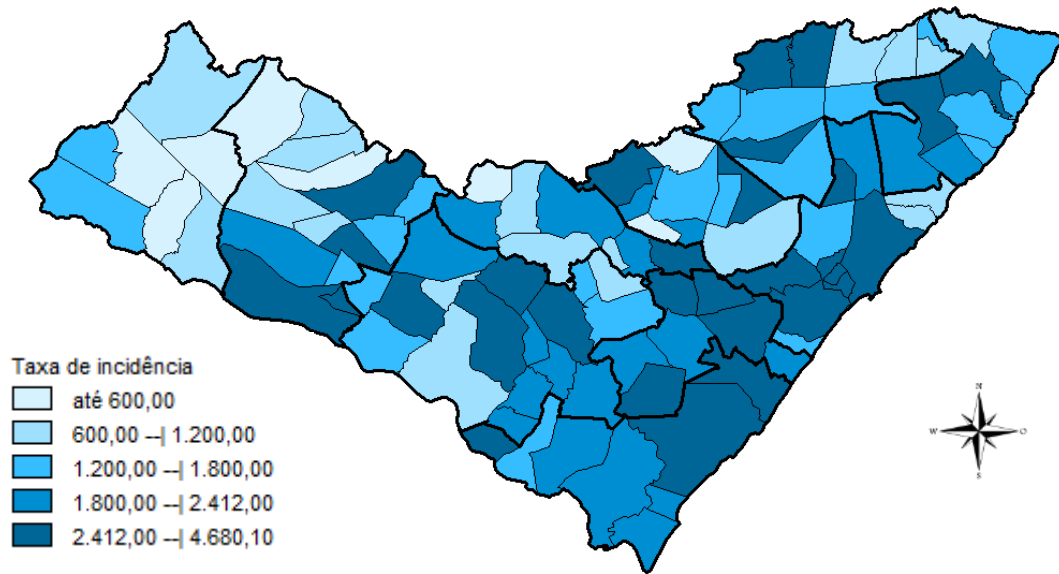
Gráfico 10 – Frequência de casos e óbitos confirmados segundo semana epidemiológica de ocorrência. Alagoas, 2020.



Fonte: CIEVS/AL dados em 6/9/2020.

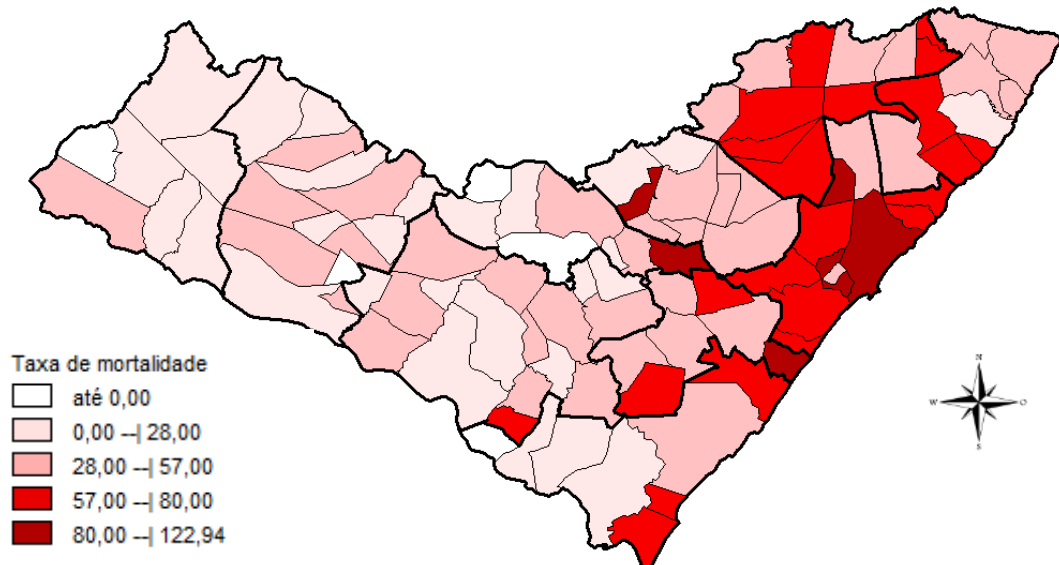
DISTRIBUIÇÃO ESPACIAL

Figura 3 – Taxa de incidência por 100.000 habitantes dos casos confirmados da COVID-19, segundo município de residência. Alagoas, 2020.



Fonte: CIEVS/AL dados em 6/9/2020.

Figura 4 – Taxa de mortalidade por 100.000 habitantes dos casos confirmados da COVID-19, segundo município de residência. Alagoas, 2020.



Fonte: CIEVS/AL dados em 6/9/2020.

06 DE SETEMBRO DE 2020

Nº 184

DISTRIBUIÇÃO ESPACIAL

Tabela 2 – Frequência de casos e óbitos confirmados de COVID-19, segundo município de residência. Alagoas, 2020.

MUNICÍPIO DE RESIDÊNCIA	CASOS CONFIRMADOS	ÓBITOS CONFIRMADOS	MUNICÍPIO DE RESIDÊNCIA	CASOS CONFIRMADOS	ÓBITOS CONFIRMADOS
Água Branca	89	2	Mata Grande	170	2
Anadia	450	7	Matriz do Camaragibe	1.003	17
Arapiraca	10.846	129	Messias	557	20
Atalaia	566	17	Minador do Negrão	16	0
Barra de Santo Antônio	128	10	Monteirópolis	121	0
Barra de São Miguel	139	5	Murici	410	21
Batalha	535	7	Novo Lino	107	5
Belém	52	1	Olho d'Água das Flores	993	12
Belo Monte	108	3	Olho d'Água do Casado	26	1
Boca da Mata	1.228	20	Olho d'Água Grande	119	3
Branquinha	259	6	Olivença	141	2
Cacimbinhas	247	3	Ouro Branco	78	3
Cajueiro	282	12	Palestina	220	2
Campestre*	92	4	Palmeira dos Índios	1.523	29
Campo Alegre	1.293	26	Pão de Açúcar	702	6
Campo Grande	186	5	Pariconha	171	0
Canapi	59	3	Paripueira	126	10
Capela	508	6	Passo de Camaragibe	348	10
Carneiros	79	2	Paulo Jacinto	164	8
Chã Preta	41	1	Penedo	1.253	13
Coité do Noia	146	2	Piaçabuçu	335	11
Colônia Leopoldina	236	8	Pilar	1.306	22
Coqueiro Seco	158	6	Pindoba	65	1
Coruripe	1.477	26	Piranhas	220	5
Craíbas	623	9	Poço das Trincheiras	81	3
Delmiro Gouveia	872	15	Porto Calvo	737	13
Dois Riachos	182	1	Porto de Pedras	136	2
Estrela de Alagoas	175	4	Porto Real do Colégio*	358	5
Feira Grande	433	6	Quebrangulo	334	2
Feliz Deserto	88	3	Rio Largo	1.222	56
Flexeiras	281	7	Roteiro	143	7
Girau do Ponciano	1.232	8	Santa Luzia do Norte	205	4
Ibateguara	403	9	Santana do Ipanema	1.462	21
Igaci	202	0	Santana do Mundaú	174	5
Igreja Nova	478	6	São Brás	236	0
Inhapi	69	2	São José da Laje	651	10
Jacaré dos Homens	74	1	São José da Tapera	753	12
Jacuípe	61	2	São Luís do Quitunde	758	16
Japaratinga	147	4	São Miguel dos Campos	2.077	32
Jaramataia	50	1	São Miguel dos Milagres	124	5
Jequiá da Praia	367	9	São Sebastião	775	13
Joaquim Gomes	411	14	Satuba	465	17
Jundiá	34	3	Senador Rui Palmeira	85	4
Junqueiro	527	14	Tanque d'Arca	112	2
Lagoa da Canoa	389	7	Taquarana	238	3
Limoeiro de Anadia	443	11	Teotônio Vilela	1.210	32
Maceió	26.235****	889	Traipu	226	4
Major Isidoro	386	8	União Dos Palmares	862	39
Mar Vermelho	21	1	Viçosa	337	9
Maragogi	444	11	Total	80.520**	1.925***
Maravilha	73	4			
Marechal Deodoro	2.332	35			
Maribondo	349	11			

Fonte: CIEVS/AL dados em 6/9/2020.

* Três (3) Casos/Óbitos ocorridos em outros estados (PE e SE)

** Duzentos (200) são residentes em outros estados (DF, PB, PE, PA, RS, RN, RJ, SP, BA, SC, PR, MG, MA, ES, TO, GO, SE e CE)

*** Oito (8) óbitos são residentes de outros estados: São Paulo, Pernambuco, Santa Catarina e Bahia;

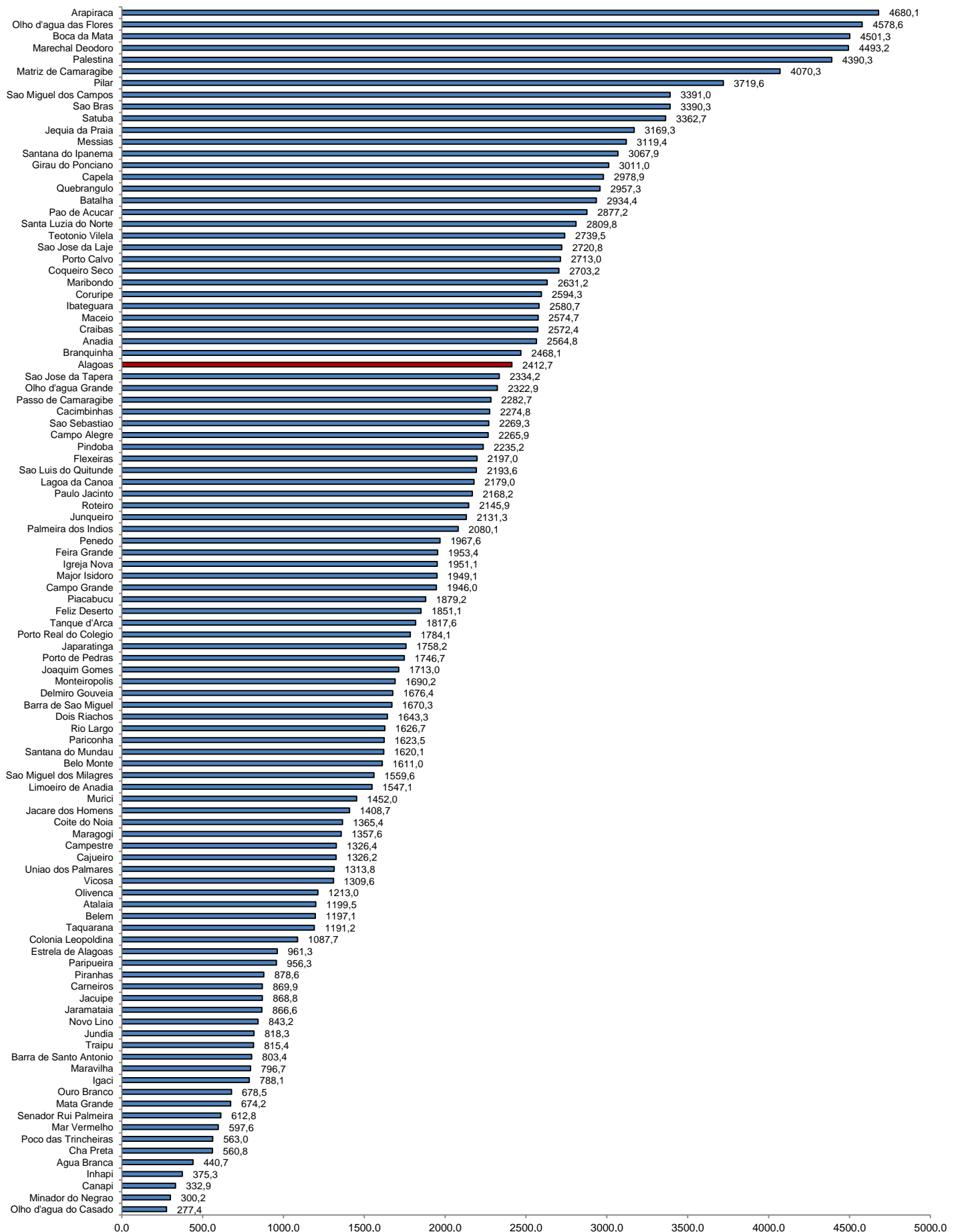
**** Quarenta e três (43) registros novos nas últimas 24h, entretanto houve alteração para outro município de residência e/ou exclusão de duplicidade em alguns casos após investigação epidemiológica.

06 DE SETEMBRO DE 2020

Nº 184

TAXA DE INCIDÊNCIA

Gráfico 11 – Taxa de incidência (por 100.000 hab.) da COVID-19, segundo município de residência. Alagoas, 2020.



Fonte: CIEVS/AL dados em 6/9/2020. Estimativa TCU/IBGE 2019