

Informe Epidemiológico

22 DE NOVEMBRO DE 2020

Nº 261

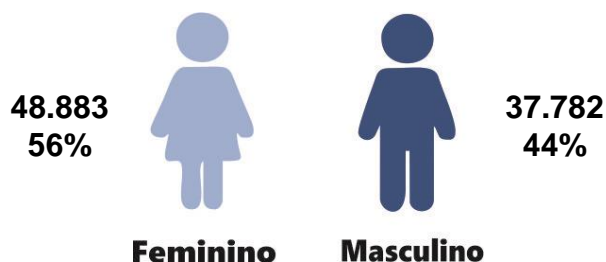
Tabela 1 – Frequência de casos segundo classificação operacional para COVID-19. Alagoas, 2020.

Casos Notificados	Em investigação		Casos Confirmados		Casos Descartados		Óbito/Letalidade	
	Casos	Porcentagem	Casos	Porcentagem	Casos	Porcentagem	Casos	Porcentagem
206.791	1.074	0,5%	93.440	45,2%	112.277	54,3%	2.317	2,5%

Fonte: CIEVS/AL dados em 22/11/2020.

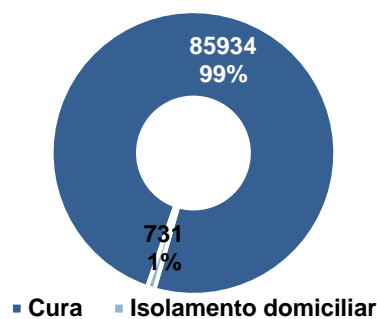
SÍNDROME GRIPAL (SG)

Figura 1 – Casos confirmados de SG com confirmação laboratorial para COVID-19, segundo sexo. Alagoas, 2020.



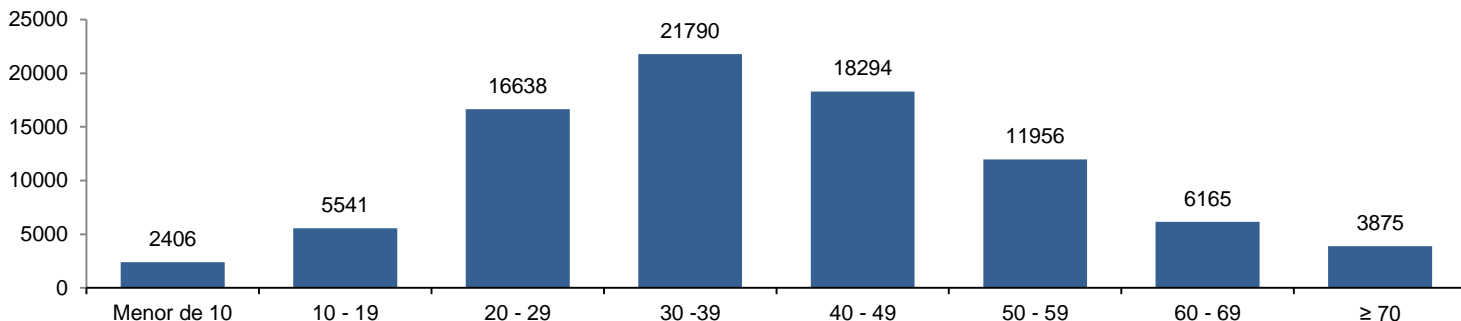
Fonte: CIEVS/AL dados em 22/11/2020.

Gráfico 1 – Frequência de casos confirmados de SG por COVID-19, segundo evolução. Alagoas, 2020.



Fonte: CIEVS/AL dados em 22/11/2020.

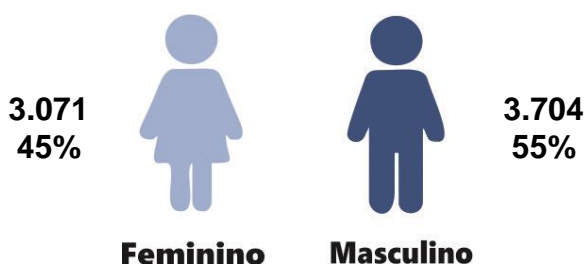
Gráfico 2 – Casos de SG com confirmação laboratorial para COVID-19, segundo faixa etária. Alagoas, 2020.



Fonte: CIEVS/AL dados em 22/11/2020.

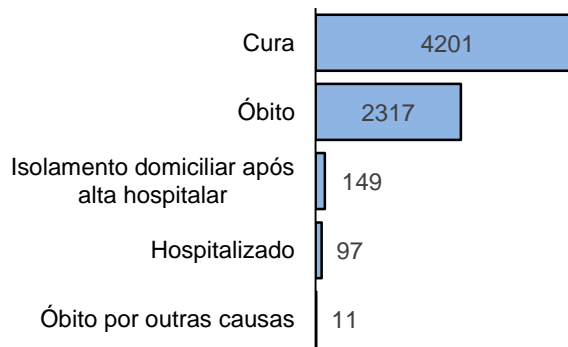
SÍNDROME RESPIRATÓRIA AGUDA GRAVE (SRAG)

Figura 2 – Casos confirmados de SRAG com confirmação laboratorial para COVID-19, segundo sexo. Alagoas, 2020.



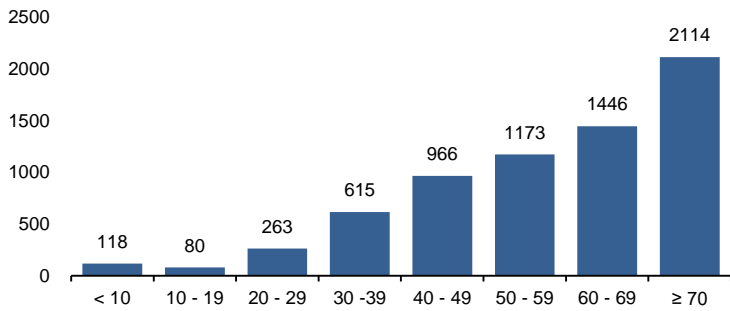
Fonte: CIEVS/AL dados em 22/11/2020.

Gráfico 3 – Frequência de casos confirmados de SRAG por COVID-19, segundo evolução. Alagoas, 2020.



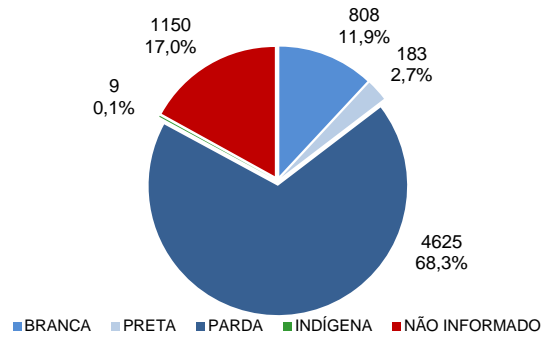
Fonte: CIEVS/AL dados em 22/11/2020.

Gráfico 4 – Frequência da faixa etária dos casos confirmados de SRAG por COVID-19. Alagoas, 2020.



Fonte: CIEVS/AL dados em 22/11/2020.

Gráfico 5 – Frequência de casos confirmados de SRAG por COVID-19, segundo raça/cor. Alagoas, 2020.



Fonte: CIEVS/AL dados em 22/11/2020.

ÓBITOS CONFIRMADOS

Gráfico 6 – Pirâmide etária dos óbitos confirmados por COVID-19, segundo sexo. Alagoas, 2020.

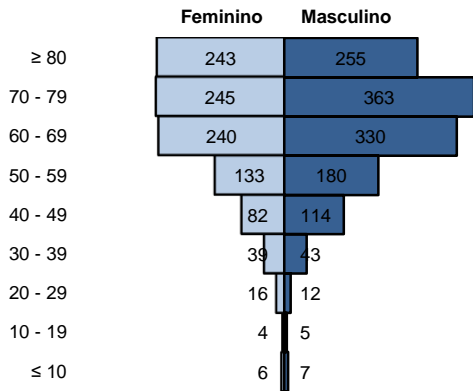
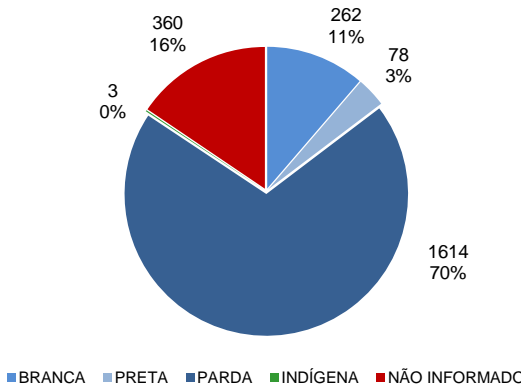
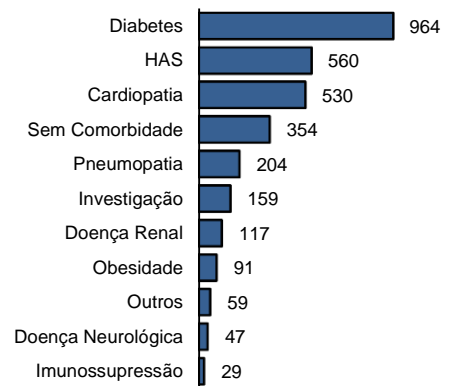


Gráfico 7 – Frequência de óbitos confirmados por COVID-19, segundo raça/cor. Alagoas, 2020.



Fonte: CIEVS/AL dados em 22/11/2020.

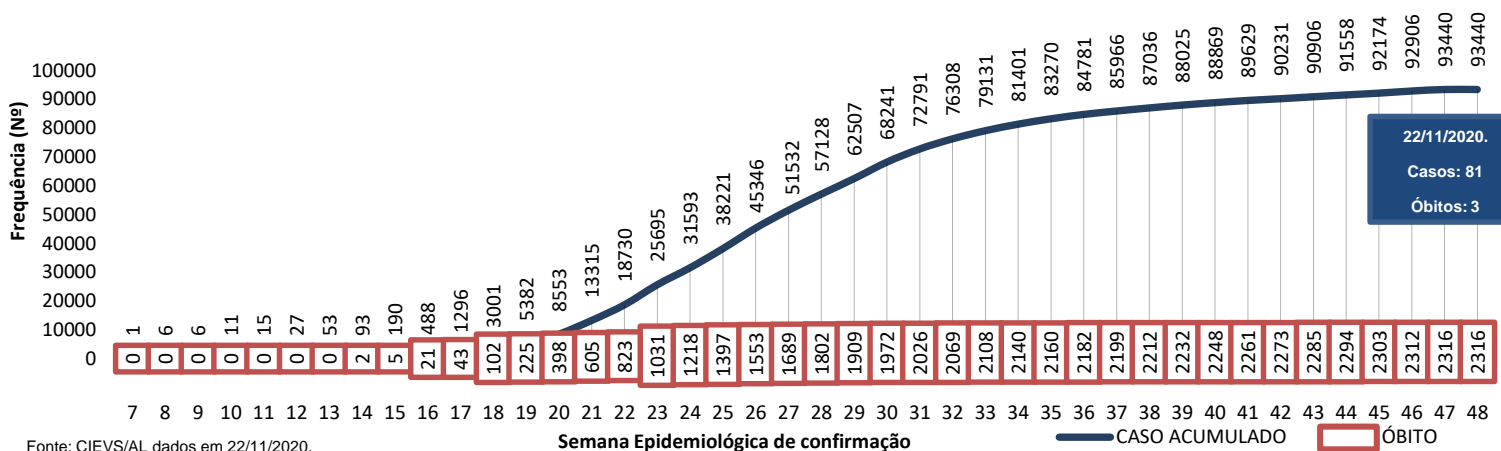
Gráfico 8 – Frequência dos óbitos confirmados por COVID-19, segundo comorbidade e fator de risco. Alagoas, 2020.



Fonte: CIEVS/AL dados em 22/11/2020.

EVOLUÇÃO DE CASOS E ÓBITOS

Gráfico 9 – Frequência de casos confirmados cumulativamente e óbitos segundo semana epidemiológica de confirmação. Alagoas, 2020.



Fonte: CIEVS/AL dados em 22/11/2020.

TESTES LABORATORIAIS

QUANTITATIVO GERAL DE TESTES REALIZADOS EM 21/11/2020	
Testes Rápidos (TR)	*Sem informação
Testes RT - PCR	123
Confirmados	52
Descartados	71
Inconclusivos	0
ESTOQUE DE TESTES DISPONÍVEIS PARA DIAGNÓSTICO	
Testes Rápidos (TR)	6.420*
Kit amplificação RT-PCR (Reações)	40.526

* Os dados não foram atualizados devido ao não envio da informação até o fechamento (12h) deste Informe Epidemiológico.

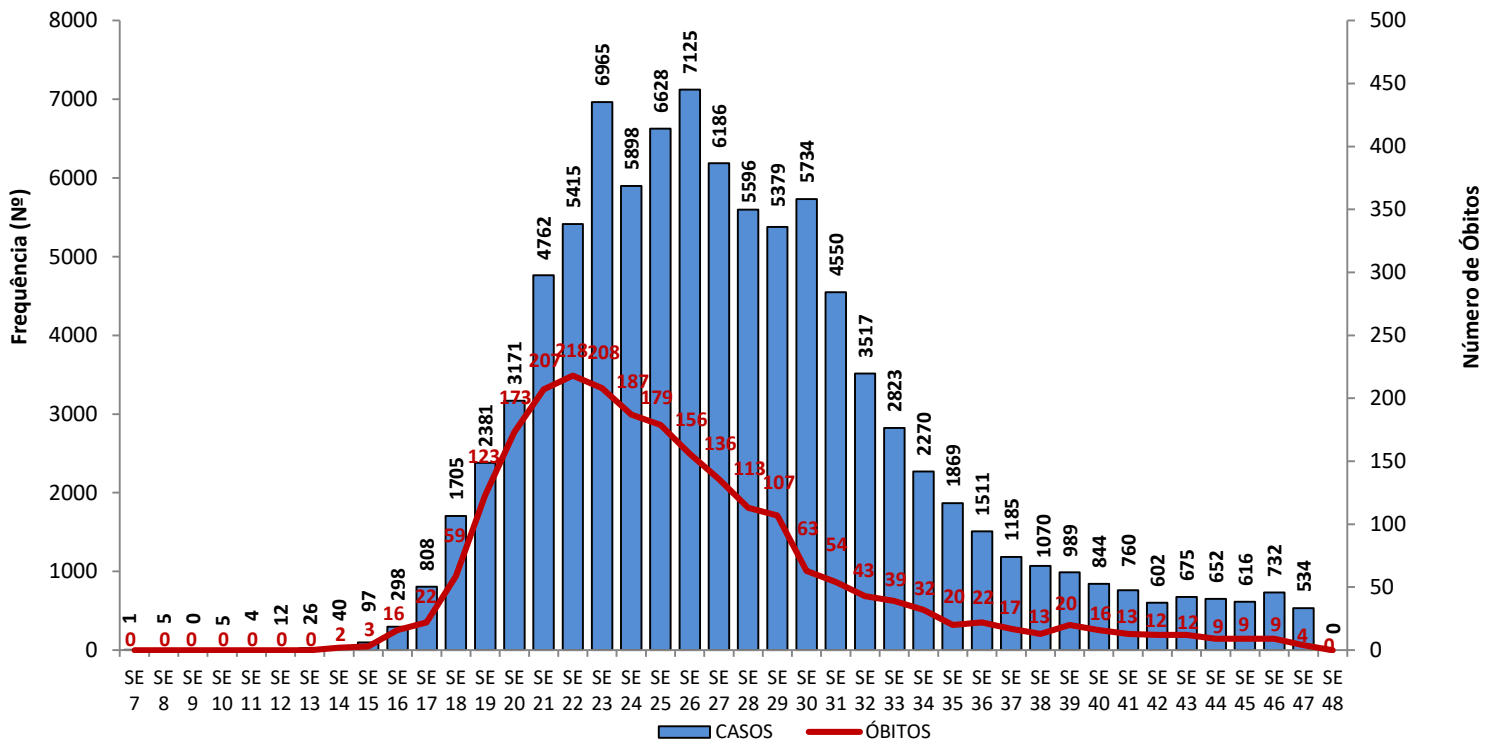
PROFISSIONAIS DA SAÚDE

Casos confirmados (geral)	93.440
Profissionais da Saúde Confirmados	6.266
Percentual de confirmados	6,7%

Fonte: e-SUS VE dados em 22/11/2020.

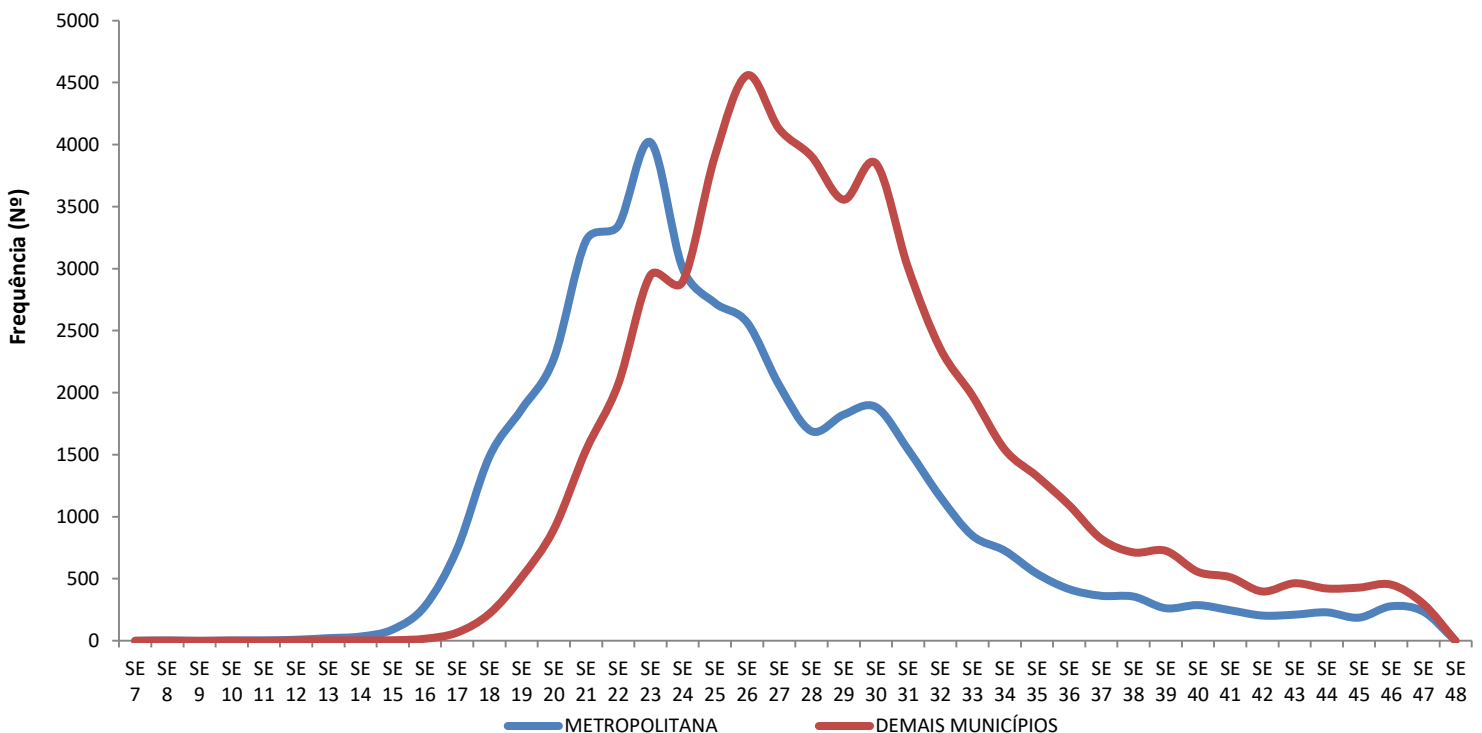
EVOLUÇÃO DE CASOS E ÓBITOS POR SEMANA EPIDEMIOLÓGICA

Gráfico 10 – Frequência de casos e óbitos confirmados segundo semana epidemiológica de ocorrência. Alagoas, 2020.



Fonte: CIEVS/AL dados em 22/11/2020.

Gráfico 11 – Frequência de casos por região (metropolitana e demais municípios) segundo semana epidemiológica de ocorrência. Alagoas, 2020.



Região Metropolitana de Maceió – Atalaia, Barra de Santo Antônio, Barra de São Miguel, Coqueiro Seco, Maceió, Marechal Deodoro, Messias, Murici, Paripueira, Pilar, Rio Largo, Santa Luzia do Norte, São Miguel dos Campos e Satuba.

Fonte: CIEVS/AL dados em 22/11/2020.

DISTRIBUIÇÃO ESPACIAL

Figura 3 – Taxa de incidência por 100.000 habitantes dos casos confirmados da COVID-19, segundo município de residência. Alagoas, 2020.

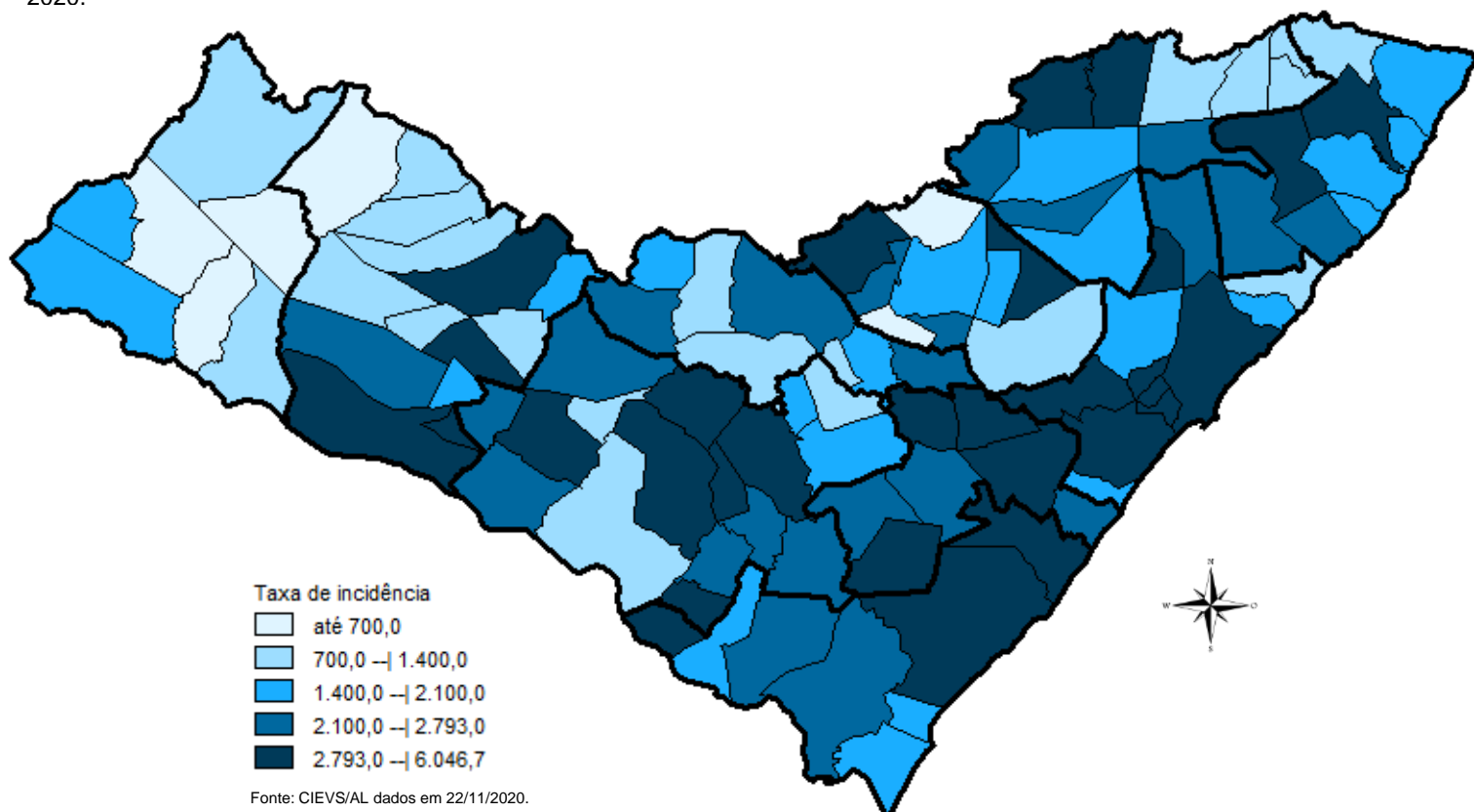
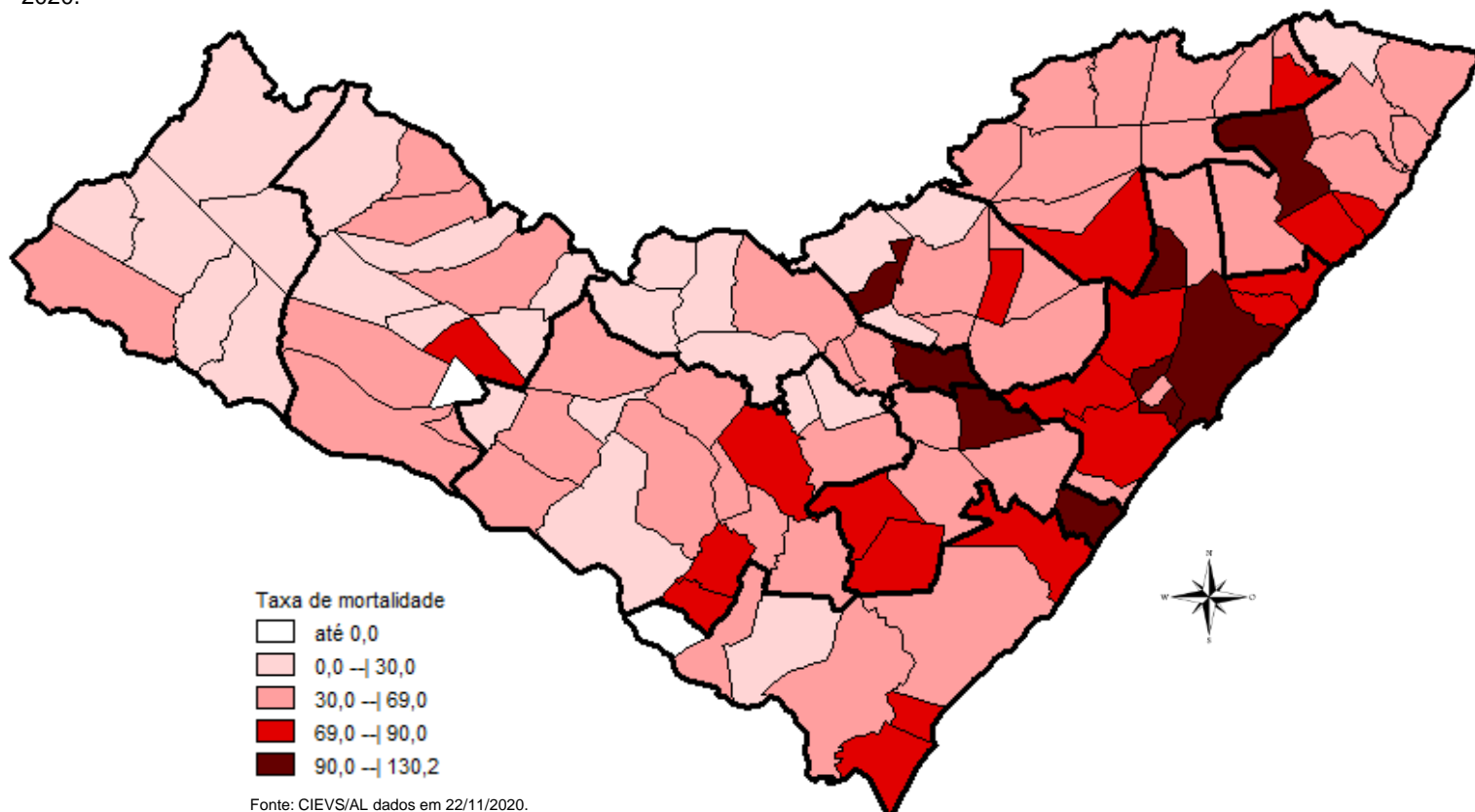


Figura 4 – Taxa de mortalidade por 100.000 habitantes dos casos confirmados da COVID-19, segundo município de residência. Alagoas, 2020.



22 DE NOVEMBRO DE 2020

Nº 261

DISTRIBUIÇÃO ESPACIAL

Tabela 2 – Frequência de casos e óbitos confirmados de COVID-19, segundo município de residência. Alagoas, 2020.

MUNICÍPIO DE RESIDÊNCIA	CASOS CONFIRMADOS	ÓBITOS CONFIRMADOS	MUNICÍPIO DE RESIDÊNCIA	CASOS CONFIRMADOS	ÓBITOS CONFIRMADOS
Água Branca	104	4	Mata Grande	201	5
Anadia	509	8	Matriz do Camaragibe	1.117	23
Arapiraca	12.672	169	Messias	644	21
Atalaia	631	23	Minador do Negrão	89	1
Barra de Santo Antônio	136	14	Monteirópolis	126	0
Barra de São Miguel	163	5	Murici	429	23
Batalha	608	11	Novo Lino	112	7
Belém	59	2	Olho d'Água das Flores	1.157	15
Belo Monte	175	4	Olho d'Água do Casado	43	2
Boca da Mata	1.256	25	Olho d'Água Grande	145	4
Branquinha	272	6	Olivença	153	3
Cacimbinhas	299	3	Ouro Branco	94	4
Cajueiro	371	15	Palestina	303	3
Campestre*	97	4	Palmeira dos Índios	1.920	41
Campo Alegre	1.481	28	Pão de Açúcar	892	8
Campo Grande	225	7	Pariconha	206	1
Canapi	68	3	Paripueira	190	11
Capela	536	7	Passo de Camaragibe	378	11
Carneiros	97	2	Paulo Jacinto	187	8
Chã Preta	47	1	Penedo	1.604	22
Coité do Noia	159	3	Piaçabuçu	368	14
Colônia Leopoldina	255	9	Pilar	1.462	27
Coqueiro Seco	306	6	Pindoba	79	1
Coruripe	1.850	31	Piranhas	288	7
Craíbas	714	12	Poço das Trincheiras	101	3
Delmiro Gouveia	1.039	23	Porto Calvo	795	17
Dois Riachos	204	2	Porto de Pedras	149	3
Estrela de Alagoas	205	5	Porto Real do Colégio*	416	10
Feira Grande	477	7	Quebrangulo	403	2
Feliz Deserto	99	4	Rio Largo	1.325	66
Flexeiras	327	7	Roteiro	155	8
Girau do Ponciano	1.352	19	Santa Luzia do Norte	242	5
Ibateguara	444	9	Santana do Ipanema	1.787	30
Igaci	251	2	Santana do Mundaú	274	6
Igreja Nova	573	7	São Brás	262	0
Inhapi	75	3	São José da Laje	718	10
Jacaré dos Homens	120	1	São José da Tapera	890	16
Jacuípe	63	2	São Luís do Quitunde	856	20
Japaratinga	160	5	São Miguel dos Campos	2.159	37
Jaramataia	61	1	São Miguel dos Milagres	126	6
Jequiá da Praia	383	9	São Sebastião	850	15
Joaquim Gomes	565	16	Satuba	510	18
Jundiá	48	3	Senador Rui Palmeira	120	4
Junqueiro	574	20	Tanque d'Arca	127	3
Lagoa da Canoa	585	10	Taquarana	265	3
Limoeiro de Anadia	542	15	Teotônio Vilela	1.323	36
Maceió	30.396	1.021	Traipu	278	6
Major Isidoro	426	8	União Dos Palmares	964	45
Mar Vermelho	24	1	Viçosa	431	9
Maragogi	501	16	Total	93.435**	2.312**
Maravilha	99	4			
Marechal Deodoro	2.681	37			
Maribondo	358	13			

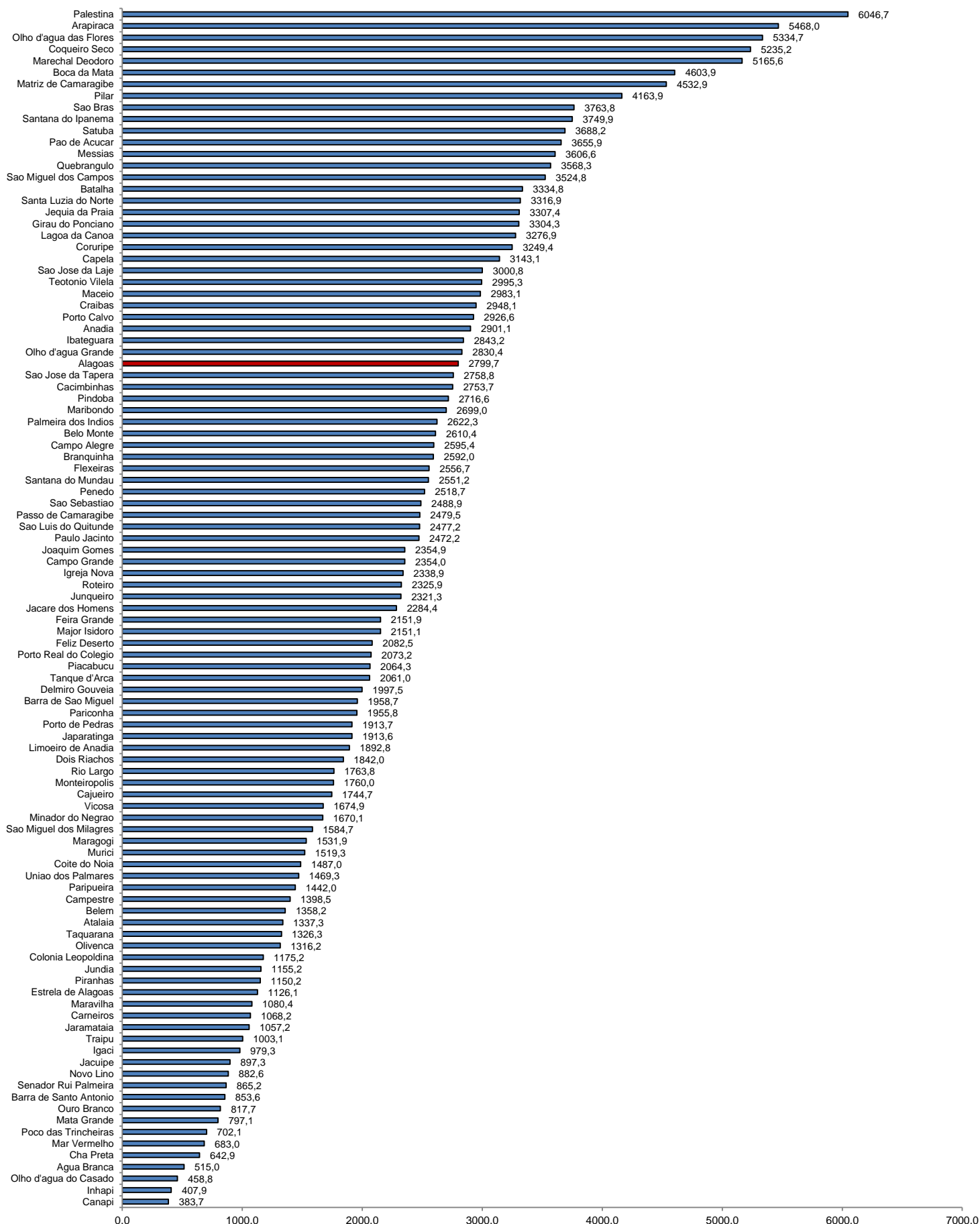
Fonte: CIEVS/AL dados em 22/11/2020.

* Três (3) Casos/Óbitos ocorridos em outros estados (PE e SE)

** Oito (8) óbitos são residentes de outros estados: São Paulo, Pernambuco, Santa Catarina e Bahia

TAXA DE INCIDÊNCIA

Gráfico 12 – Taxa de incidência (por 100.000 hab.) da COVID-19, segundo município de residência. Alagoas, 2020.



Fonte: CIEVS/AL dados em 22/11/2020. Estimativa TCU/IBGE 2019