

Informe Epidemiológico

02 DE DEZEMBRO DE 2020

Nº 271

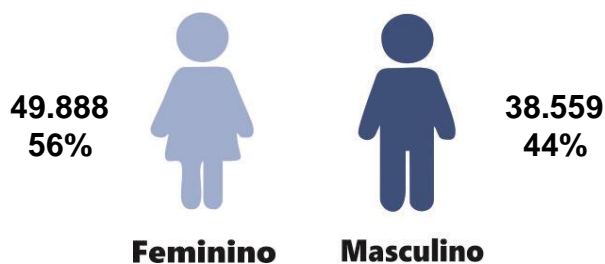
Tabela 1 – Frequência de casos segundo classificação operacional para COVID-19. Alagoas, 2020.

Casos Notificados	Em investigação		Casos Confirmados		Casos Descartados		Óbito/Letalidade	
	Casos	Porcentagem	Casos	Porcentagem	Casos	Porcentagem	Casos	Porcentagem
214.179	3.200	1,5%	95.388	44,5%	115.591	54,0%	2.344	2,5%

Fonte: CIEVS/AL dados em 02/12/2020.

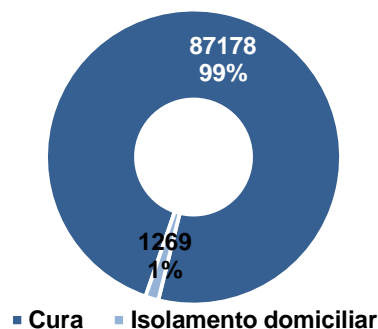
SÍNDROME GRIPAL (SG)

Figura 1 – Casos confirmados de SG com confirmação laboratorial para COVID-19, segundo sexo. Alagoas, 2020.



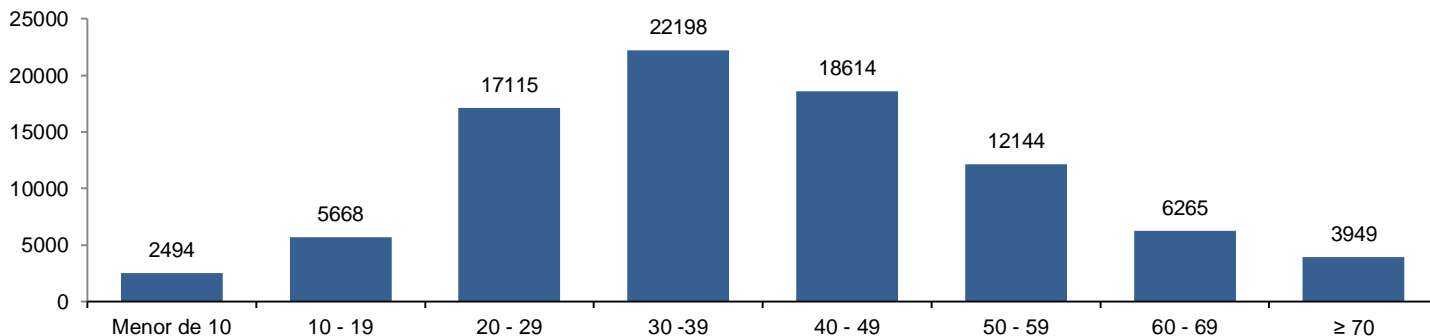
Fonte: CIEVS/AL dados em 02/12/2020.

Gráfico 1 – Frequência de casos confirmados de SG por COVID-19, segundo evolução. Alagoas, 2020.



Fonte: CIEVS/AL dados em 02/12/2020.

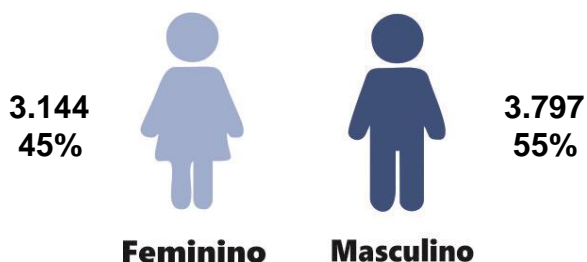
Gráfico 2 – Casos de SG com confirmação laboratorial para COVID-19, segundo faixa etária. Alagoas, 2020.



Fonte: CIEVS/AL dados em 02/12/2020.

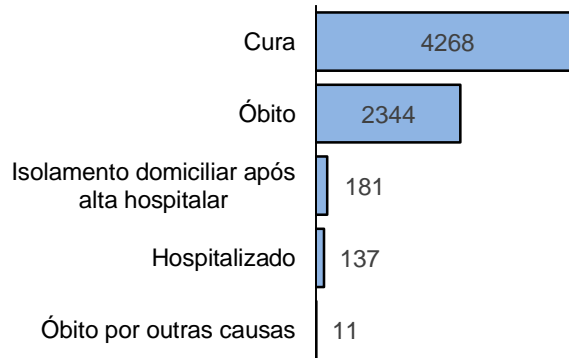
SÍNDROME RESPIRATÓRIA AGUDA GRAVE (SRAG)

Figura 2 – Casos confirmados de SRAG com confirmação laboratorial para COVID-19, segundo sexo. Alagoas, 2020.



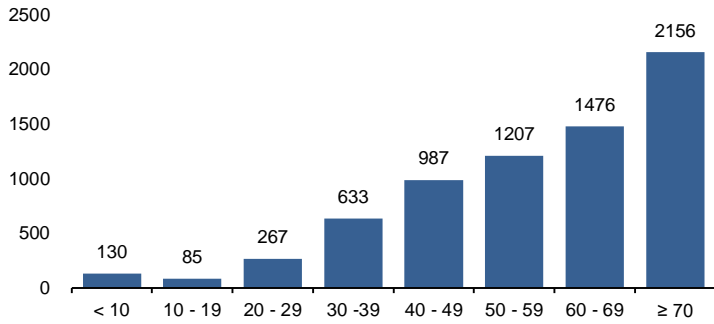
Fonte: CIEVS/AL dados em 02/12/2020.

Gráfico 3 – Frequência de casos confirmados de SRAG por COVID-19, segundo evolução. Alagoas, 2020.



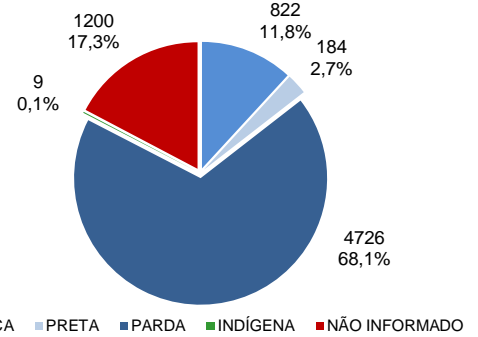
Fonte: CIEVS/AL dados em 02/12/2020.

Gráfico 4 – Frequência da faixa etária dos casos confirmados de SRAG por COVID-19. Alagoas, 2020.



Fonte: CIEVS/AL dados em 02/12/2020.

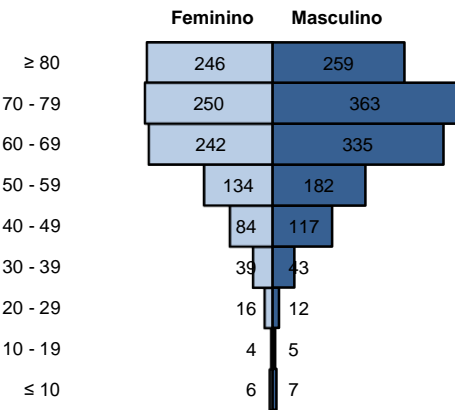
Gráfico 5 – Frequência de casos confirmados de SRAG por COVID-19, segundo raça/cor. Alagoas, 2020.



Fonte: CIEVS/AL dados em 02/12/2020.

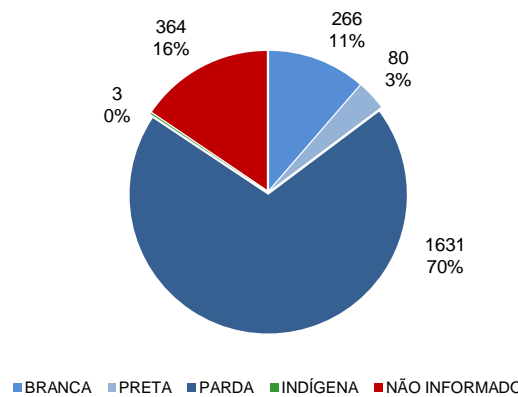
ÓBITOS CONFIRMADOS

Gráfico 6 – Pirâmide etária dos óbitos confirmados por COVID-19, segundo sexo. Alagoas, 2020.



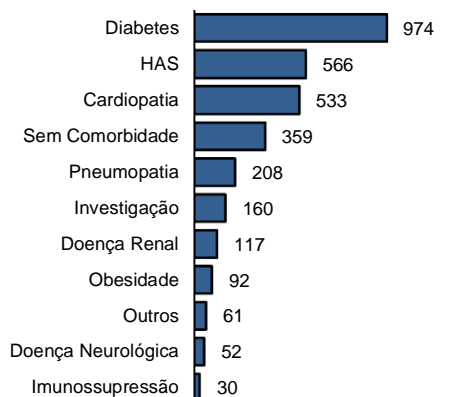
Fonte: CIEVS/AL dados em 02/12/2020.

Gráfico 7 – Frequência de óbitos confirmados por COVID-19, segundo raça/cor. Alagoas, 2020.



Fonte: CIEVS/AL dados em 02/12/2020.

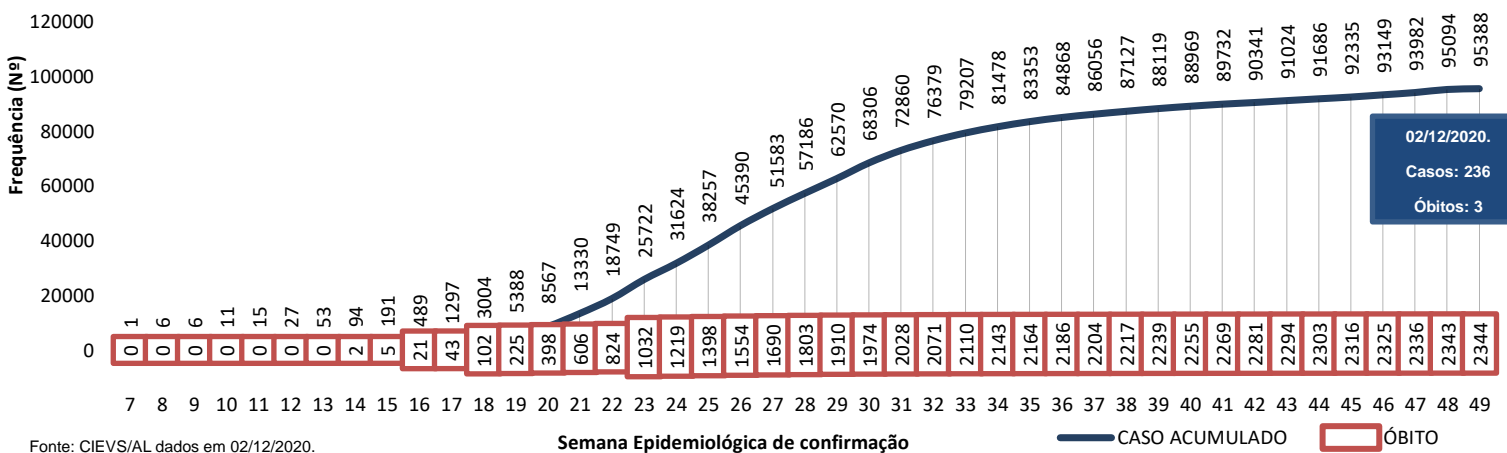
Gráfico 8 – Frequência dos óbitos confirmados por COVID-19, segundo comorbidade e fator de risco. Alagoas, 2020.



Fonte: CIEVS/AL dados em 02/12/2020.

EVOLUÇÃO DE CASOS E ÓBITOS

Gráfico 9 – Frequência de casos confirmados cumulativamente e óbitos segundo semana epidemiológica de confirmação. Alagoas, 2020.



Fonte: CIEVS/AL dados em 02/12/2020.

TESTES LABORATORIAIS	
QUANTITATIVO GERAL DE TESTES REALIZADOS EM 01/12/2020	
Testes Rápidos (TR)	*Sem informação
Testes RT - PCR	106
Confirmados	67
Descartados	38
Inconclusivos	1
ESTOQUE DE TESTES DISPONÍVEIS PARA DIAGNÓSTICO	
Testes Rápidos (TR)	8.025*
Kit amplificação RT-PCR (Reações)	39.555

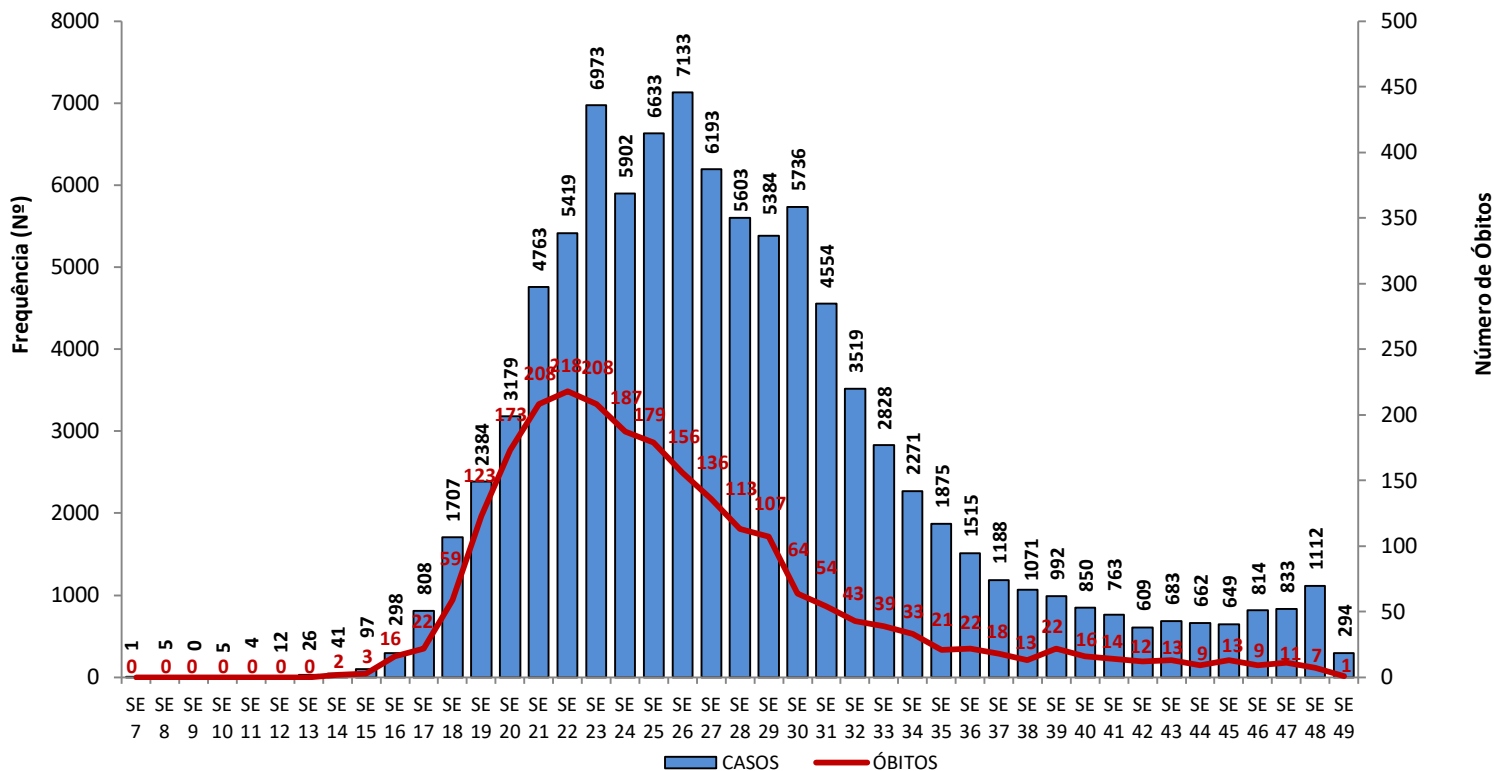
* Os dados não foram atualizados devido ao não envio da informação até o fechamento (12h) deste Informe Epidemiológico.

PROFISSIONAIS DA SAÚDE	
Casos confirmados (geral)	95.388
Profissionais da Saúde Confirmados	6.307
Percentual de confirmados	6,6%

Fonte: e-SUS VE dados em 02/12/2020.

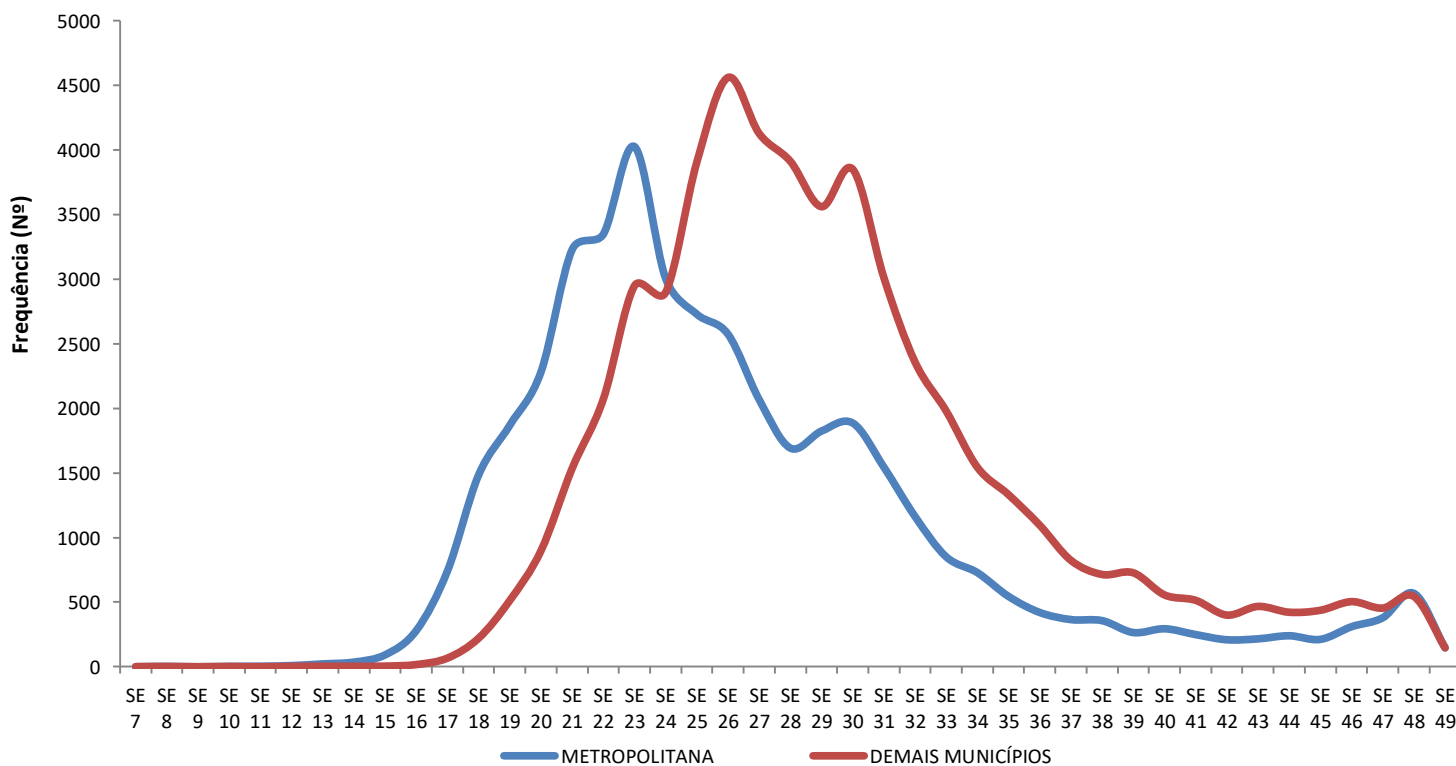
EVOLUÇÃO DE CASOS E ÓBITOS POR SEMANA EPIDEMIOLÓGICA

Gráfico 10 – Frequência de casos e óbitos confirmados segundo semana epidemiológica de ocorrência. Alagoas, 2020.



Fonte: CIEVS/AL dados em 02/12/2020.

Gráfico 11 – Frequência de casos por região (metropolitana e demais municípios) segundo semana epidemiológica de ocorrência. Alagoas, 2020.



Região Metropolitana de Maceió – Atalaia, Barra de Santo Antônio, Barra de São Miguel, Coqueiro Seco, Maceió, Marechal Deodoro, Messias, Murici, Paripueira, Pilar, Rio Largo, Santa Luzia do Norte, São Miguel dos Campos e Satuba.

Fonte: CIEVS/AL dados em 02/12/2020.

DISTRIBUIÇÃO ESPACIAL

Figura 3 – Taxa de incidência por 100.000 habitantes dos casos confirmados da COVID-19, segundo município de residência. Alagoas, 2020.

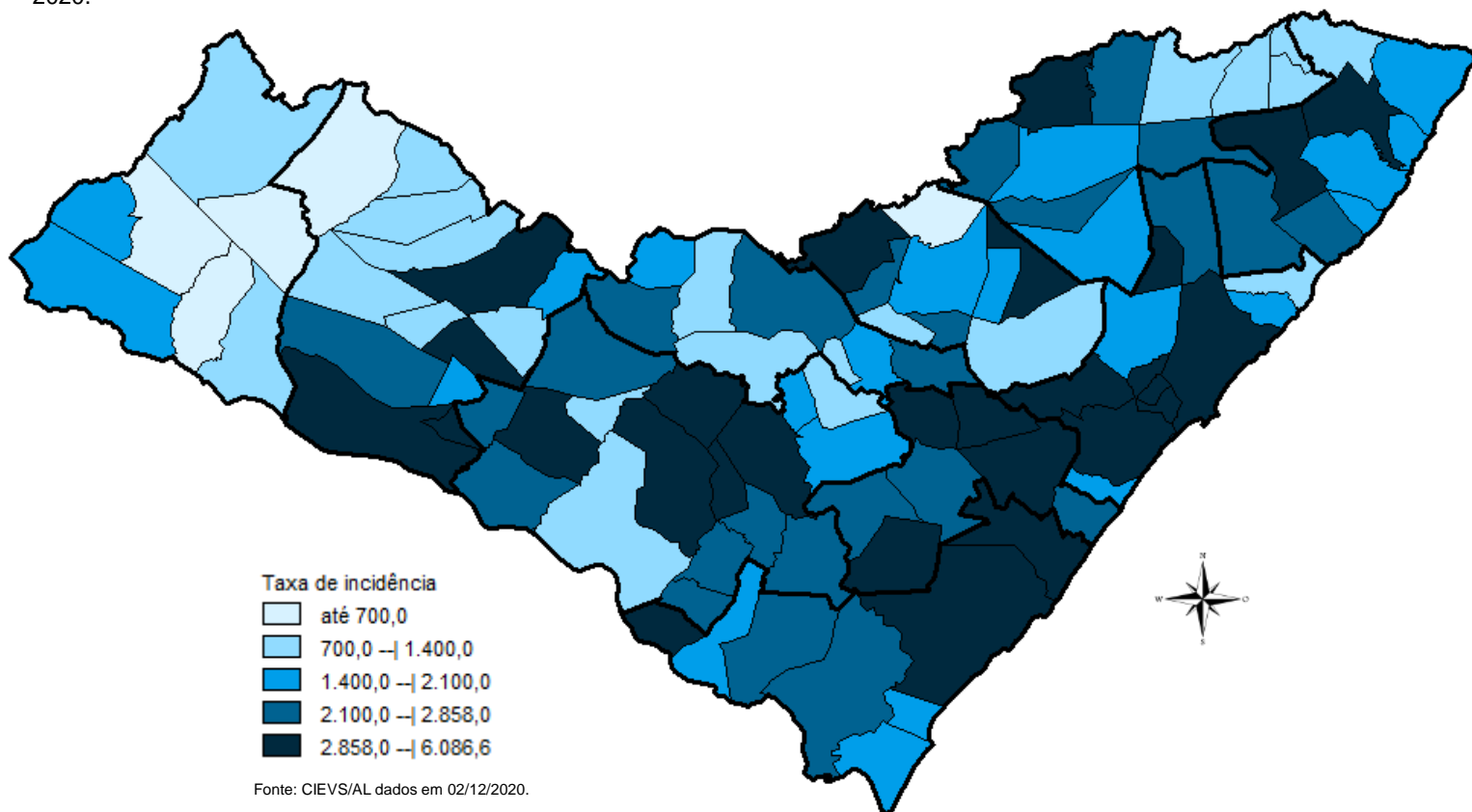
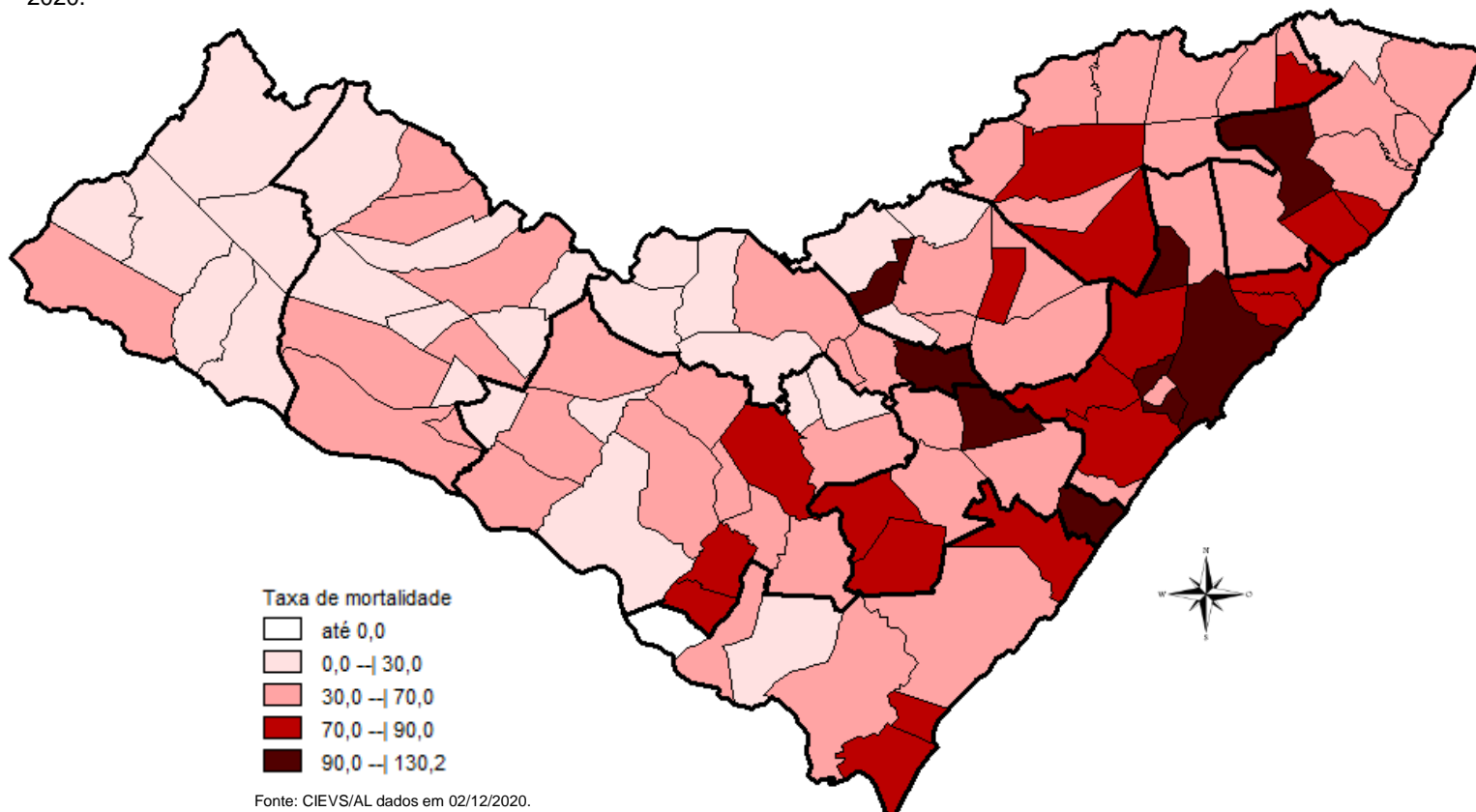


Figura 4 – Taxa de mortalidade por 100.000 habitantes dos casos confirmados da COVID-19, segundo município de residência. Alagoas, 2020.



02 DE DEZEMBRO DE 2020

Nº 271

DISTRIBUIÇÃO ESPACIAL

Tabela 2 – Frequência de casos e óbitos confirmados de COVID-19, segundo município de residência. Alagoas, 2020.

MUNICÍPIO DE RESIDÊNCIA	CASOS CONFIRMADOS	ÓBITOS CONFIRMADOS	MUNICÍPIO DE RESIDÊNCIA	CASOS CONFIRMADOS	ÓBITOS CONFIRMADOS
Água Branca	107	4	Mata Grande	204	5
Anadia	513	9	Matriz do Camaragibe	1.123	23
Arapiraca	12.984	173	Messias	652	21
Atalaia	641	23	Minador do Negrão	90	1
Barra de Santo Antônio	137	14	Monteirópolis	129	1
Barra de São Miguel	167	5	Murici	433	23
Batalha	621	11	Novo Lino	113	7
Belém	61	2	Olho d'Água das Flores	1.160	15
Belo Monte	182	4	Olho d'Água do Casado	43	2
Boca da Mata	1.259	25	Olho d'Água Grande	145	4
Branquinha	273	6	Olivença	155	3
Cacimbinhas	302	3	Ouro Branco	94	4
Cajueiro	373	15	Palestina	305	3
Campestre*	97	4	Palmeira dos Índios	1.957	42
Campo Alegre	1.520	28	Pão de Açúcar	915	8
Campo Grande	234	7	Pariconha	206	1
Canapi	68	3	Paripueira	191	11
Capela	541	7	Passo de Camaragibe	379	11
Carneiros	97	2	Paulo Jacinto	192	8
Chã Preta	47	1	Penedo	1.637	23
Coité do Noia	163	4	Piaçabuçu	373	14
Colônia Leopoldina	259	9	Pilar	1.475	27
Coqueiro Seco	307	6	Pindoba	79	1
Coruripe	1.895	31	Piranhas	294	7
Craíbas	735	12	Poço das Trincheiras	106	3
Delmiro Gouveia	1.083	24	Porto Calvo	795	18
Dois Riachos	220	2	Porto de Pedras	154	3
Estrela de Alagoas	205	5	Porto Real do Colégio*	432	10
Feira Grande	479	7	Quebrangulo	407	3
Feliz Deserto	99	4	Rio Largo	1.346	66
Flexeiras	332	7	Roteiro	156	8
Girau do Ponciano	1.363	20	Santa Luzia do Norte	249	5
Ibateguara	444	9	Santana do Ipanema	1.864	30
Igaci	262	3	Santana do Mundaú	283	6
Igreja Nova	583	7	São Brás	262	0
Inhapi	75	3	São José da Laje	725	10
Jacaré dos Homens	122	1	São José da Tapera	893	16
Jacuípe	64	2	São Luís do Quitunde	864	20
Japaratinga	166	5	São Miguel dos Campos	2.187	38
Jaramataia	61	1	São Miguel dos Milagres	126	6
Jequiá da Praia	385	9	São Sebastião	855	16
Joaquim Gomes	579	16	Satuba	513	18
Jundiá	48	3	Senador Rui Palmeira	124	4
Junqueiro	582	20	Tanque d'Arca	128	3
Lagoa da Canoa	590	10	Taquarana	267	3
Limoeiro de Anadia	548	15	Teotônio Vilela	1.333	36
Maceió	31.210	1.031	Traipu	281	6
Major Isidoro	432	8	União Dos Palmares	996	46
Mar Vermelho	26	1	Viçosa	442	9
Maragogi	501	16	Total	95.383**	2.339**
Maravilha	100	4			
Marechal Deodoro	2.751	37			
Maribondo	358	13			

Fonte: CIEVS/AL dados em 02/12/2020.

* Três (3) Casos/Óbitos ocorridos em outros estados (PE e SE)

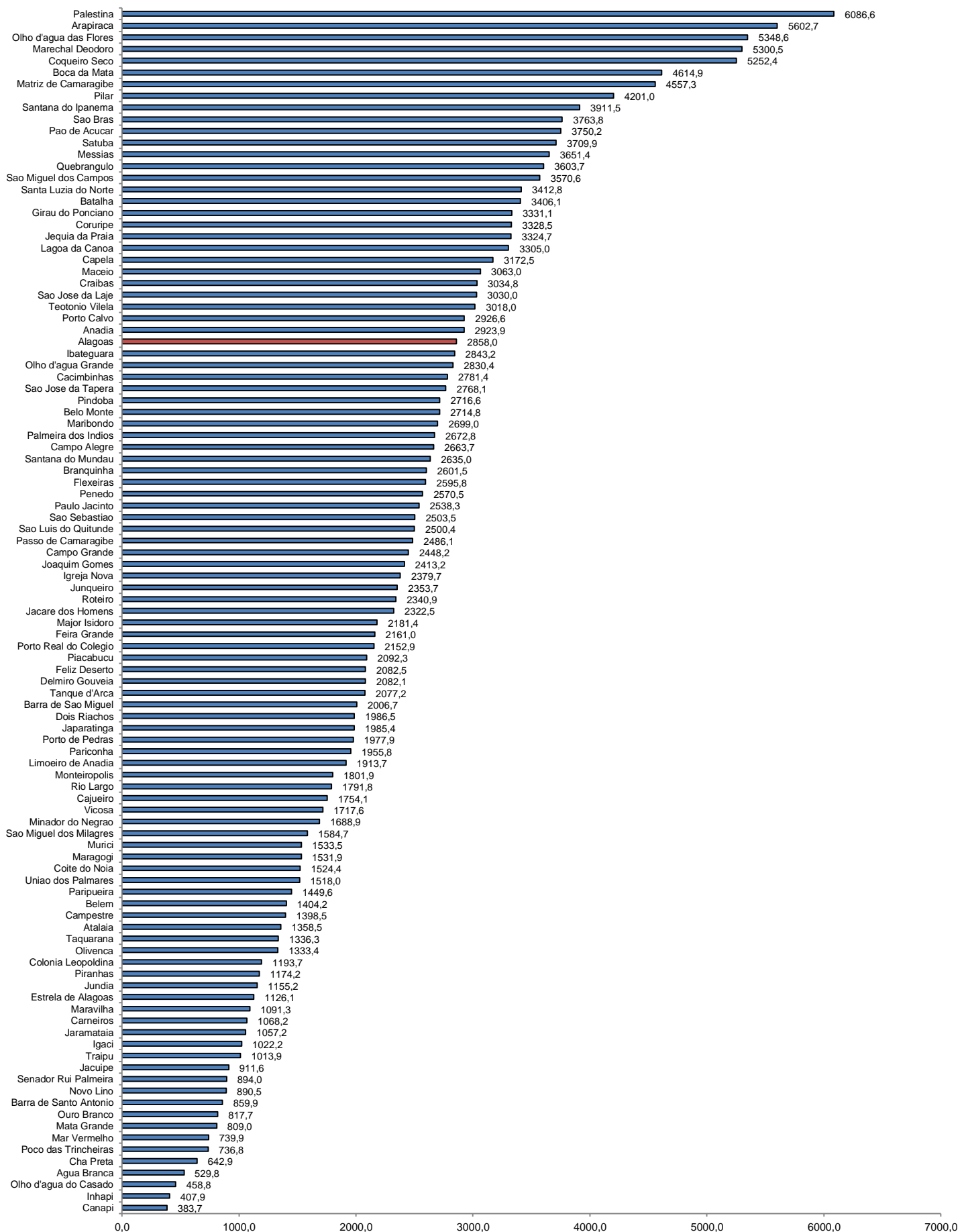
** Oito (8) óbitos são residentes de outros estados: São Paulo, Pernambuco, Santa Catarina e Bahia

02 DE DEZEMBRO DE 2020

Nº 271

TAXA DE INCIDÊNCIA

Gráfico 12 – Taxa de incidência (por 100.000 hab.) da COVID-19, segundo município de residência. Alagoas, 2020.



Fonte: CIEVS/AL dados em 02/12/2020. Estimativa TCU/IBGE 2019