

**Informe Epidemiológico**

**06 DE DEZEMBRO DE 2020**

**Nº 275**

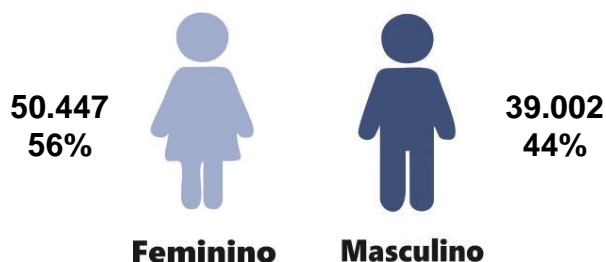
**Tabela 1** – Frequência de casos segundo classificação operacional para COVID-19. Alagoas, 2020.

Casos Notificados	Em investigação		Casos Confirmados		Casos Descartados		Óbito/Letalidade	
	Casos	Porcentagem	Casos	Porcentagem	Casos	Porcentagem	Casos	Porcentagem
218.461	4.681	2,1%	96.632	44,3%	117.149	53,6%	2.354	2,4%

Fonte: CIEVS/AL dados em 06/12/2020.

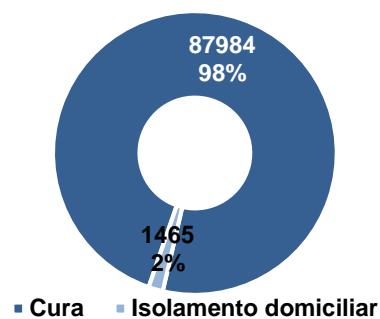
**SÍNDROME GRIPAL (SG)**

**Figura 1** – Casos confirmados de SG com confirmação laboratorial para COVID-19, segundo sexo. Alagoas, 2020.



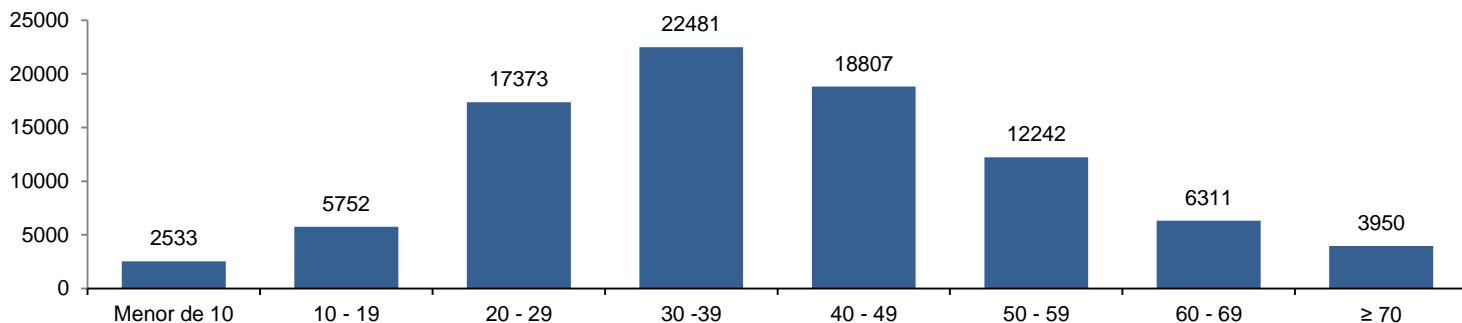
Fonte: CIEVS/AL dados em 06/12/2020.

**Gráfico 1** – Frequência de casos confirmados de SG por COVID-19, segundo evolução. Alagoas, 2020.



Fonte: CIEVS/AL dados em 06/12/2020.

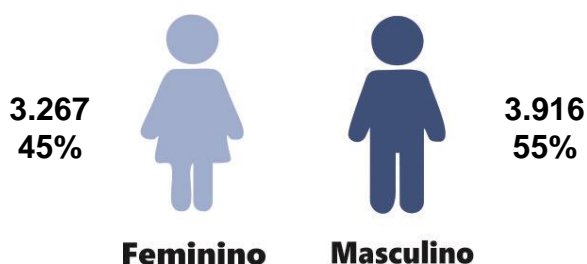
**Gráfico 2** – Casos de SG com confirmação laboratorial para COVID-19, segundo faixa etária. Alagoas, 2020.



Fonte: CIEVS/AL dados em 06/12/2020.

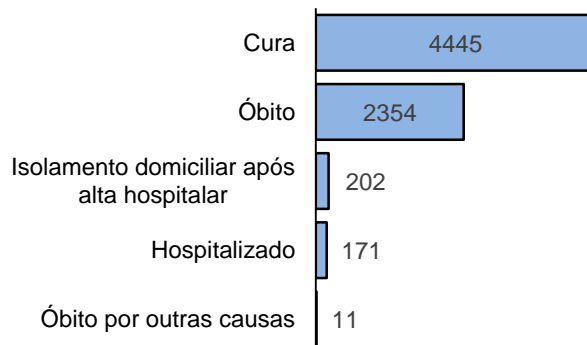
**SÍNDROME RESPIRATÓRIA AGUDA GRAVE (SRAG)**

**Figura 2** – Casos confirmados de SRAG com confirmação laboratorial para COVID-19, segundo sexo. Alagoas, 2020.



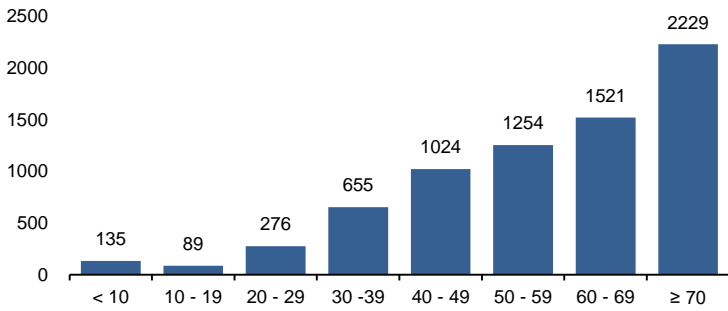
Fonte: CIEVS/AL dados em 06/12/2020.

**Gráfico 3** – Frequência de casos confirmados de SRAG por COVID-19, segundo evolução. Alagoas, 2020.



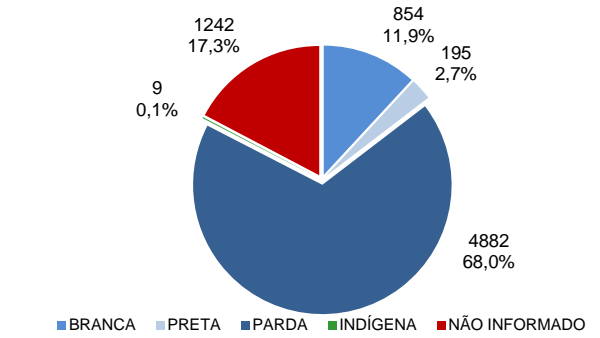
Fonte: CIEVS/AL dados em 06/12/2020.

**Gráfico 4** – Frequência da faixa etária dos casos confirmados de SRAG por COVID-19. Alagoas, 2020.



Fonte: CIEVS/AL dados em 06/12/2020.

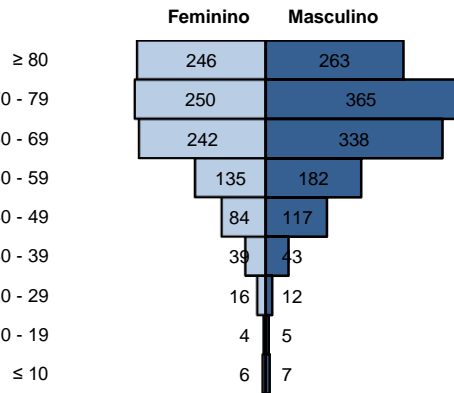
**Gráfico 5** – Frequência de casos confirmados de SRAG por COVID-19, segundo raça/cor. Alagoas, 2020.



Fonte: CIEVS/AL dados em 06/12/2020.

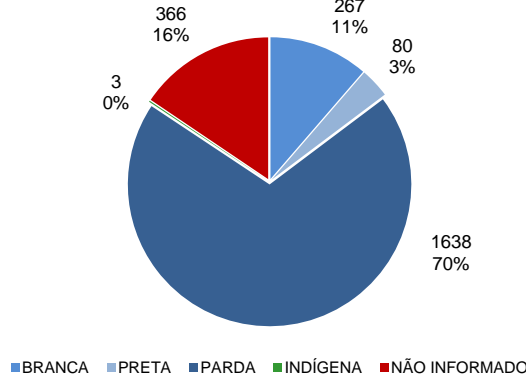
**ÓBITOS CONFIRMADOS**

**Gráfico 6** – Pirâmide etária dos óbitos confirmados por COVID-19, segundo sexo. Alagoas, 2020.



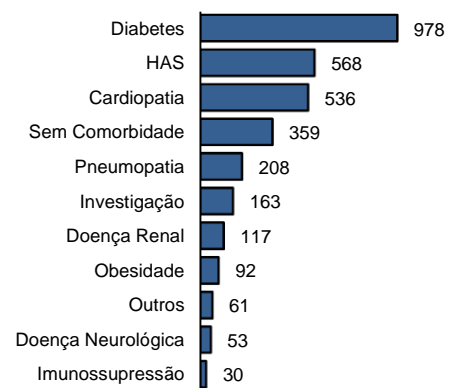
Fonte: CIEVS/AL dados em 06/12/2020.

**Gráfico 7** – Frequência de óbitos confirmados por COVID-19, segundo raça/cor. Alagoas, 2020.



Fonte: CIEVS/AL dados em 06/12/2020.

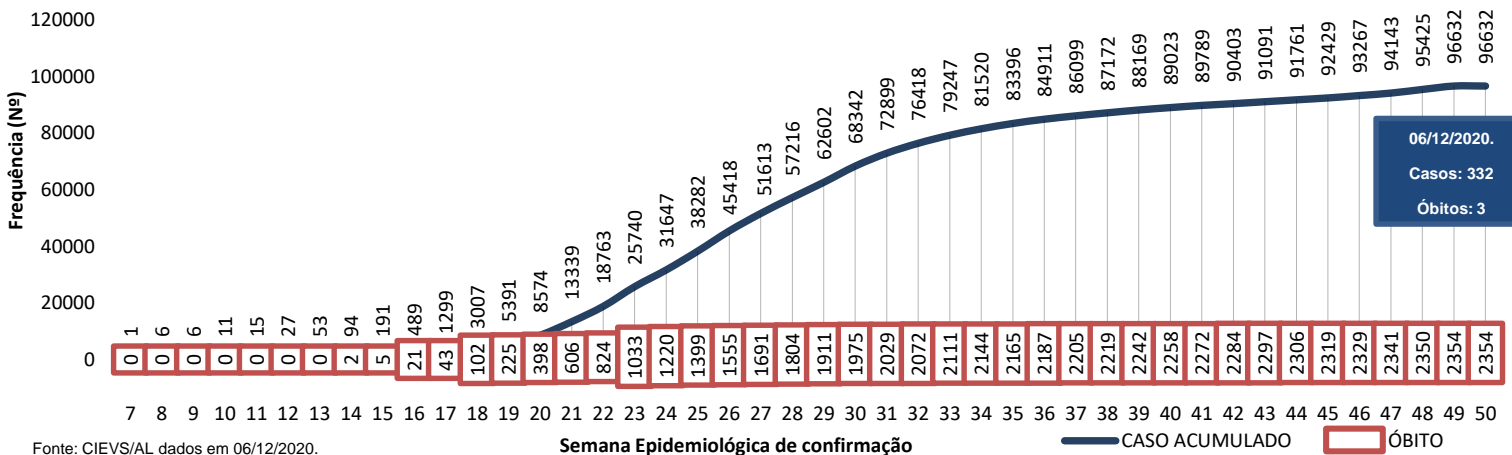
**Gráfico 8** – Frequência dos óbitos confirmados por COVID-19, segundo comorbidade e fator de risco. Alagoas, 2020.



Fonte: CIEVS/AL dados em 06/12/2020.

**EVOLUÇÃO DE CASOS E ÓBITOS**

**Gráfico 9** – Frequência de casos confirmados cumulativamente e óbitos segundo semana epidemiológica de confirmação. Alagoas, 2020.



Fonte: CIEVS/AL dados em 06/12/2020.

TESTES LABORATORIAIS	
QUANTITATIVO GERAL DE TESTES REALIZADOS EM 05/12/2020	
Testes Rápidos (TR)	*Sem informação
Testes RT - PCR	180
Confirmados	135
Descartados	41
Inconclusivos	4
ESTOQUE DE TESTES DISPONÍVEIS PARA DIAGNÓSTICO	
Testes Rápidos (TR)	8.025*
Kit amplificação RT-PCR (Reações)	38.829

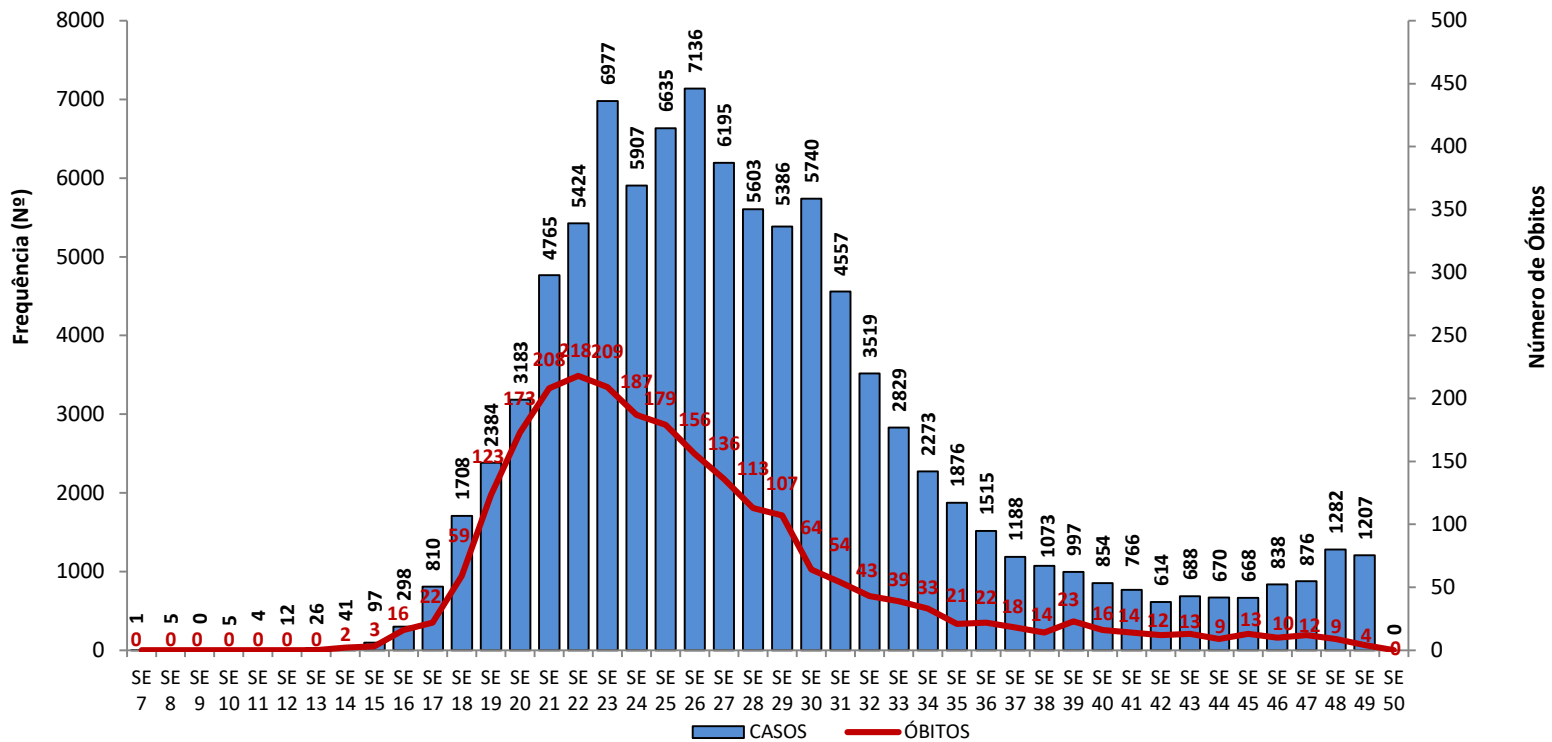
\* Os dados não foram atualizados devido ao não envio da informação até o fechamento (12h) deste Informe Epidemiológico.

PROFISSIONAIS DA SAÚDE	
Casos confirmados (geral)	96.632
Profissionais da Saúde Confirmados	6.379
Percentual de confirmados	6,6%

Fonte: e-SUS VE dados em 06/12/2020.

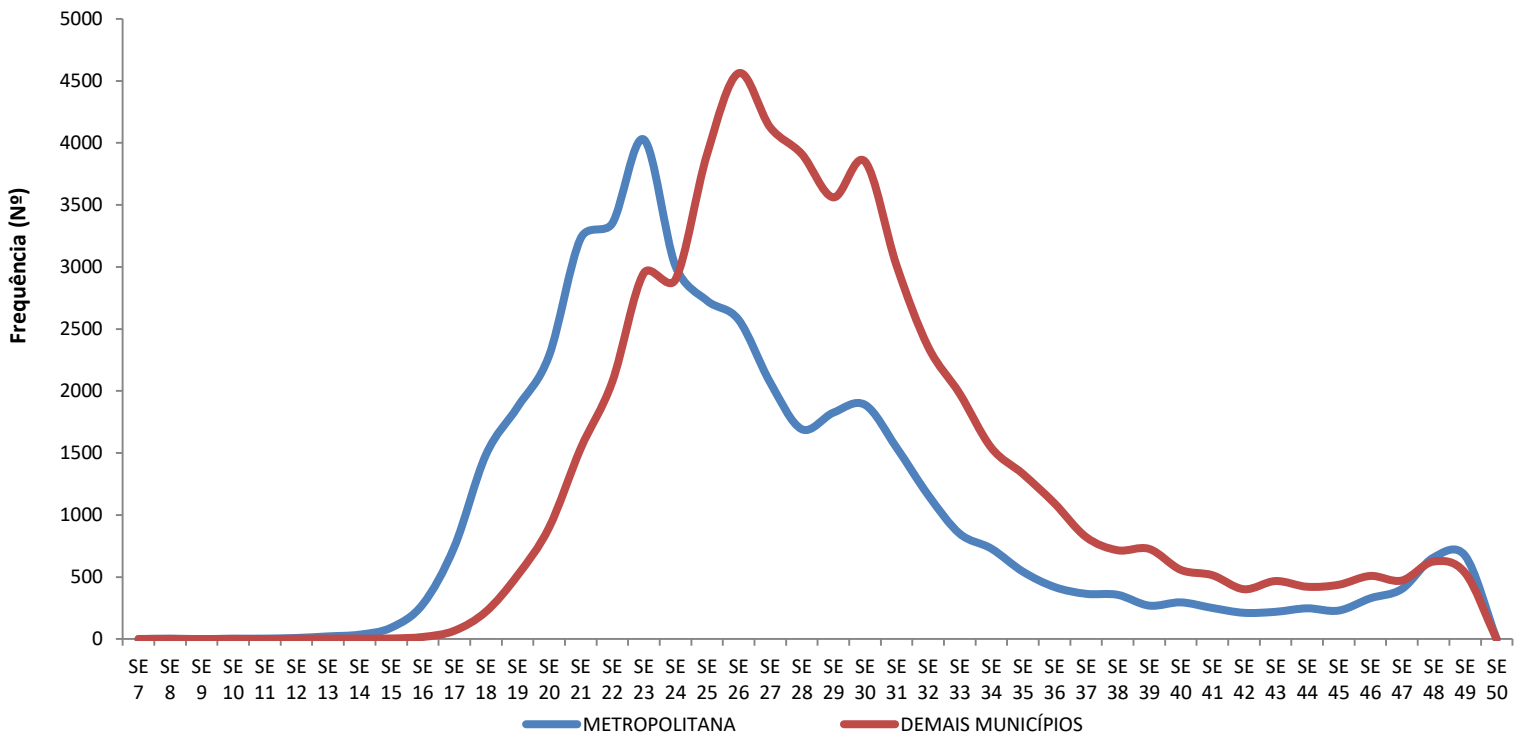
EVOLUÇÃO DE CASOS E ÓBITOS POR SEMANA EPIDEMIOLÓGICA

Gráfico 10 – Frequência de casos e óbitos confirmados segundo semana epidemiológica de ocorrência. Alagoas, 2020.



Fonte: CIEVS/AL dados em 06/12/2020.

Gráfico 11 – Frequência de casos por região (metropolitana e demais municípios) segundo semana epidemiológica de ocorrência. Alagoas, 2020.



Região Metropolitana de Maceió – Atalaia, Barra de Santo Antônio, Barra de São Miguel, Coqueiro Seco, Maceió, Marechal Deodoro, Messias, Murici, Paripueira, Pilar, Rio Largo, Santa Luzia do Norte, São Miguel dos Campos e Satuba.

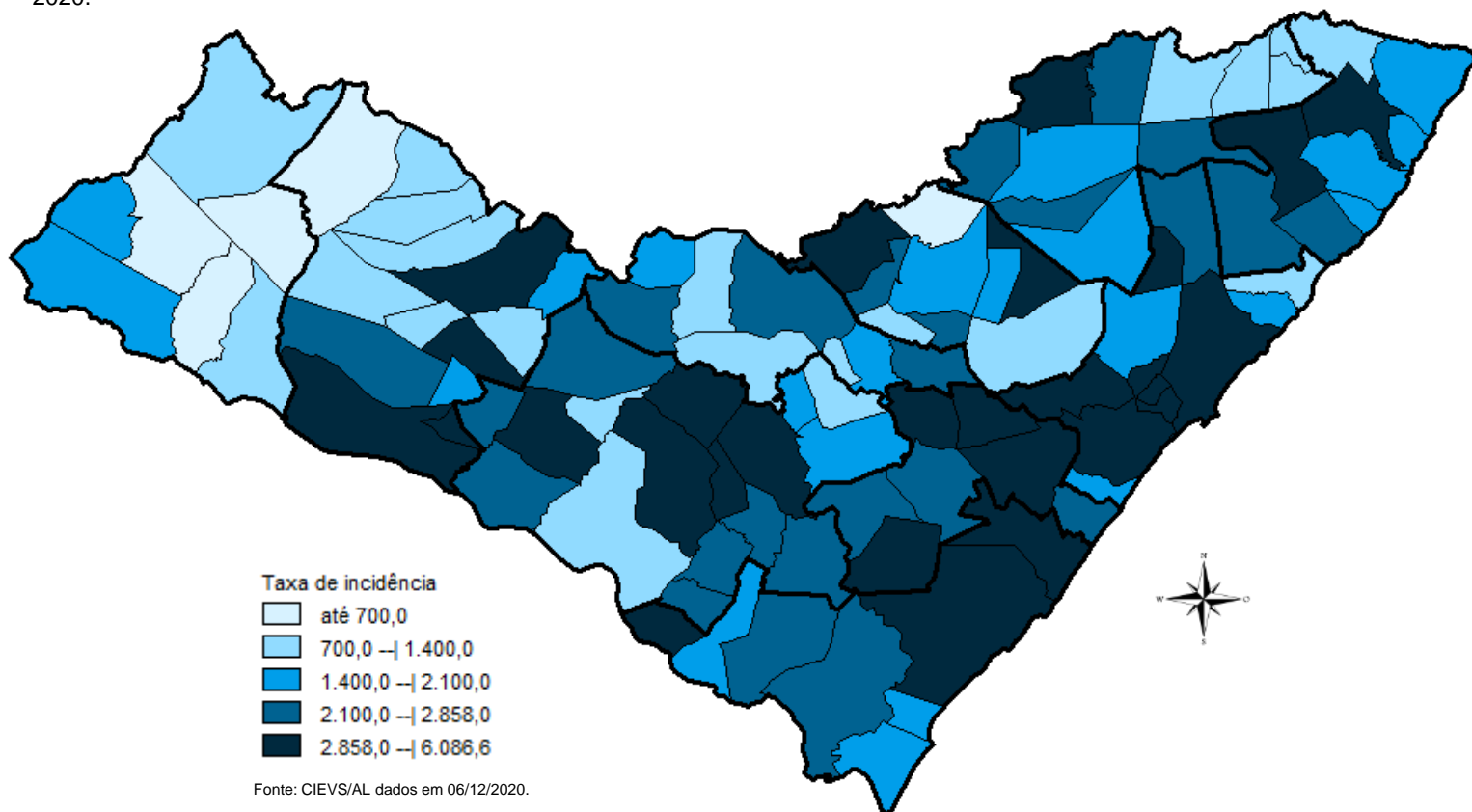
Fonte: CIEVS/AL dados em 06/12/2020.

06 DE DEZEMBRO DE 2020

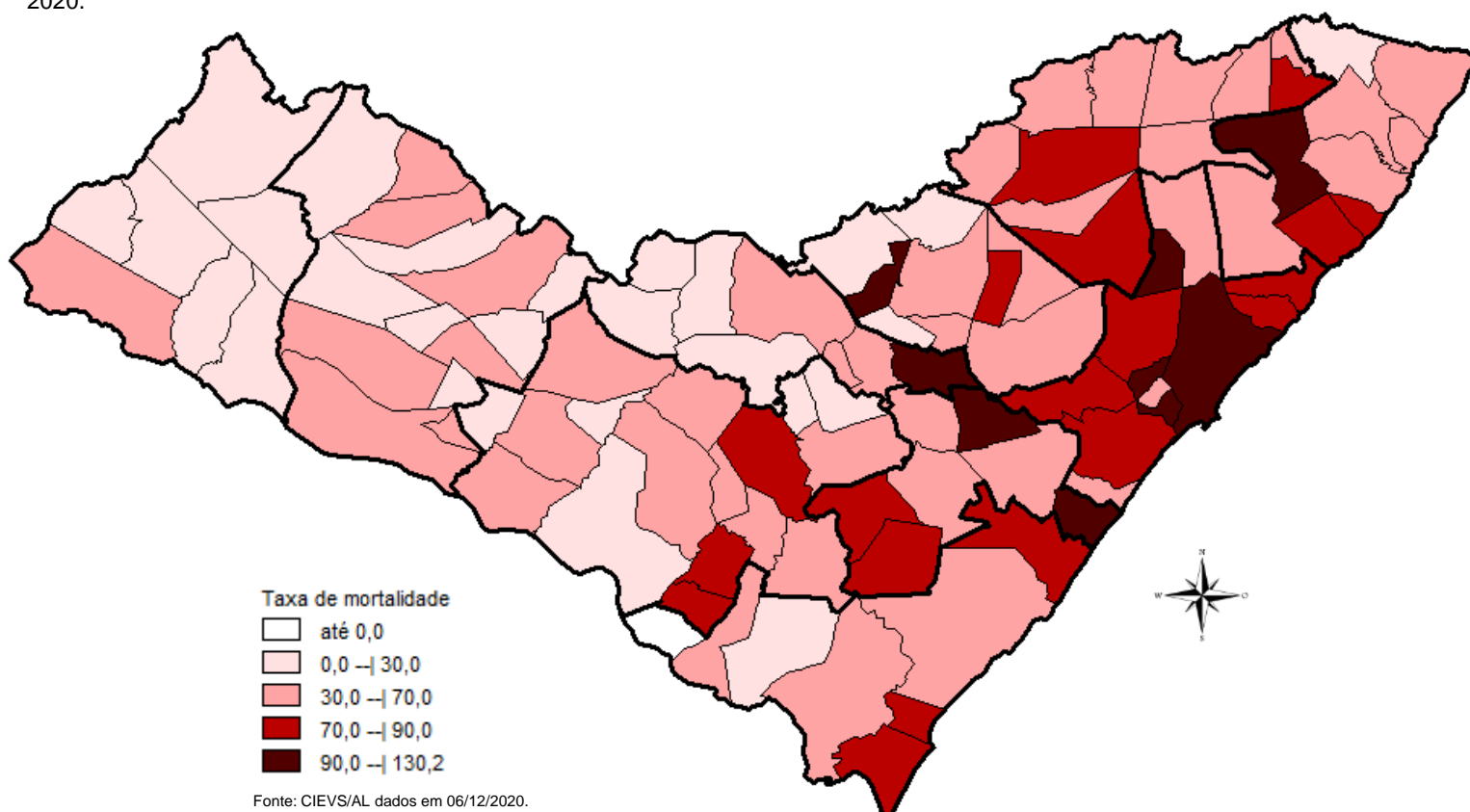
Nº 275

## DISTRIBUIÇÃO ESPACIAL

**Figura 3** – Taxa de incidência por 100.000 habitantes dos casos confirmados da COVID-19, segundo município de residência. Alagoas, 2020.



**Figura 4** – Taxa de mortalidade por 100.000 habitantes dos casos confirmados da COVID-19, segundo município de residência. Alagoas, 2020.



06 DE DEZEMBRO DE 2020

Nº 275

## DISTRIBUIÇÃO ESPACIAL

Tabela 2 – Frequência de casos e óbitos confirmados de COVID-19, segundo município de residência. Alagoas, 2020.

MUNICÍPIO DE RESIDÊNCIA	CASOS CONFIRMADOS	ÓBITOS CONFIRMADOS	MUNICÍPIO DE RESIDÊNCIA	CASOS CONFIRMADOS	ÓBITOS CONFIRMADOS
Água Branca	107	4	Mata Grande	210	5
Anadia	515	9	Matriz do Camaragibe	1.125	23
Arapiraca	13.129	174	Messias	655	21
Atalaia	647	23	Minador do Negrão	92	1
Barra de Santo Antônio	138	14	Monteirópolis	135	1
Barra de São Miguel	170	5	Murici	441	23
Batalha	624	11	Novo Lino	113	7
Belém	62	2	Olho d'Água das Flores	1.163	15
Belo Monte	182	4	Olho d'Água do Casado	43	2
Boca da Mata	1.259	25	Olho d'Água Grande	145	4
Branquinha	273	6	Olivença	158	3
Cacimbinhas	307	3	Ouro Branco	96	5
Cajueiro	375	15	Palestina	306	3
Campestre*	97	4	Palmeira dos Índios	1.988	42
Campo Alegre	1.534	28	Pão de Açúcar	919	8
Campo Grande	235	7	Pariconha	207	1
Canapi	68	3	Paripueira	191	11
Capela	547	7	Passo de Camaragibe	379	11
Carneiros	99	2	Paulo Jacinto	193	8
Chã Preta	47	1	Penedo	1.653	23
Coité do Noia	170	4	Piaçabuçu	373	14
Colônia Leopoldina	261	9	Pilar	1.485	28
Coqueiro Seco	308	6	Pindoba	79	1
Coruripe	1.919	31	Piranhas	295	7
Craíbas	757	12	Poço das Trincheiras	111	3
Delmiro Gouveia	1.107	24	Porto Calvo	795	18
Dois Riachos	235	2	Porto de Pedras	156	3
Estrela de Alagoas	206	5	Porto Real do Colégio*	432	10
Feira Grande	482	7	Quebrangulo	410	4
Feliz Deserto	99	4	Rio Largo	1.359	66
Flexeiras	337	7	Roteiro	157	8
Girau do Ponciano	1.368	20	Santa Luzia do Norte	250	5
Ibateguara	445	9	Santana do Ipanema	1.912	30
Igaci	265	3	Santana do Mundaú	290	6
Igreja Nova	585	7	São Brás	263	0
Inhapi	76	3	São José da Laje	725	10
Jacaré dos Homens	123	1	São José da Tapera	895	16
Jacuípe	64	2	São Luís do Quitunde	869	20
Japaratinga	166	5	São Miguel dos Campos	2.190	38
Jaramataia	61	1	São Miguel dos Milagres	127	6
Jequiá da Praia	387	9	São Sebastião	858	16
Joaquim Gomes	591	16	Satuba	513	18
Jundiá	48	3	Senador Rui Palmeira	124	4
Junqueiro	583	20	Tanque d'Arca	130	3
Lagoa da Canoa	593	11	Taquarana	268	3
Limoeiro de Anadia	553	15	Teotônio Vilela	1.337	37
Maceió	31.837	1.035	Traipu	282	6
Major Isidoro	435	8	União Dos Palmares	1.011	46
Mar Vermelho	26	1	Viçosa	449	9
Maragogi	504	16	<b>Total</b>	<b>96.627**</b>	<b>2.349**</b>
Maravilha	101	4			
Marechal Deodoro	2.805	37			
Maribondo	358	13			

Fonte: CIEVS/AL dados em 06/12/2020.

\* Três (3) Casos/Óbitos ocorridos em outros estados (PE e SE)

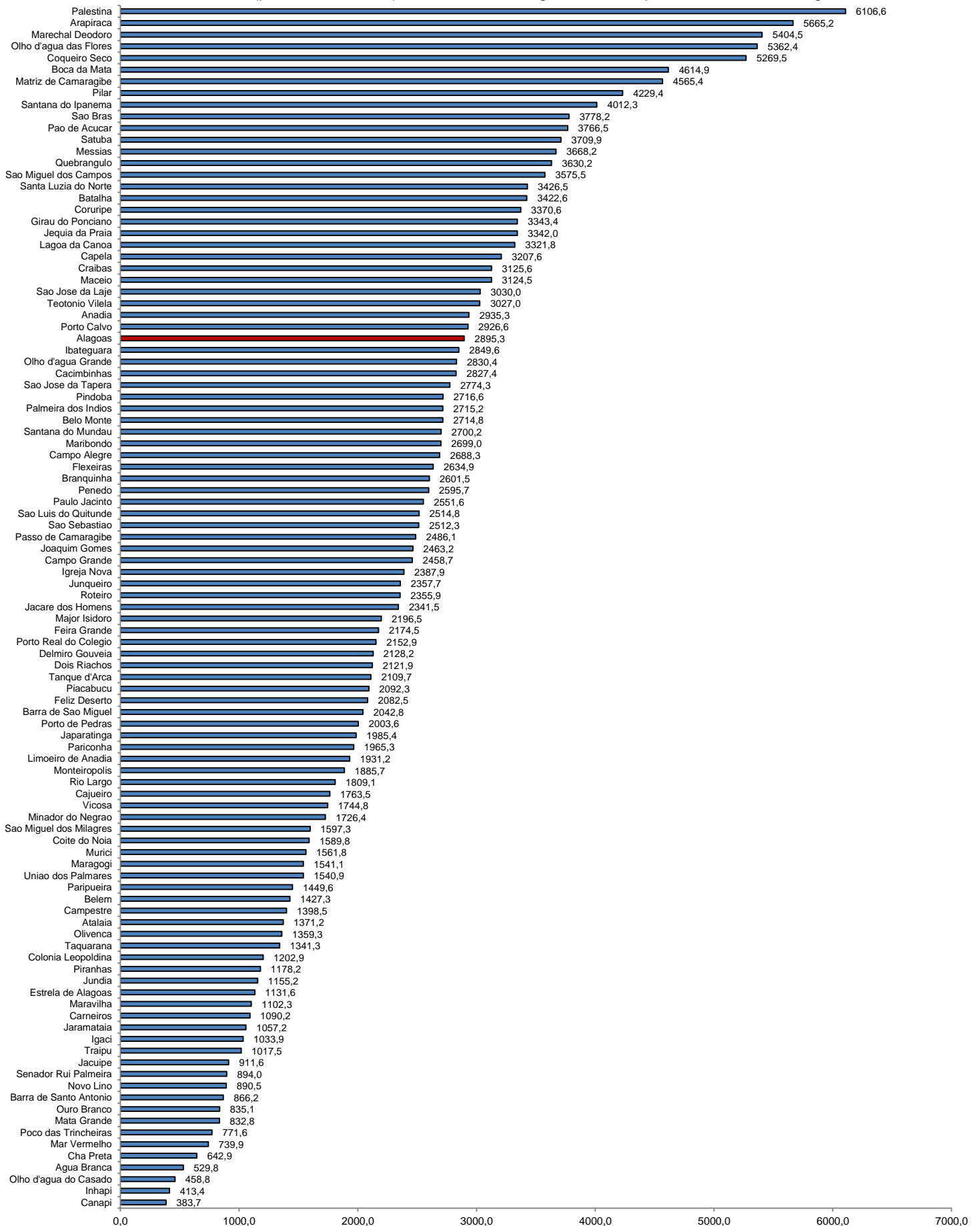
\*\* Oito (8) óbitos são residentes de outros estados: São Paulo, Pernambuco, Santa Catarina e Bahia

06 DE DEZEMBRO DE 2020

Nº 275

## TAXA DE INCIDÊNCIA

Gráfico 12 – Taxa de incidência (por 100.000 hab.) da COVID-19, segundo município de residência. Alagoas, 2020.



Fonte: CIEVS/AL dados em 06/12/2020. Estimativa TCU/IBGE 2019