

Informe Epidemiológico

13 DE DEZEMBRO DE 2020

Nº 282

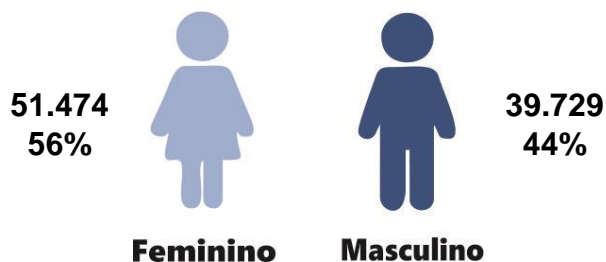
Tabela 1 – Frequência de casos segundo classificação operacional para COVID-19. Alagoas, 2020.

Casos Notificados	Em investigação		Casos Confirmados		Casos Descartados		Óbito/Letalidade	
	Casos	Porcentagem	Casos	Porcentagem	Casos	Porcentagem	Casos	Porcentagem
226.340	8.163	3,6%	98.612	43,6%	119.565	52,6%	2.376	2,4%

Fonte: CIEVS/AL dados em 13/12/2020.

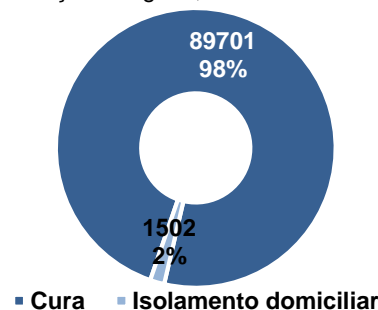
SÍNDROME GRIPAL (SG)

Figura 1 – Casos confirmados de SG com confirmação laboratorial para COVID-19, segundo sexo. Alagoas, 2020.



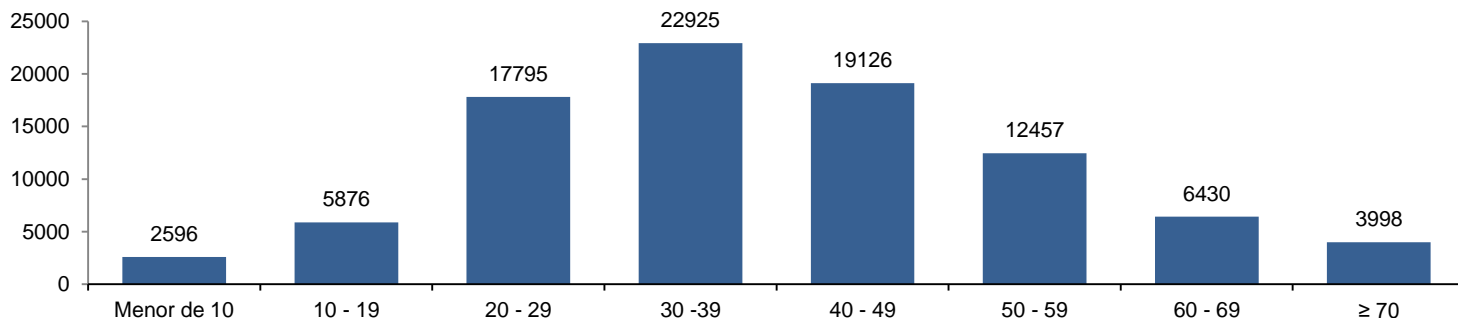
Fonte: CIEVS/AL dados em 13/12/2020.

Gráfico 1 – Frequência de casos confirmados de SG por COVID-19, segundo evolução. Alagoas, 2020.



Fonte: CIEVS/AL dados em 13/12/2020.

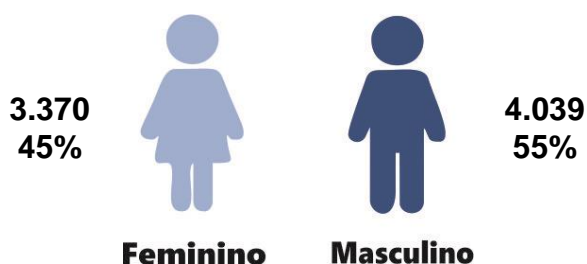
Gráfico 2 – Casos de SG com confirmação laboratorial para COVID-19, segundo faixa etária. Alagoas, 2020.



Fonte: CIEVS/AL dados em 13/12/2020.

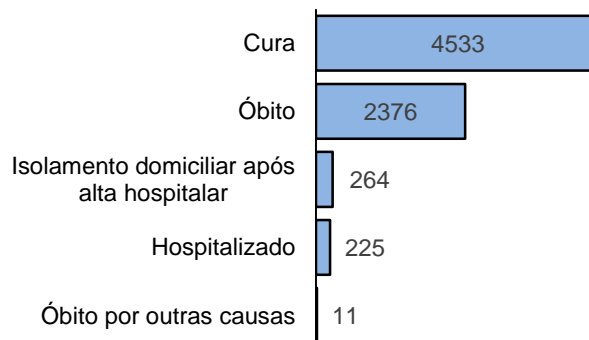
SÍNDROME RESPIRATÓRIA AGUDA GRAVE (SRAG)

Figura 2 – Casos confirmados de SRAG com confirmação laboratorial para COVID-19, segundo sexo. Alagoas, 2020.



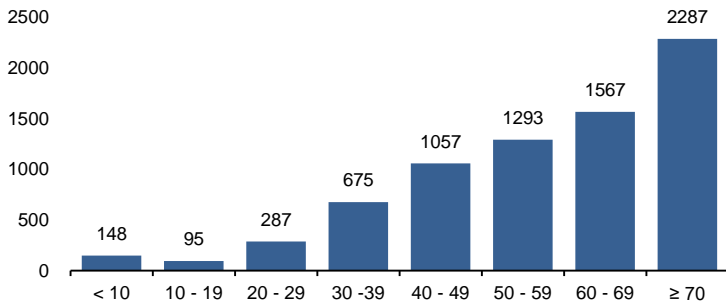
Fonte: CIEVS/AL dados em 13/12/2020.

Gráfico 3 – Frequência de casos confirmados de SRAG por COVID-19, segundo evolução. Alagoas, 2020.



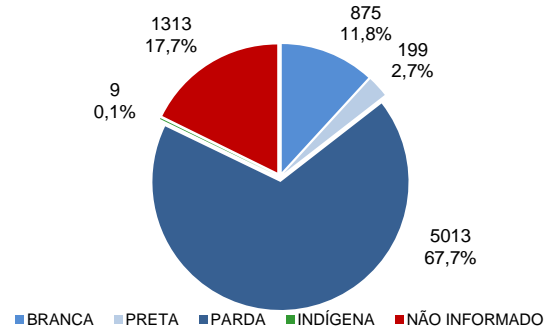
Fonte: CIEVS/AL dados em 13/12/2020.

Gráfico 4 – Frequência da faixa etária dos casos confirmados de SRAG por COVID-19. Alagoas, 2020.



Fonte: CIEVS/AL dados em 13/12/2020.

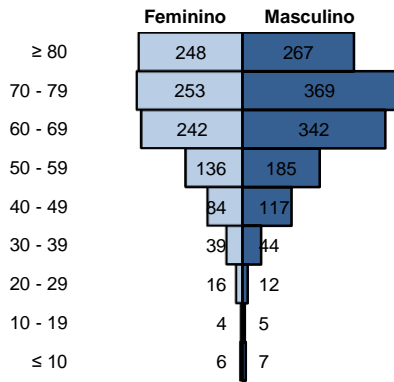
Gráfico 5 – Frequência de casos confirmados de SRAG por COVID-19, segundo raça/cor. Alagoas, 2020.



Fonte: CIEVS/AL dados em 13/12/2020.

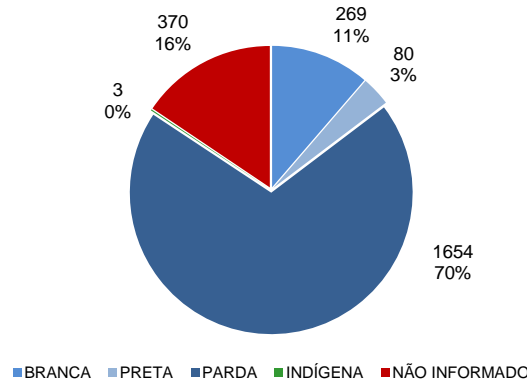
ÓBITOS CONFIRMADOS

Gráfico 6 – Pirâmide etária dos óbitos confirmados por COVID-19, segundo sexo. Alagoas, 2020.



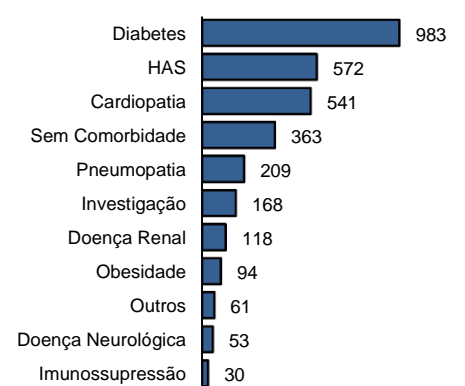
Fonte: CIEVS/AL dados em 13/12/2020.

Gráfico 7 – Frequência de óbitos confirmados por COVID-19, segundo raça/cor. Alagoas, 2020.



Fonte: CIEVS/AL dados em 13/12/2020.

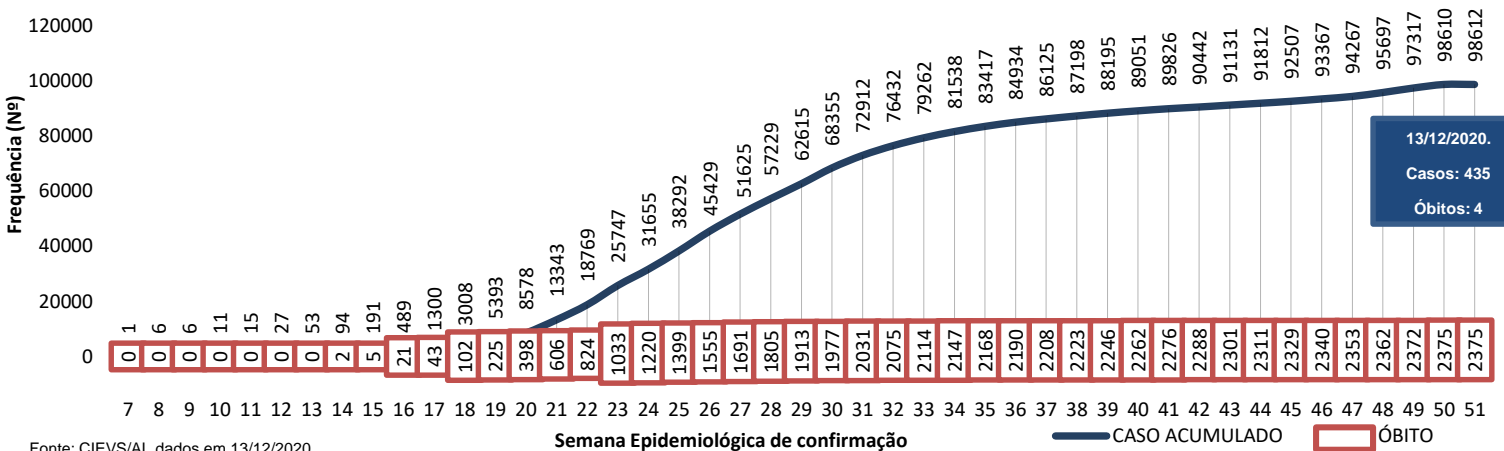
Gráfico 8 – Frequência dos óbitos confirmados por COVID-19, segundo comorbidade e fator de risco. Alagoas, 2020.



Fonte: CIEVS/AL dados em 13/12/2020.

EVOLUÇÃO DE CASOS E ÓBITOS

Gráfico 9 – Frequência de casos confirmados cumulativamente e óbitos segundo semana epidemiológica de confirmação. Alagoas, 2020.



Fonte: CIEVS/AL dados em 13/12/2020.

TESTES LABORATORIAIS

QUANTITATIVO GERAL DE TESTES REALIZADOS EM 12/12/2020

Testes Rápidos (TR)	236
Positivos	16
Negativos	220
Testes RT - PCR	224
Confirmados	108
Descartados	116
Inconclusivos	0

ESTOQUE DE TESTES DISPONÍVEIS PARA DIAGNÓSTICO

Testes Rápidos (TR)	5.625
Kit amplificação RT-PCR (Reações)	37.744

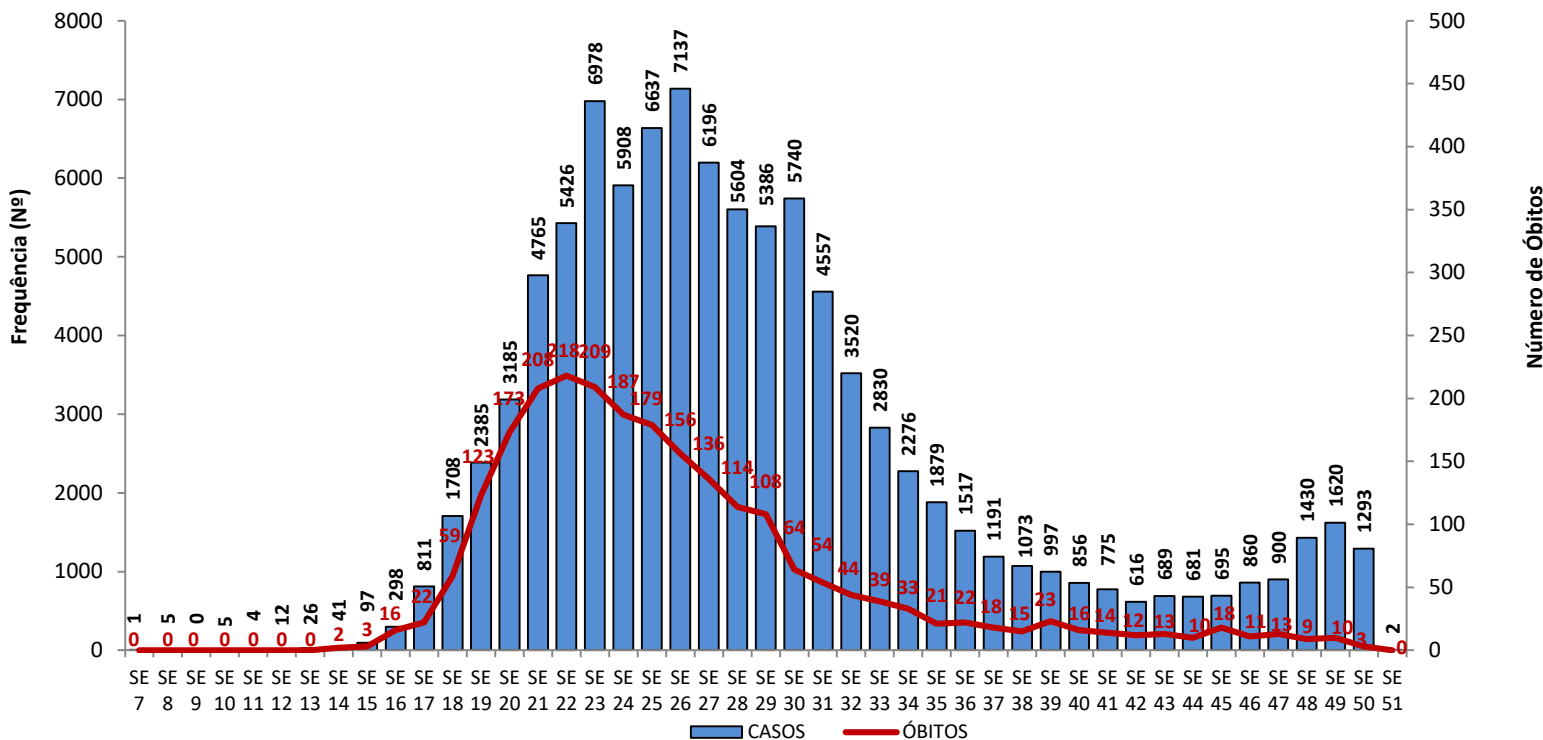
PROFISSIONAIS DA SAÚDE

Casos confirmados (geral)	98.612
Profissionais da Saúde Confirmados	6.385
Percentual de confirmados	6,5%

Fonte: e-SUS VE dados em 13/12/2020.

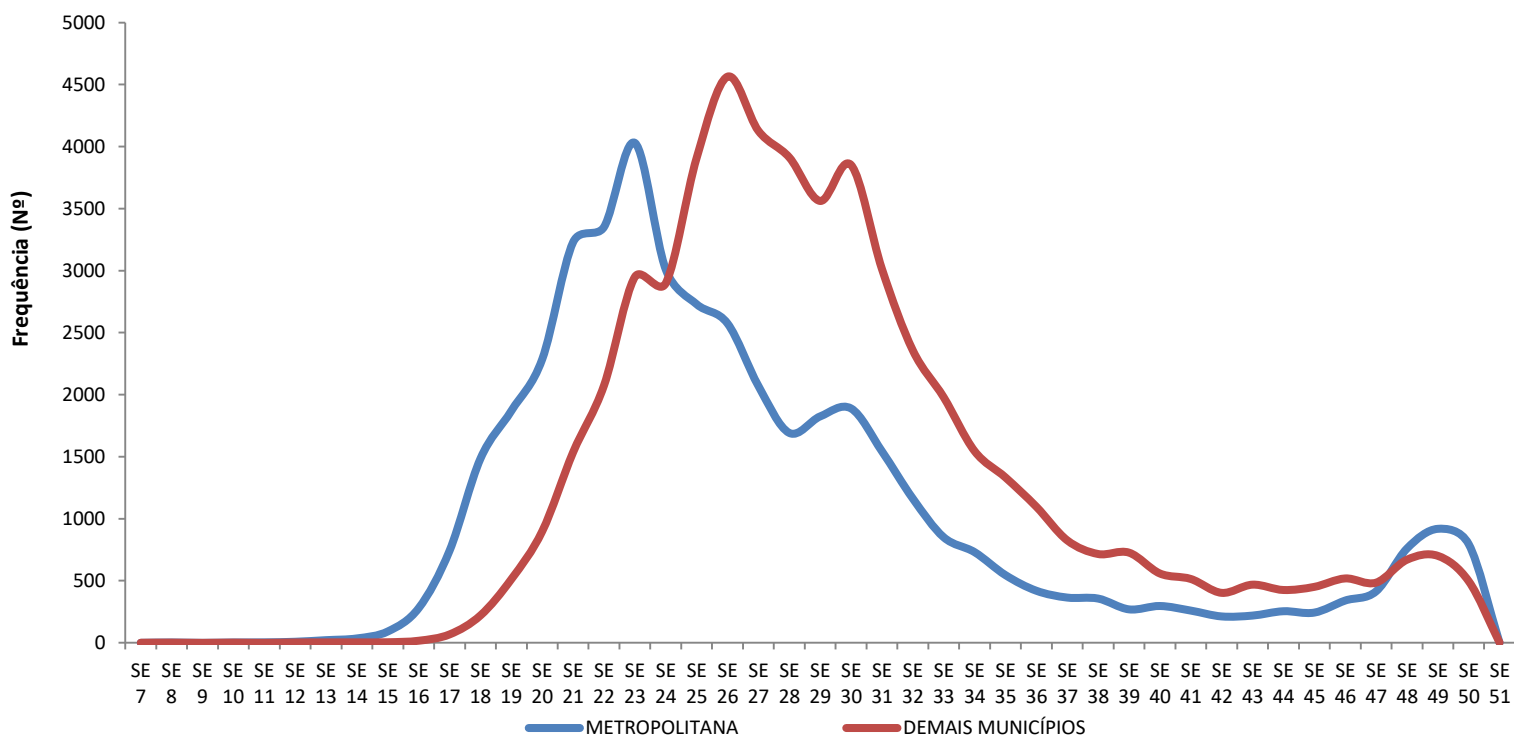
EVOLUÇÃO DE CASOS E ÓBITOS POR SEMANA EPIDEMIOLÓGICA

Gráfico 10 – Frequência de casos e óbitos confirmados segundo semana epidemiológica de ocorrência. Alagoas, 2020.



Fonte: CIEVS/AL dados em 13/12/2020.

Gráfico 11 – Frequência de casos por região (metropolitana e demais municípios) segundo semana epidemiológica de ocorrência. Alagoas, 2020.



Região Metropolitana de Maceió – Atalaia, Barra de Santo Antônio, Barra de São Miguel, Coqueiro Seco, Maceió, Marechal Deodoro, Messias, Murici, Paripueira, Pilar, Rio Largo, Santa Luzia do Norte, São Miguel dos Campos e Satuba.

Fonte: CIEVS/AL dados em 13/12/2020.

13 DE DEZEMBRO DE 2020

Nº 282

DISTRIBUIÇÃO ESPACIAL

Figura 3 – Taxa de incidência por 100.000 habitantes dos casos confirmados da COVID-19, segundo município de residência. Alagoas, 2020.

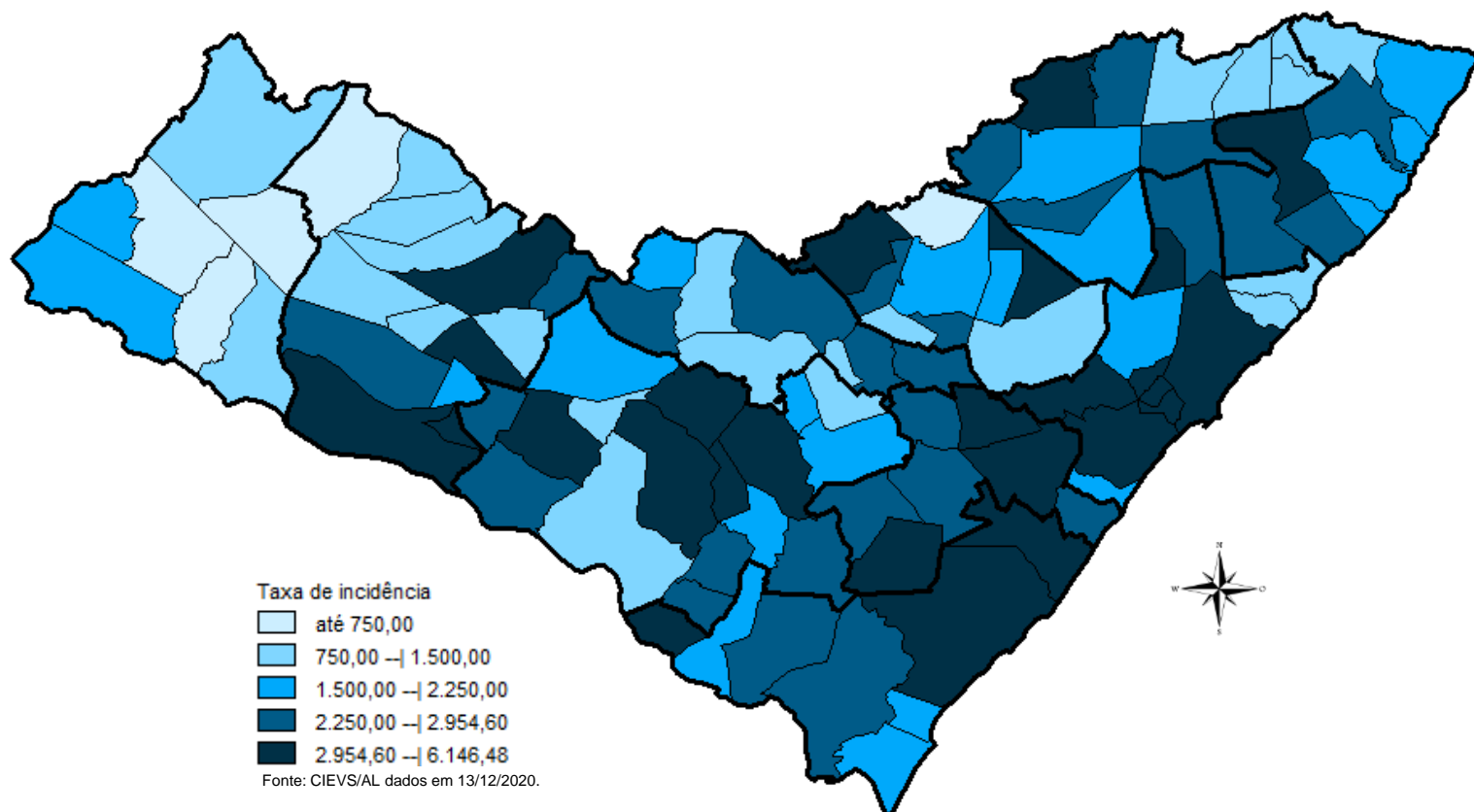
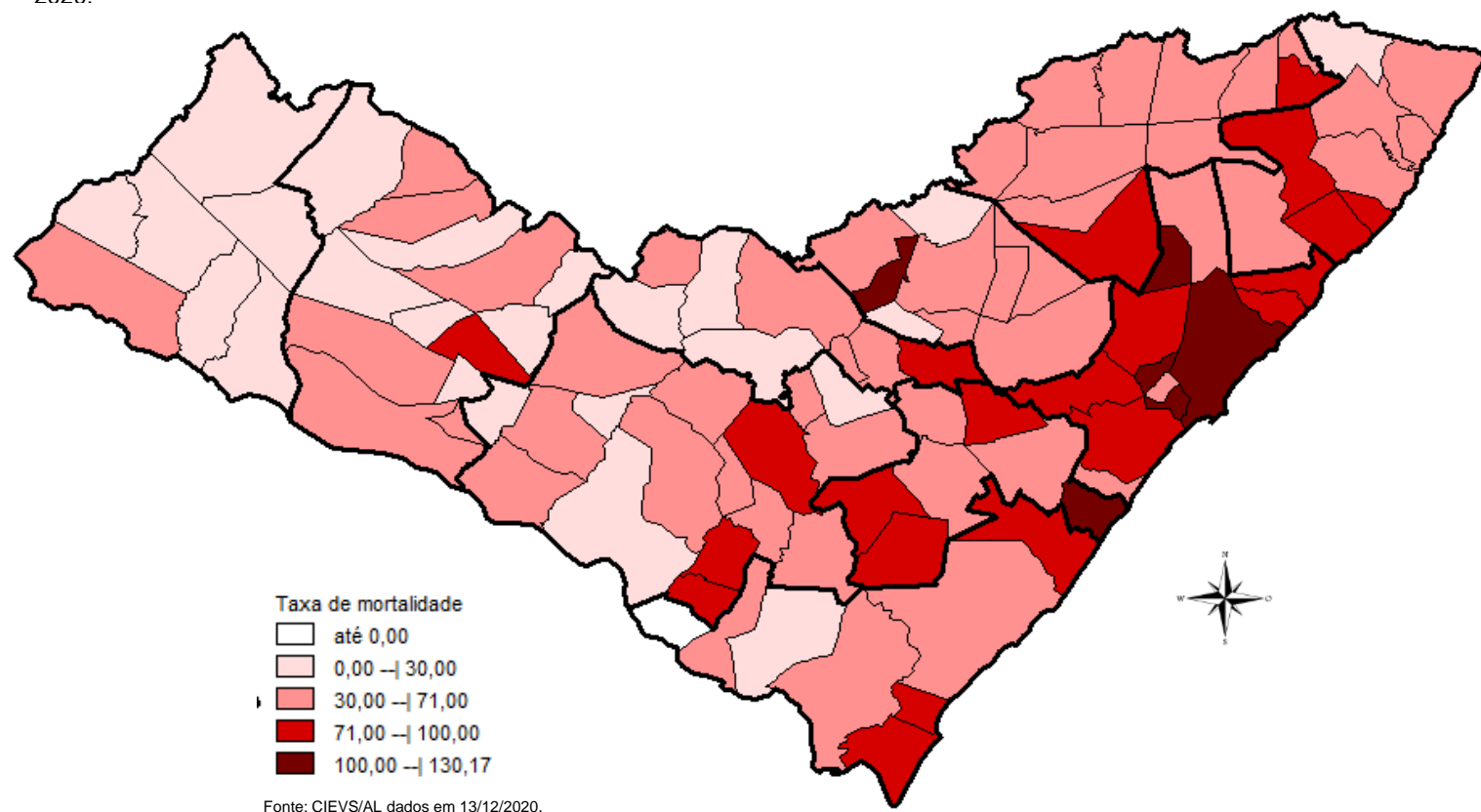


Figura 4 – Taxa de mortalidade por 100.000 habitantes dos casos confirmados da COVID-19, segundo município de residência. Alagoas, 2020.



13 DE DEZEMBRO DE 2020

Nº 282

DISTRIBUIÇÃO ESPACIAL

Tabela 2 – Frequência de casos e óbitos confirmados de COVID-19, segundo município de residência. Alagoas, 2020.

MUNICÍPIO DE RESIDÊNCIA	CASOS CONFIRMADOS	ÓBITOS CONFIRMADOS	MUNICÍPIO DE RESIDÊNCIA	CASOS CONFIRMADOS	ÓBITOS CONFIRMADOS
Água Branca	109	4	Mata Grande	213	5
Anadia	518	9	Matriz do Camaragibe	1.129	23
Arapiraca	13.309	175	Messias	666	21
Atalaia	650	24	Minador do Negrão	95	2
Barra de Santo Antônio	141	14	Monteirópolis	135	1
Barra de São Miguel	175	5	Murici	453	23
Batalha	625	11	Novo Lino	114	8
Belém	64	2	Olho d'Água das Flores	1.166	16
Belo Monte	183	4	Olho d'Água do Casado	43	2
Boca da Mata	1.263	25	Olho d'Água Grande	145	4
Branquinha	273	6	Olivença	158	3
Cacimbinhas	315	3	Ouro Branco	99	5
Cajueiro	379	15	Palestina	308	3
Campestre*	99	4	Palmeira dos Índios	2.046	42
Campo Alegre	1.551	28	Pão de Açúcar	932	8
Campo Grande	235	7	Pariconha	210	1
Canapi	68	3	Paripueira	193	11
Capela	550	7	Passo de Camaragibe	378	11
Carneiros	101	2	Paulo Jacinto	196	8
Chã Preta	47	1	Penedo	1.680	23
Coité do Noia	178	4	Piaçabuçu	384	14
Colônia Leopoldina	260	9	Pilar	1.507	28
Coqueiro Seco	311	6	Pindoba	79	1
Coruripe	1.939	32	Piranhas	301	7
Craíbas	777	13	Poço das Trincheiras	112	3
Delmiro Gouveia	1.147	26	Porto Calvo	797	18
Dois Riachos	260	2	Porto de Pedras	156	3
Estrela de Alagoas	211	5	Porto Real do Colégio*	436	10
Feira Grande	482	7	Quebrangulo	419	4
Feliz Deserto	100	4	Rio Largo	1.389	67
Flexeiras	340	7	Roteiro	160	8
Girau do Ponciano	1.375	20	Santa Luzia do Norte	250	5
Ibateguara	445	9	Santana do Ipanema	2.006	30
Igaci	272	3	Santana do Mundaú	302	6
Igreja Nova	592	7	São Brás	264	0
Inhapi	76	3	São José da Laje	726	11
Jacaré dos Homens	123	1	São José da Tapera	895	16
Jacuípe	64	2	São Luís do Quitunde	871	20
Japaratinga	170	5	São Miguel dos Campos	2.204	38
Jaramataia	61	1	São Miguel dos Milagres	128	6
Jequiá da Praia	389	9	São Sebastião	859	17
Joaquim Gomes	594	16	Satuba	514	18
Jundiá	48	3	Senador Rui Palmeira	125	4
Junqueiro	585	20	Tanque d'Arca	149	3
Lagoa da Canoa	595	12	Taquarana	272	5
Limoeiro de Anadia	559	15	Teotônio Vilela	1.339	37
Maceió	32.894	1.042	Traipu	285	6
Major Isidoro	444	8	União Dos Palmares	1.046	46
Mar Vermelho	27	1	Viçosa	462	9
Maragogi	520	16	Total	98.607**	2.371**
Maravilha	101	4			
Marechal Deodoro	2.859	37			
Maribondo	358	13			

Fonte: CIEVS/AL dados em 13/12/2020.

* Três (3) Casos/Óbitos ocorridos em outros estados (PE e SE)

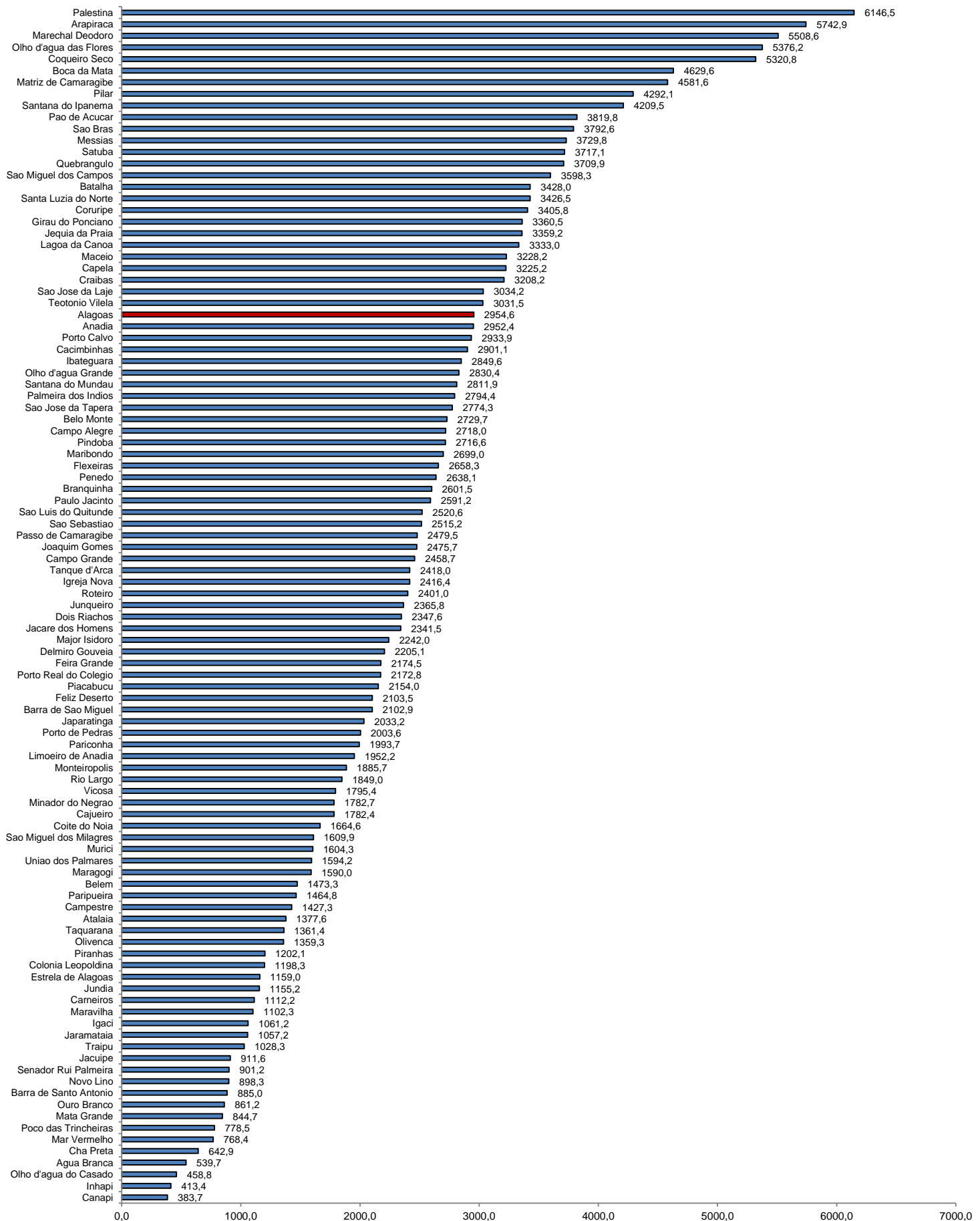
** Oito (8) óbitos são residentes de outros estados: São Paulo, Pernambuco, Santa Catarina e Bahia

13 DE DEZEMBRO DE 2020

Nº 282

TAXA DE INCIDÊNCIA

Gráfico 12 – Taxa de incidência (por 100.000 hab.) da COVID-19, segundo município de residência. Alagoas, 2020.



Fonte: CIEVS/AL dados em 13/12/2020. Estimativa TCU/IBGE 2019