

Informe Epidemiológico - Monitoramento da Emergência - COVID-19

13 DE JULHO DE 2021

Nº 494

Tabela 1 – Frequência de casos segundo classificação operacional para COVID-19. Alagoas, 2020 e 2021.


Casos Notificados	Em investigação*		Casos Confirmados		Casos Descartados		Casos Recuperados		Óbito/Letalidade	
	Nº	%	Nº	%	Nº	%	Nº	%	Nº	%
569.170	8.773	1,5%	223.929	39,3%	336.468	59,1%	215.496	96,2%	5.562	2,5%

Fonte: CIEVS/AL dados em 13/07/2021.

* Casos notificados nos últimos 20 dias que estão aguardando encerramento com a classificação final nos sistemas de notificação (e-SUS e SIVEP) por parte dos estabelecimentos notificantes e/ou respectivos municípios. Este Dado não representa número de amostra em análise laboratorial no LACEN, sendo esta informação expressa no gráfico 09.

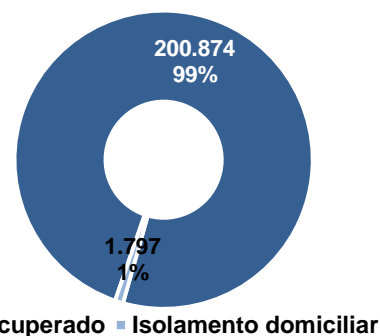
SÍNDROME GRIPAL (SG)

Figura 1 – Casos confirmados de SG por COVID-19, segundo sexo. Alagoas, 2020 e 2021.



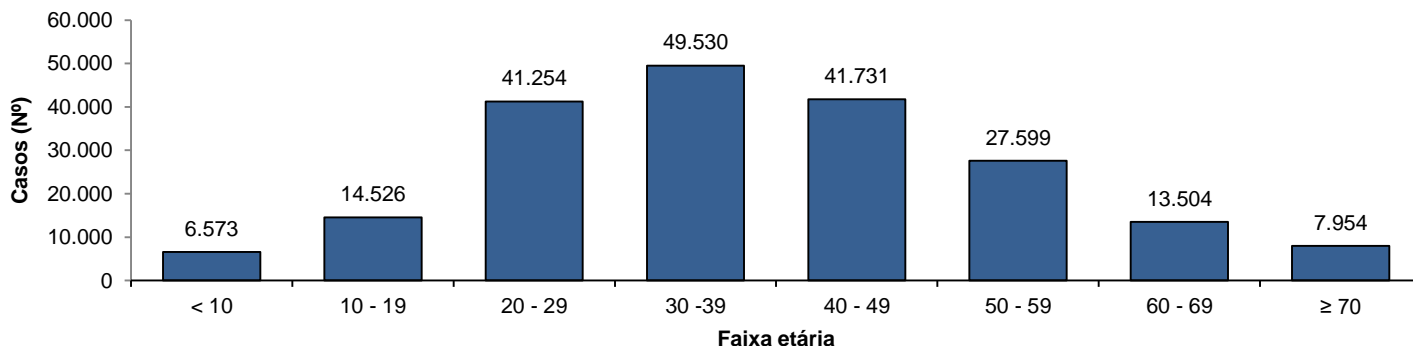
Fonte: CIEVS/AL dados em 13/07/2021.

Gráfico 1 – Frequência de casos confirmados de SG por COVID-19, segundo evolução. Alagoas, 2020 e 2021.



Fonte: CIEVS/AL dados em 13/07/2021.

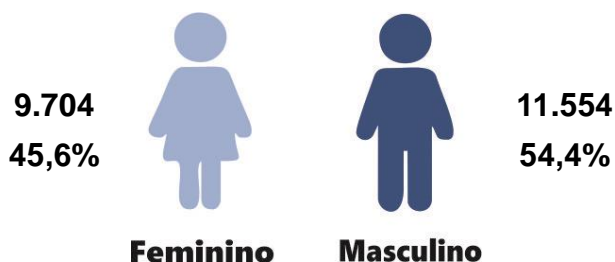
Gráfico 2 – Casos confirmados de SG por COVID-19, segundo faixa etária. Alagoas, 2020 e 2021.



Fonte: CIEVS/AL dados em 13/07/2021.

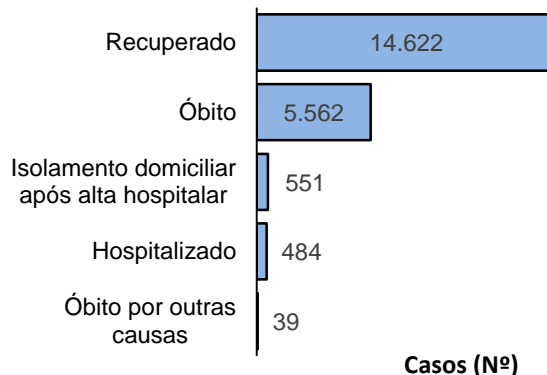
SÍNDROME RESPIRATÓRIA AGUDA GRAVE (SRAG)

Figura 2 – Casos confirmados de SRAG por COVID-19, segundo sexo. Alagoas, 2020 e 2021.



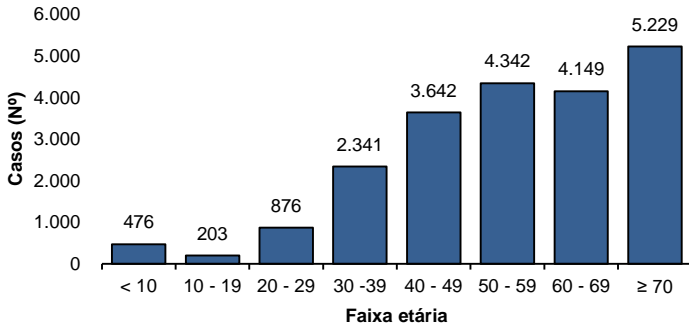
Fonte: CIEVS/AL dados em 13/07/2021.

Gráfico 3 – Frequência de casos confirmados de SRAG por COVID-19, segundo evolução. Alagoas, 2020 e 2021.



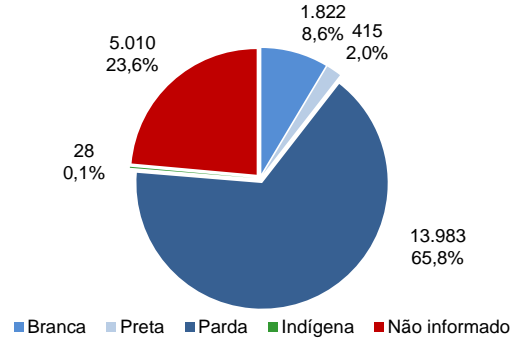
Fonte: CIEVS/AL dados em 13/07/2021.

Gráfico 4 – Frequência da faixa etária dos casos confirmados de SRAG por COVID-19. Alagoas, 2020 e 2021.



Fonte: CIEVS/AL dados em 13/07/2021.

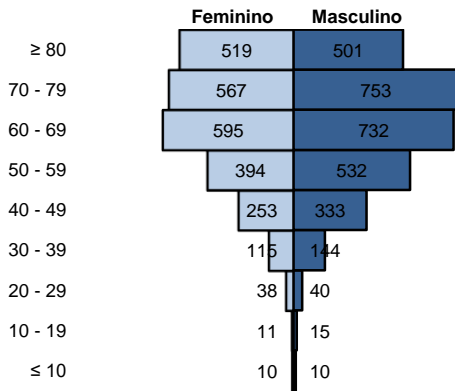
Gráfico 5 – Frequência de casos confirmados de SRAG por COVID-19, segundo raça/cor. Alagoas, 2020 e 2021.



Fonte: CIEVS/AL dados em 13/07/2021.

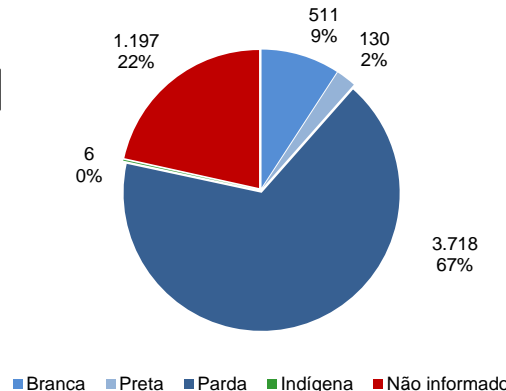
ÓBITOS CONFIRMADOS

Gráfico 6 – Pirâmide etária dos óbitos confirmados por COVID-19, segundo sexo. Alagoas, 2020 e 2021.



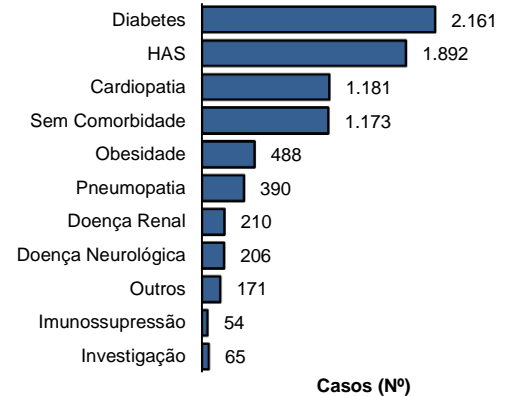
Fonte: CIEVS/AL dados em 13/07/2021.

Gráfico 7 – Frequência de óbitos confirmados por COVID-19, segundo raça/cor. Alagoas, 2020 e 2021.



Fonte: CIEVS/AL dados em 13/07/2021.

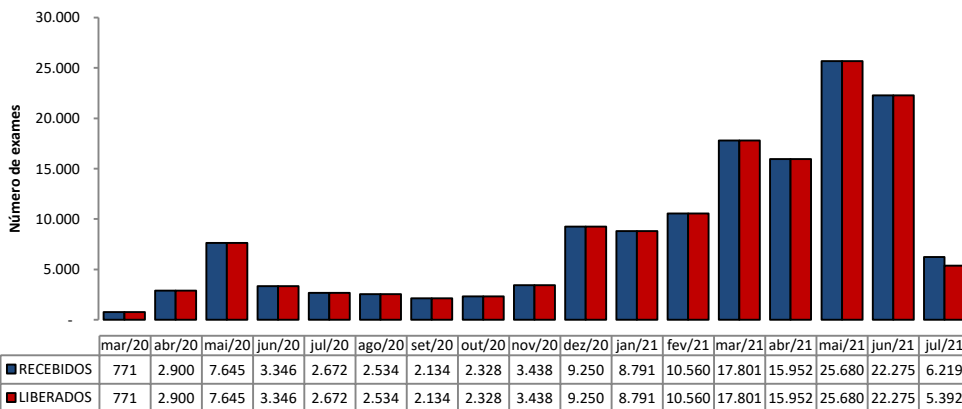
Gráfico 8 – Frequência dos óbitos confirmados por COVID-19, segundo comorbidade e fator de risco. Alagoas, 2020 e 2021.



Fonte: CIEVS/AL dados em 13/07/2021.

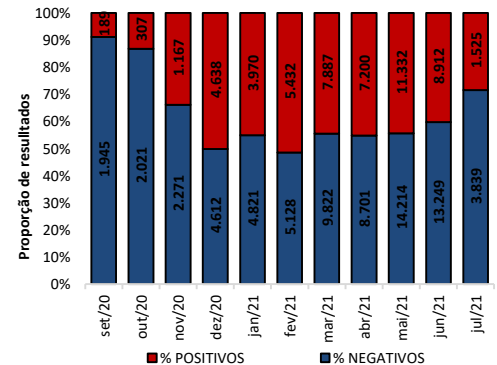
DIAGNÓSTICO LABORATORIAL

Gráfico 9 – Número de exames recebidos e liberados pelo LACEN/AL, segundo mês de solicitação. Alagoas, 2020 e 2021.



Fonte: LACEN/AL dados em 13/07/2021.

Gráfico 10 – Proporção de resultados confirmados e descartados por diagnóstico laboratorial realizado por RT-PCR, segundo mês de solicitação. Alagoas, 2020 e 2021.



Fonte: LACEN/AL dados em 13/07/2021.

TESTES LABORATORIAIS

QUANTITATIVO GERAL DE TESTES REALIZADOS EM 12/07/2021	
Testes Rápidos (TR)	43
Positivos	18
Negativos	25
Testes RT - PCR	592
Confirmados	149
Descartados	443
ESTOQUE DE TESTES DISPONÍVEIS PARA DIAGNÓSTICO	
Testes Rápidos (TR)	38.075
Kit amplificação RT-PCR (Reações)	17.285

CRITÉRIOS DE CONFIRMAÇÃO

CRITÉRIO	Nº	%
Laboratorial	213.707	95,4
Teste Rápido	137.743	61,5
RT-PCR	73.109	32,6
Sorologia	2.748	1,2
Não Informado	107	0,0
Clínico	5.658	2,5
Clínico-Epidemiológico	4.342	1,9
Clínico-Imagem	222	0,1

Fonte: CIEVS/AL dados em 13/07/2021.

PROFISSIONAIS DA SAÚDE

Casos Confirmados (Geral)

223.929

Profissionais da Saúde Confirmados

7.605

Percentual de Confirmados

3,4%

Fonte: e-SUS VE dados em 13/07/2021.

EVOLUÇÃO DE CASOS E ÓBITOS POR SEMANA EPIDEMIOLÓGICA

Gráfico 11 – Frequência de casos e óbitos confirmados segundo semana epidemiológica de ocorrência. Alagoas, 2020 e 2021.

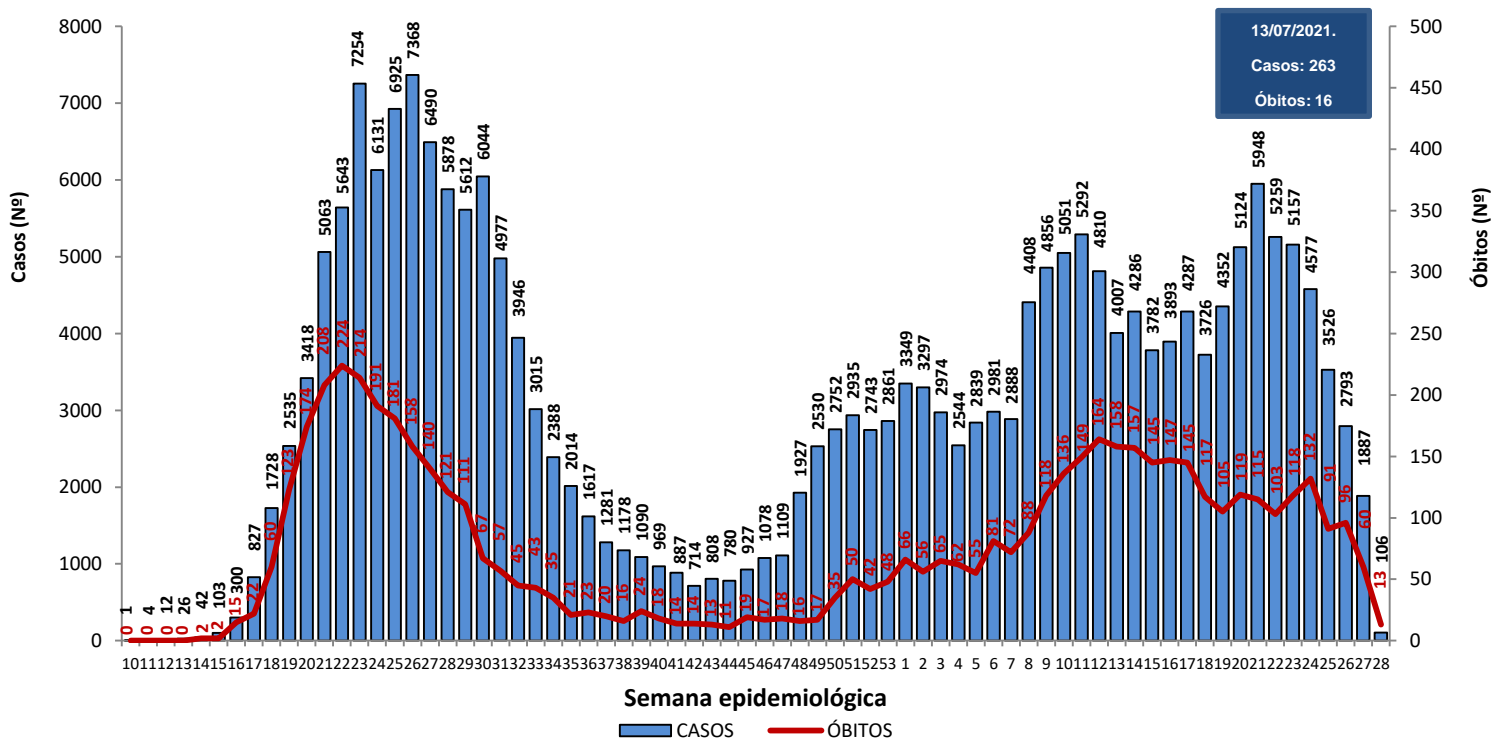
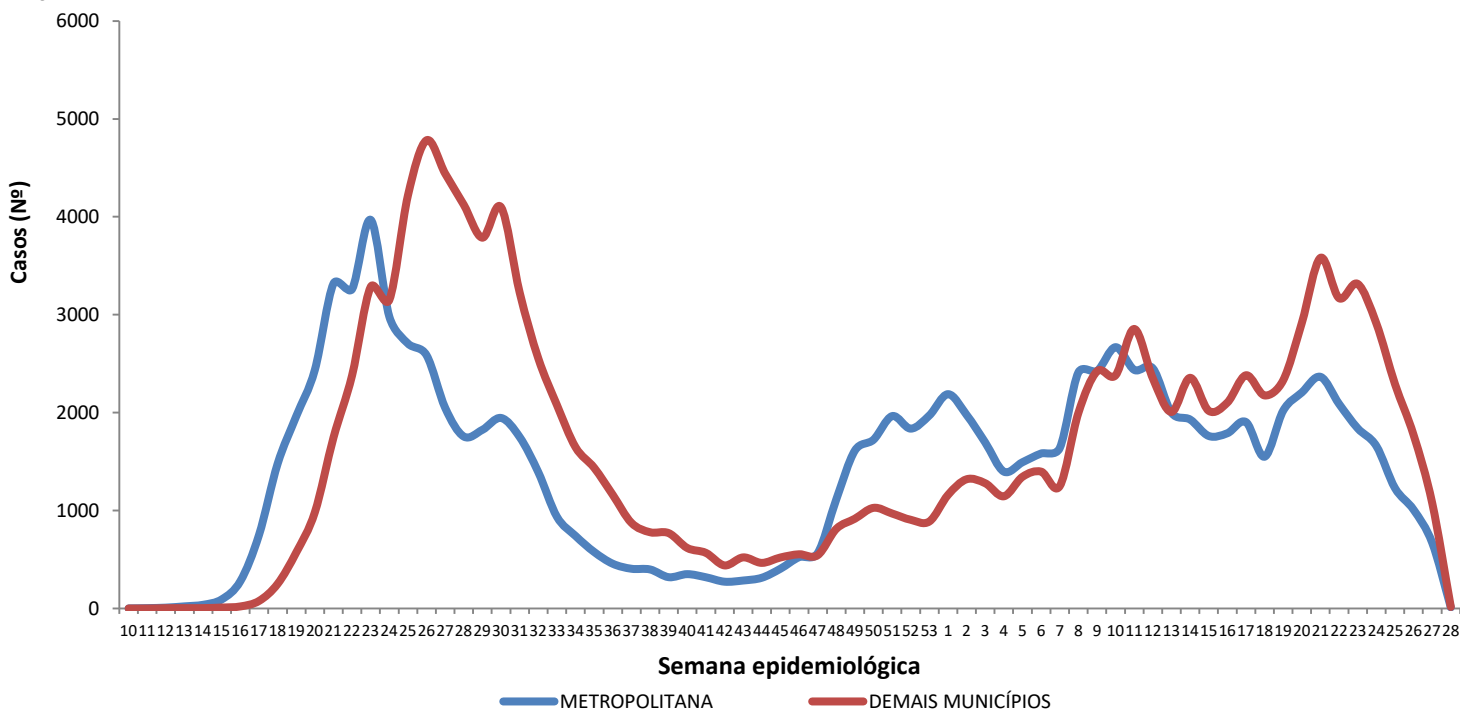


Gráfico 12 – Frequência de casos por região (metropolitana e demais municípios) segundo semana epidemiológica de ocorrência. Alagoas, 2020 e 2021.



Região Metropolitana de Maceió – Barra de Santo Antônio, Barra de São Miguel, Coqueiro Seco, Maceió, Marechal Deodoro, Messias, Murici, Paripueira, Pilar, Rio Largo, Santa Luzia do Norte e Satuba.

DISTRIBUIÇÃO ESPACIAL

Figura 3 – Taxa de incidência acumulada (por 100.000 hab.) dos casos confirmados da COVID-19, segundo município de residência. Alagoas, 2020 e 2021.

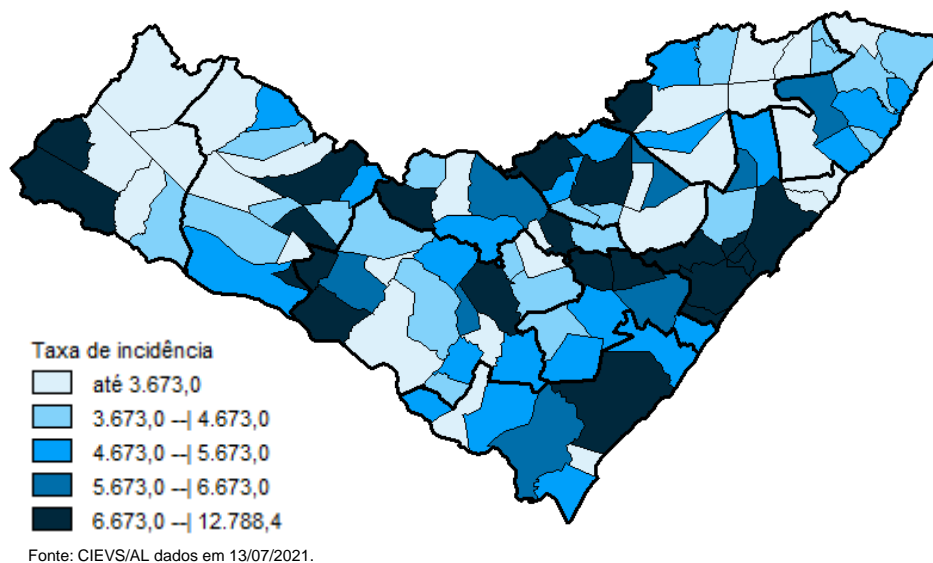


Figura 4 – Taxa de incidência (por 100.000 hab.) dos casos confirmados da COVID-19, nos últimos 28 dias (15 de junho a 12 de julho), segundo município de residência. Alagoas, 2021.

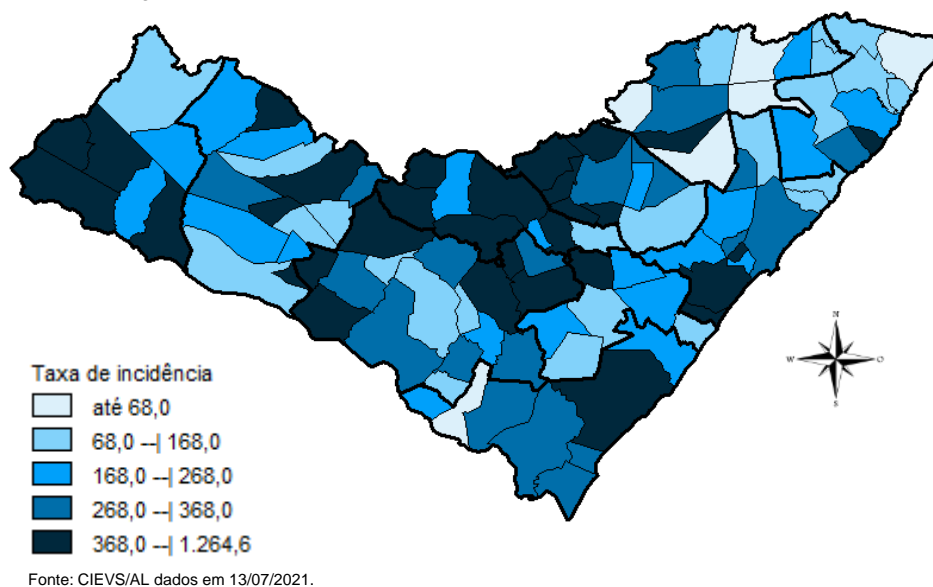
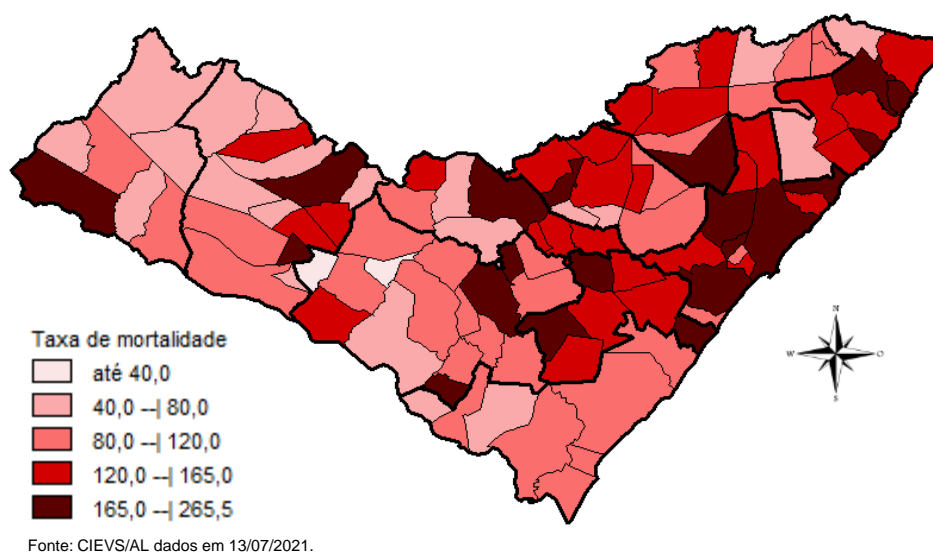


Figura 5 – Taxa de mortalidade acumulada (por 100.000 hab.) dos casos confirmados da COVID-19, segundo município de residência. Alagoas, 2020 e 2021.



DISTRIBUIÇÃO ESPACIAL

Tabela 2 – Frequência de casos e óbitos confirmados de COVID-19, e casos em investigação segundo município de residência. Alagoas, 2020 e 2021.

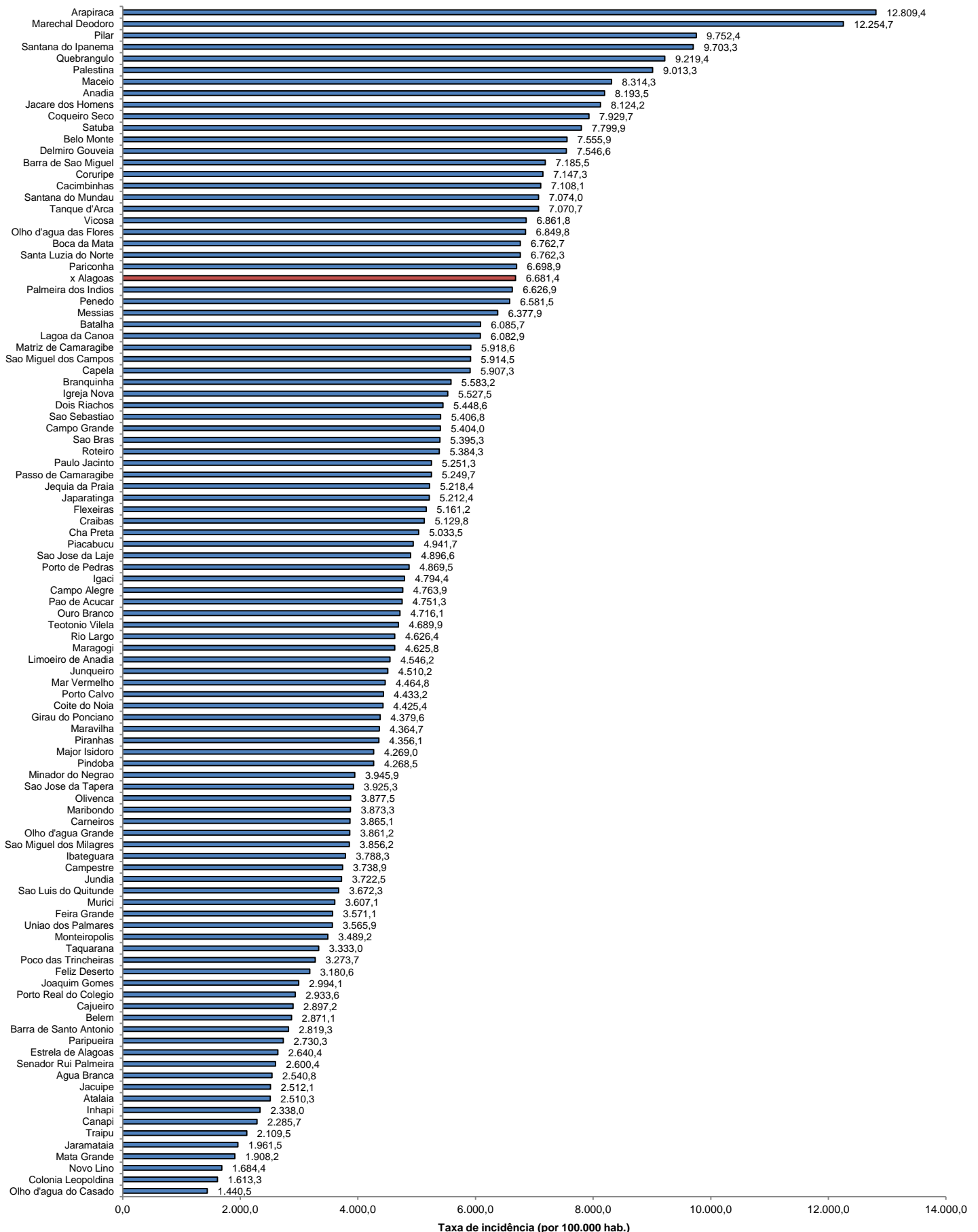
MUNICÍPIO DE RESIDÊNCIA	CASOS	ÓBITOS	INVESTIGAÇÃO*	MUNICÍPIO DE RESIDÊNCIA	CASOS	ÓBITOS	INVESTIGAÇÃO*
Água Branca	514	21	21	Mata Grande	481	17	43
Anadia	1.436	29	10	Matriz do Camaragibe	1.458	39	3
Arapiraca	29.852	480	1.483	Messias	1.150	26	106
Atalaia	1.189	49	23	Minador do Negrão	210	7	13
Barra de Santo Antônio	453	32	7	Monteirópolis	250	12	0
Barra de São Miguel	602	8	30	Murici	1.022	47	24
Batalha	1.116	19	0	Novo Lino	215	11	1
Belém	123	7	7	Olho d'Água das Flores	1.489	32	5
Belo Monte	507	9	39	Olho d'Água do Casado	136	5	0
Boca da Mata	1.850	45	52	Olho d'Água Grande	198	9	3
Branquinha	584	12	28	Oliveira	452	14	12
Cacimbinhas	774	10	52	Ouro Branco	544	7	24
Cajueiro	618	28	28	Palestina	454	4	5
Campestre	260	6	1	Palmeira dos Índios	4.860	137	285
Campo Alegre	2.741	73	155	Pão de Açúcar	1.157	28	4
Campo Grande	517	8	2	Pariconha	706	8	39
Canapi	405	9	2	Paripueira	364	22	8
Capela	1.003	16	15	Passo de Camaragibe	801	21	0
Carneiros	354	7	30	Paulo Jacinto	397	13	2
Chã Preta	368	9	6	Penedo	4.202	76	342
Coité do Noia	471	18	50	Piaçabuçu	882	21	59
Colônia Leopoldina	352	18	14	Pilar	3.434	49	16
Coqueiro Seco	465	8	9	Pindoba	124	2	13
Coruripe	4.095	50	51	Piranhas	1.097	21	15
Craíbas	1.247	24	12	Poço das Trincheiras	472	9	13
Delmiro Gouveia	3.944	117	16	Porto Calvo	1.208	45	18
Dois Riachos	603	6	12	Porto de Pedras	375	12	30
Estrela de Alagoas	482	13	8	Porto Real do Colégio	590	17	55
Feira Grande	792	19	6	Quebrangulo	1.037	14	63
Feliz Deserto	152	5	5	Rio Largo	3.488	168	78
Flexeiras	661	19	6	Roteiro	358	13	19
Girau do Ponciano	1.806	41	6	Santa Luzia do Norte	495	8	13
Ibateguara	592	19	2	Santana do Ipanema	4.640	84	130
Igaci	1.228	16	5	Santana do Mundaú	756	17	4
Igreja Nova	1.359	19	93	São Brás	376	3	2
Inhapi	430	12	1	São José da Laje	1.175	27	4
Jacaré dos Homens	424	2	10	São José da Tapera	1.272	34	35
Jacuípe	176	4	1	São Luís do Quitunde	1.274	25	2
Japaratinga	438	15	0	São Miguel dos Campos	3.655	83	39
Jaramataia	113	2	3	São Miguel dos Milagres	309	14	0
Jequiá da Praia	602	10	37	São Sebastião	1.854	33	106
Joaquim Gomes	721	23	3	Satuba	1.087	37	57
Jundiá	154	4	1	Senador Rui Palmeira	362	11	31
Junqueiro	1.115	41	23	Tanque d'Arca	434	8	3
Lagoa da Canoa	1.081	19	148	Taquarana	669	20	6
Limoeiro de Anadia	1.308	30	147	Teotônio Vilela	2.081	65	139
Maceió	85.251	2.410	3.769	Traipu	587	20	19
Major Isidoro	848	23	35	União Dos Palmares	2.346	81	78
Mar Vermelho	156	2	7	Viçosa	1.763	36	241
Maragogi	1.528	47	3	Total	223.929	5.562	8.773
Maravilha	393	12	4				
Marechal Deodoro	6.419	107	85				
Maribondo	511	18	3				

Fonte: CIEVS/AL dados em 13/07/2021.

* Casos notificados nos últimos 20 dias que estão aguardando encerramento com a classificação final nos sistemas de notificação (e-SUS e SIVEP) por parte dos estabelecimentos notificantes e/ou respectivos municípios.

TAXA DE INCIDÊNCIA

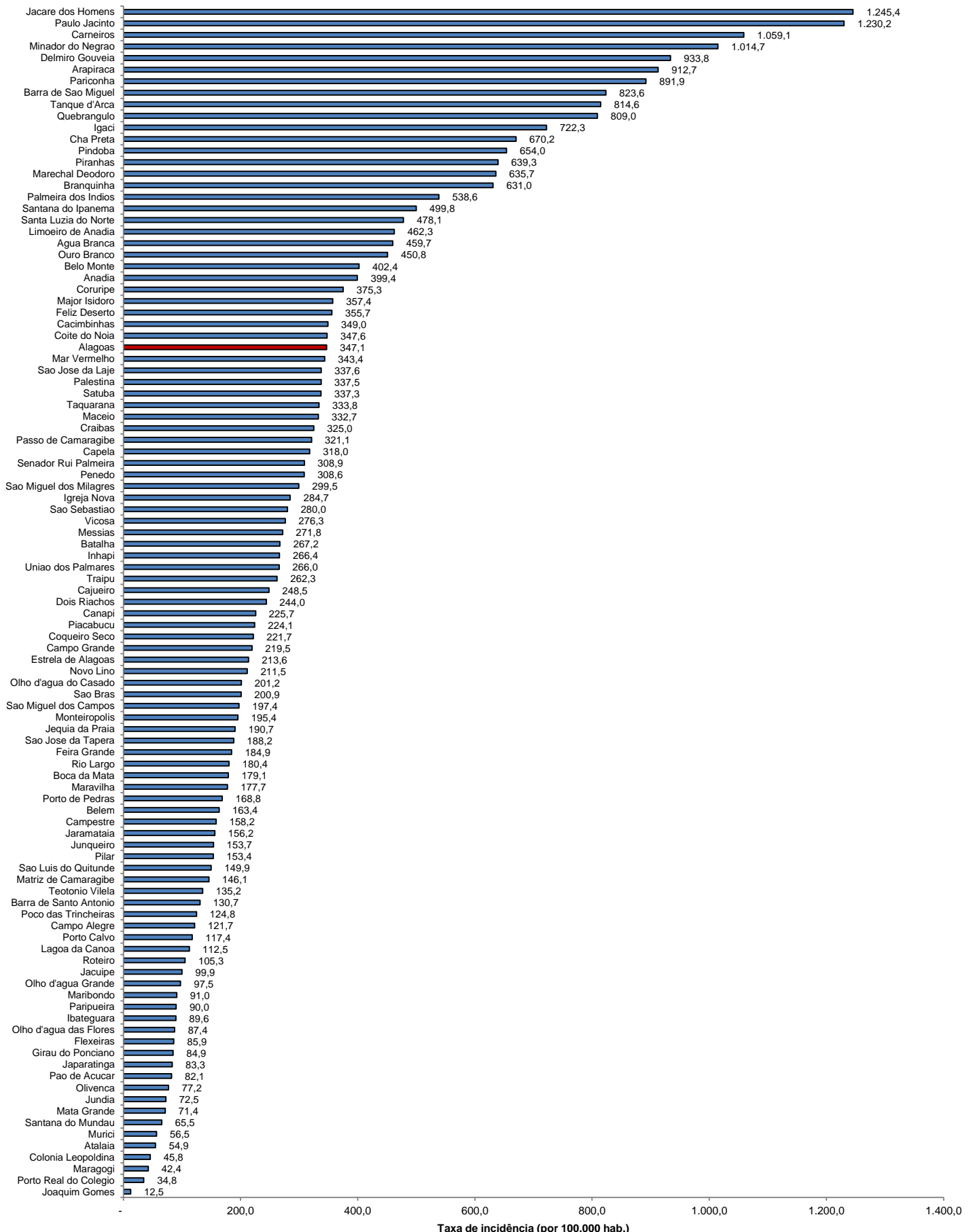
Gráfico 13 – Taxa de incidência (por 100.000 hab.) da COVID-19, segundo município de residência. Alagoas, 2020 e 2021.



Fonte: CIEVS/AL dados em 13/07/2021. Estimativa TCU/IBGE 2020

TAXA DE INCIDÊNCIA

Gráfico 14 – Taxa de incidência (por 100.000 hab.) da COVID-19, nos últimos 28 dias (15 de junho a 12 de julho), segundo município de residência. Alagoas, 2021.



Fonte: CIEVS/AL dados em 13/07/2021. Estimativa TCU/IBGE 2020