Centro de Informações Estratégicas e Resposta em Vigilância em Saúde CIEVS/AL

Informe Epidemiológico - Monitoramento da Emergência - COVID-19

02 DE NOVEMBRO DE 2021 | **Nº 606**

Tabela 1 – Frequência de casos segundo classificação operacional para COVID-19. Alagoas, 2020 e 2021.

Casos Notificados	Em investigação*		Casos Confirmados		Casos Descartados		Casos Recuperados		Óbito/Letalidade	
650.874	4.592	0,7%	240.344	36,9%	405.938	62,4%	233.478	97,1%	6.296	2,6%

Fonte: CIEVS/AL dados em 02/11/2021.

* Casos notificados nos últimos 20 dias que estão aguardando encerramento com a classificação final nos sistemas de notificação (e-SUS e SIVEP) por parte dos estabelecimentos notificantes e/ou respectivos municípios. Este Dado não representa número de amostra em análise laboratorial no LACEN, sendo esta informação expressa no gráfico 09.

SÍNDROME GRIPAL (SG)

Figura 1 – Casos confirmados de SG por COVID-19, segundo sexo. Alagoas, 2020 e 2021.

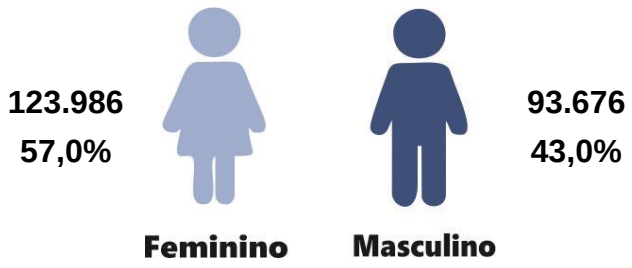

Fonte: CIEVS/AL dados em 02/11/2021.

Gráfico 1 – Frequência de casos confirmados de SG por COVID-19, segundo evolução. Alagoas, 2020 e 2021.

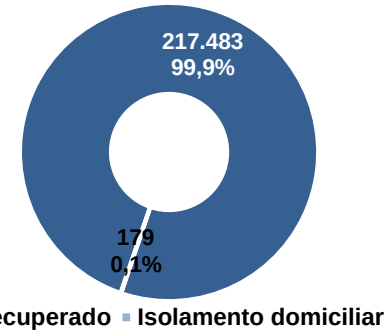

Fonte: CIEVS/AL dados em 02/11/2021.

Gráfico 2 – Casos confirmados de SG por COVID-19, segundo faixa etária. Alagoas, 2020 e 2021.

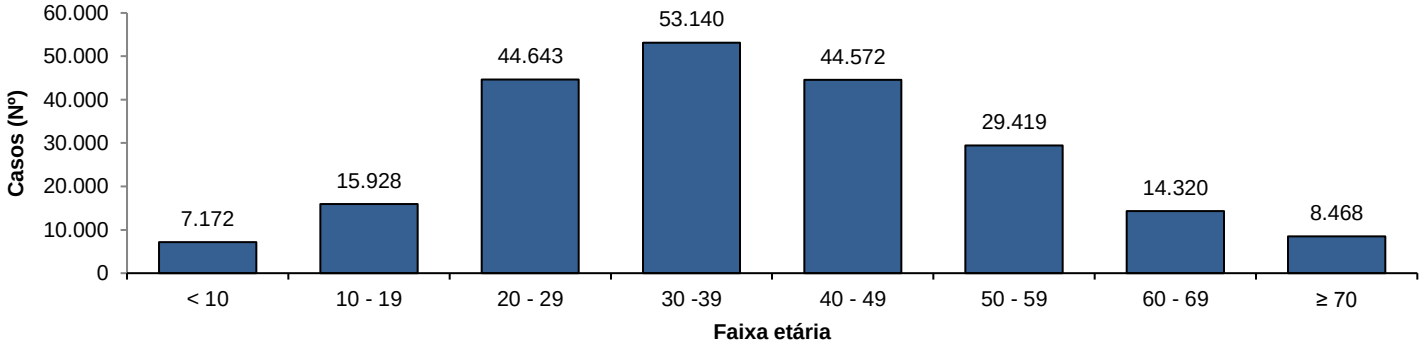

Fonte: CIEVS/AL dados em 02/11/2021.

SÍNDROME RESPIRATÓRIA AGUDA GRAVE (SRAG)

Figura 2 – Casos confirmados de SRAG por COVID-19, segundo sexo. Alagoas, 2020 e 2021.

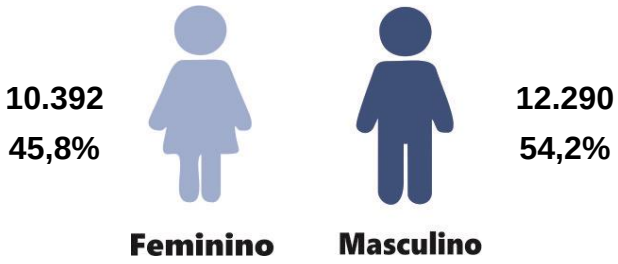

Fonte: CIEVS/AL dados em 02/11/2021.

Gráfico 3 – Frequência de casos confirmados de SRAG por COVID-19, segundo evolução. Alagoas, 2020 e 2021.

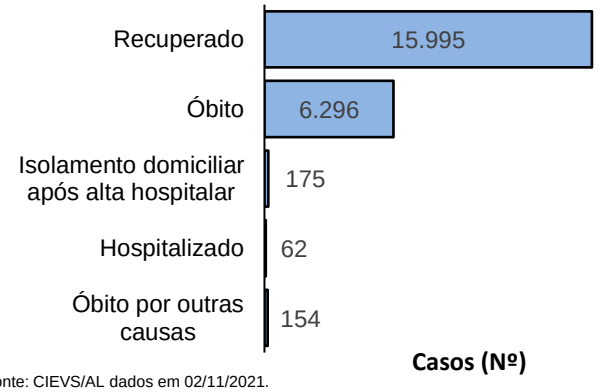

Fonte: CIEVS/AL dados em 02/11/2021.

Gráfico 4 – Frequência da faixa etária dos casos confirmados de SRAG por COVID-19. Alagoas, 2020 e 2021.

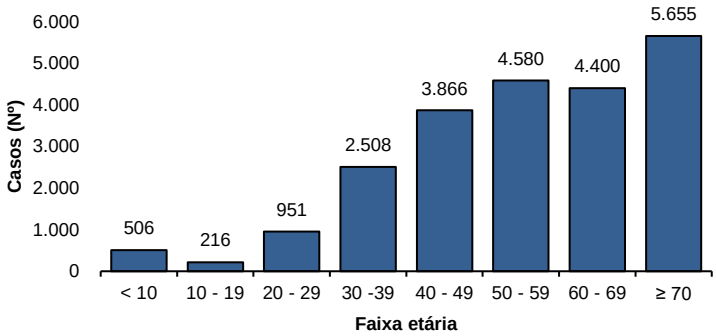

Fonte: CIEVS/AL dados em 02/11/2021.

Gráfico 5 – Frequência de casos confirmados de SRAG por COVID-19, segundo raça/cor. Alagoas, 2020 e 2021.

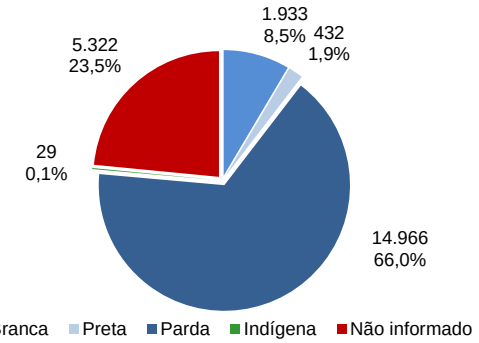

Fonte: CIEVS/AL dados em 02/11/2021.

ÓBITOS CONFIRMADOS

Gráfico 6 – Pirâmide etária dos óbitos confirmados por COVID-19, segundo sexo. Alagoas, 2020 e 2021.

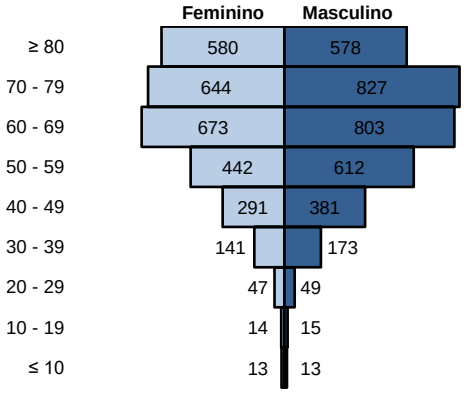

Fonte: CIEVS/AL dados em 02/11/2021.

Gráfico 7 – Frequência de óbitos confirmados por COVID-19, segundo raça/cor. Alagoas, 2020 e 2021.

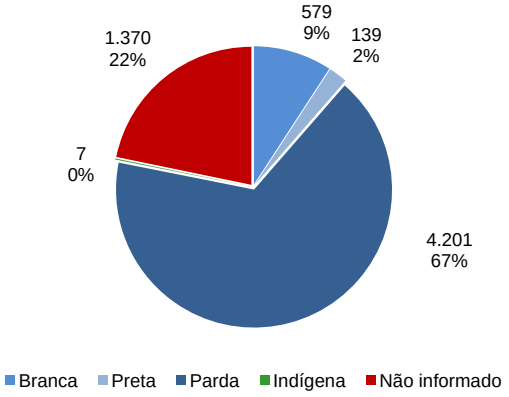

Fonte: CIEVS/AL dados em 02/11/2021.

Gráfico 8 – Frequência dos óbitos confirmados por COVID-19, segundo comorbidade e fator de risco. Alagoas, 2020 e 2021.

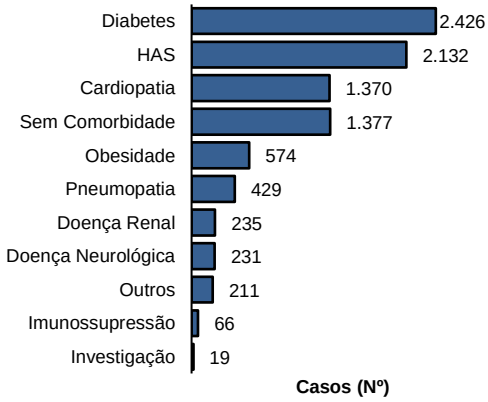

Fonte: CIEVS/AL dados em 02/11/2021.

DIAGNÓSTICO LABORATORIAL

Gráfico 9 – Número de exames recebidos e liberados pelo LACEN/AL, segundo mês de solicitação. Alagoas, 2020 e 2021.

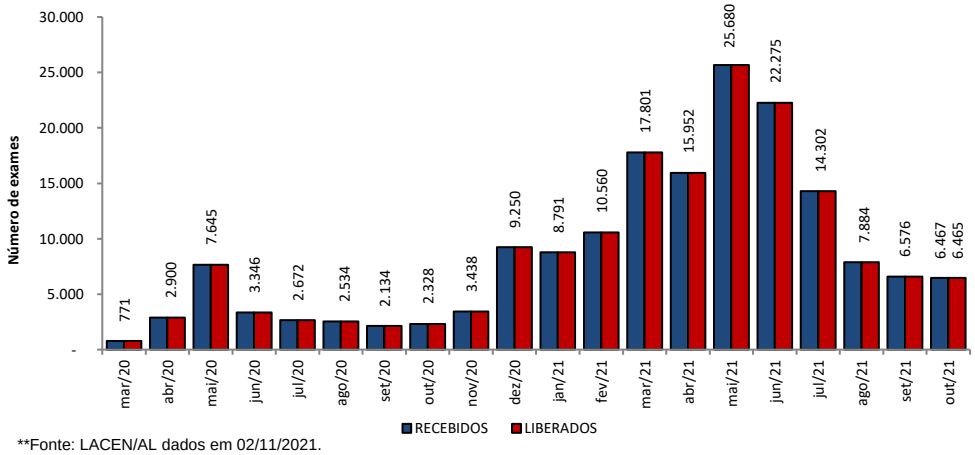

**Fonte: LACEN/AL dados em 02/11/2021.

Gráfico 10 – Proporção de resultados confirmados e descartados por diagnóstico laboratorial realizado por RT-PCR, segundo mês de solicitação. Alagoas, 2020 e 2021.

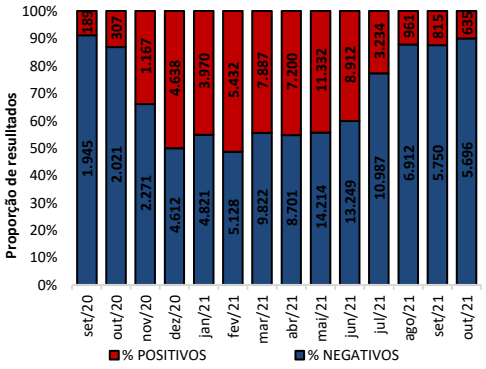

**Fonte: LACEN/AL dados em 02/11/2021.

TESTES LABORATORIAIS

QUANTITATIVO GERAL DE TESTES REALIZADOS EM 01/11/2021	
Testes Rápidos (TR)	**2***
Positivos	0
Negativos	2
Testes RT - PCR	**13**
Confirmados	13
Descartados	0
ESTOQUE DE TESTES DISPONÍVEIS PARA DIAGNÓSTICO	
Testes Rápidos (TR)	95.665
Kit amplificação RT-PCR (Reações)	3.487

*Dados referentes a Unidade de Emergência de Síndromes Gripais de Arapiraca.

CRITÉRIOS DE CONFIRMAÇÃO

CRITÉRIO	Nº	%
Laboratorial	**227.279**	**94,6**
Teste Rápido	144.591	60,2
RT-PCR	79.068	32,9
Sorologia	3.426	1,4
Não Informado	194	0,1
Clínico	**7.741**	**3,2**
Clínico-Epidemiológico	**5.012**	**2,1**
Clínico-Imagem	**312**	**0,1**

Fonte: CIEVS/AL dados em 02/11/2021.

Informe Epidemiológico - Monitoramento da Emergência - COVID-19

	02 DE NOVEMBRO DE 2021	Nº 606

PROFISSIONAIS DA SAÚDE

Casos Confirmados (Geral)	240.344	Profissionais da Saúde Confirmados	6.450	Percentual de Confirmados	2,7%

Fonte: e-SUS VE dados em 02/11/2021.

EVOLUÇÃO DE CASOS E ÓBITOS POR SEMANA EPIDEMIOLÓGICA

Gráfico 11 – Frequência de casos e óbitos confirmados segundo semana epidemiológica de ocorrência. Alagoas, 2020 e 2021.

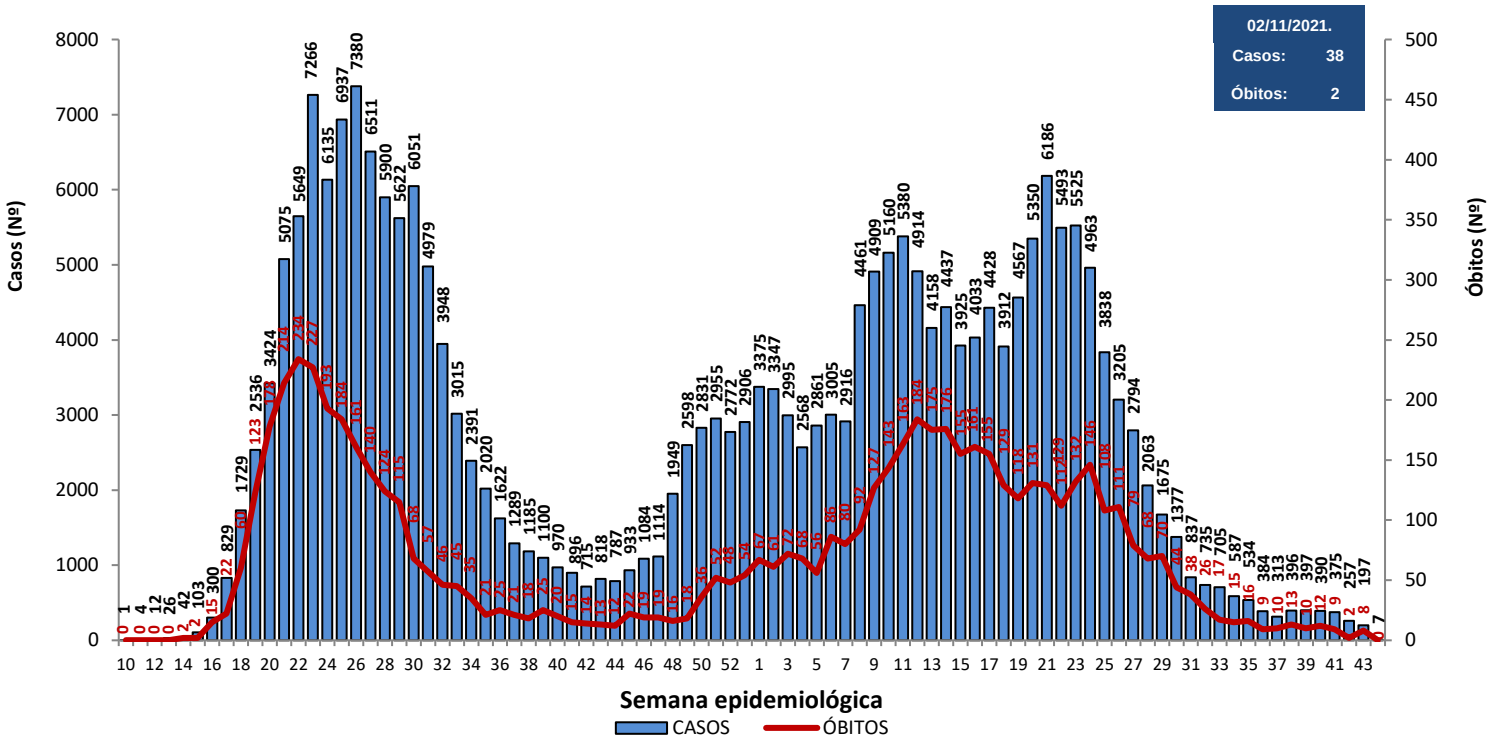

Fonte: CIEVS/AL dados em 02/11/2021.

Gráfico 12 – Frequência de casos por região (metropolitana e demais municípios) segundo semana epidemiológica de ocorrência. Alagoas, 2020 e 2021.

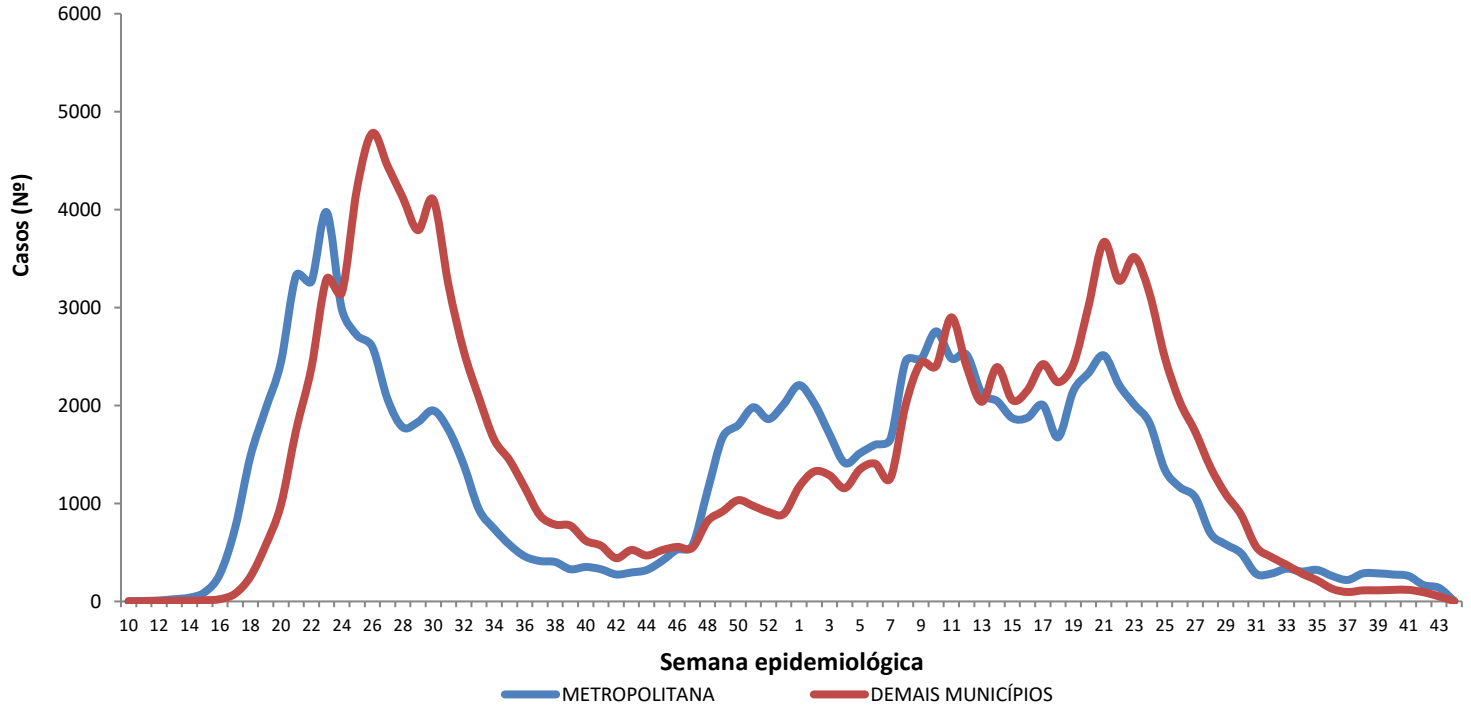

Região Metropolitana de Maceió – Barra de Santo Antônio, Barra de São Miguel, Coqueiro Seco, Maceió, Marechal Deodoro, Messias, Murici, Paripueira, Pilar, Rio Largo, Santa Luzia do Norte e Satuba.

Fonte: CIEVS/AL dados em 02/11/2021.

DISTRIBUIÇÃO ESPACIAL

Figura 3 – Taxa de incidência acumulada (por 100.000 hab.) dos casos confirmados da COVID-19, segundo município de residência. Alagoas, 2020 e 2021.

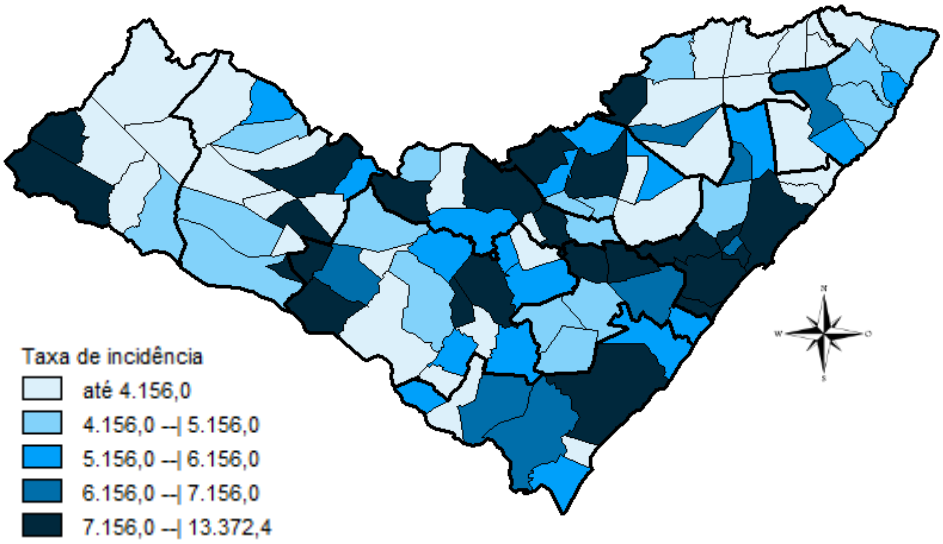

Fonte: CIEVS/AL dados em 02/11/2021.

Figura 4 – Taxa de incidência (por 100.000 hab.) dos casos confirmados da COVID-19, nos **últimos 28 dias** (04 de outubro a 31 de outubro), segundo município de residência. Alagoas, 2021.

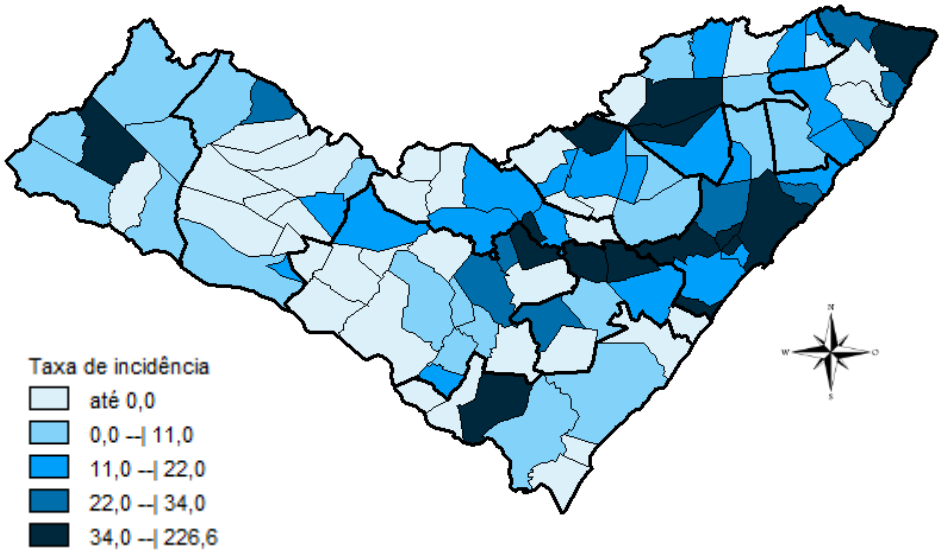

Fonte: CIEVS/AL dados em 02/11/2021.

Figura 5 – Taxa de mortalidade acumulada (por 100.000 hab.) dos casos confirmados da COVID-19, segundo município de residência. Alagoas, 2020 e 2021.

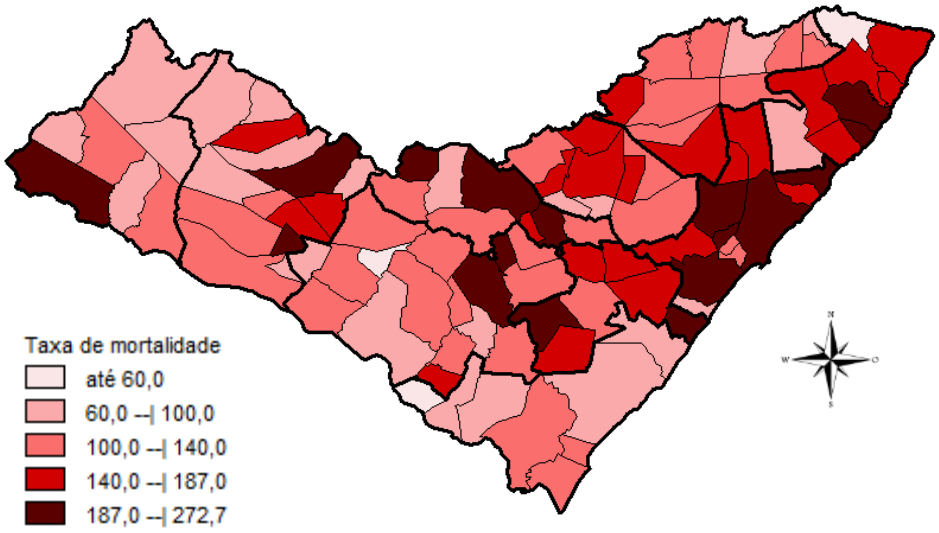

Fonte: CIEVS/AL dados em 02/11/2021.

DISTRIBUIÇÃO ESPACIAL

Tabela 2 – Frequência de casos e óbitos confirmados de COVID-19, e casos em investigação segundo município de residência. Alagoas, 2020 e 2021.

MUNICÍPIO DE RESIDÊNCIA	CASOS	ÓBITOS	INVESTI-GAÇÃO*
Água Branca	551	23	38
Anadia	1.523	33	473
Arapiraca	31.171	533	3
Atalaia	1.257	54	10
Barra de Santo Antônio	468	32	14
Barra de São Miguel	644	8	0
Batalha	1.133	20	0
Belém	128	7	1
Belo Monte	555	9	70
Boca da Mata	1.986	46	12
Branquinha	730	14	11
Cacimbinhas	907	12	5
Cajueiro	643	31	0
Campestre	266	6	203
Campo Alegre	2.813	75	0
Campo Grande	553	11	1
Canapi	448	12	5
Capela	1.023	17	1
Carneiros	379	11	0
Chã Preta	379	11	2
Coité do Noia	574	21	9
Colônia Leopoldina	357	18	13
Coqueiro Seco	487	8	11
Coruripe	4.269	57	4
Craíbas	1.414	29	9
Delmiro Gouveia	4.177	134	7
Dois Riachos	626	8	11
Estrela de Alagoas	601	18	7
Feira Grande	814	20	0
Feliz Deserto	170	5	5
Flexeiras	687	19	1
Girau do Ponciano	1.900	48	1
Ibateguara	631	19	2
Igaci	1.443	28	29
Igreja Nova	1.593	22	2
Inhapi	474	17	0
Jacaré dos Homens	464	5	2
Jacuípe	187	4	3
Japaratinga	449	15	0
Jaramataia	117	3	7
Jequiá da Praia	631	11	23
Joaquim Gomes	727	27	0
Jundiá	161	5	6
Junqueiro	1.156	47	25
Lagoa da Canoa	1.352	21	8
Limoeiro de Anadia	1.554	34	2.834
Maceió	92.108	2.751	20
Major Isidoro	952	23	4
Mar Vermelho	167	3	18
Maragogi	1.688	50	3
Maravilha	402	16	82
Marechal Deodoro	6.691	118	2
Maribondo	557	18	6
Mata Grande	509	21	0
Matriz do Camaragibe	1.523	44	27
Messias	1.206	29	0
Minador do Negrão	246	10	0
Monteirópolis	286	14	0
Murici	1.043	47	1
Novo Lino	238	13	1
Olho d'Água das Flores	1.700	40	0
Olho d'Água do Casado	142	6	0
Olho d'Água Grande	211	9	2
Olivença	468	17	3
Ouro Branco	634	10	1
Palestina	505	4	51
Palmeira dos Índios	5.357	157	3
Pão de Açúcar	1.234	30	2
Pariconha	770	9	8
Paripueira	386	24	0
Passo de Camaragibe	819	22	0
Paulo Jacinto	426	14	82
Penedo	4.364	83	37
Piaçabuçu	949	23	4
Pilar	3.984	60	5
Pindoba	147	2	10
Piranhas	1.199	26	1
Poço das Trincheiras	558	11	1
Porto Calvo	1.221	48	11
Porto de Pedras	386	15	7
Porto Real do Colégio	608	20	8
Quebrangulo	1.147	15	58
Rio Largo	3.665	183	1
Roteiro	363	14	3
Santa Luzia do Norte	510	9	48
Santana do Ipanema	4.949	103	0
Santana do Mundaú	768	19	0
São Brás	391	4	1
São José da Laje	1.199	29	110
São José da Tapera	1.368	41	2
São Luís do Quitunde	1.358	27	12
São Miguel dos Campos	3.861	97	2
São Miguel dos Milagres	334	15	23
São Sebastião	1.942	38	16
Satuba	1.143	38	4
Senador Rui Palmeira	419	12	1
Tanque d'Arca	455	12	2
Taquarana	762	25	9
Teotônio Vilela	2.252	71	1
Traipu	644	24	7
União Dos Palmares	2.700	86	22
Viçosa	1.858	39	0
Total	**240.344**	**6.296**	**4.590**

Fonte: CIEVS/AL dados em 02/11/2021.

* Casos notificados nos últimos 20 dias que estão aguardando encerramento com a classificação final nos sistemas de notificação (e-SUS e SIVEP) por parte dos estabelecimentos notificantes e/ou respectivos municípios.

TAXA DE INCIDÊNCIA

Gráfico 13 – Taxa de incidência (por 100.000 hab.) da COVID-19, segundo município de residência. Alagoas, 2020 e 2021.

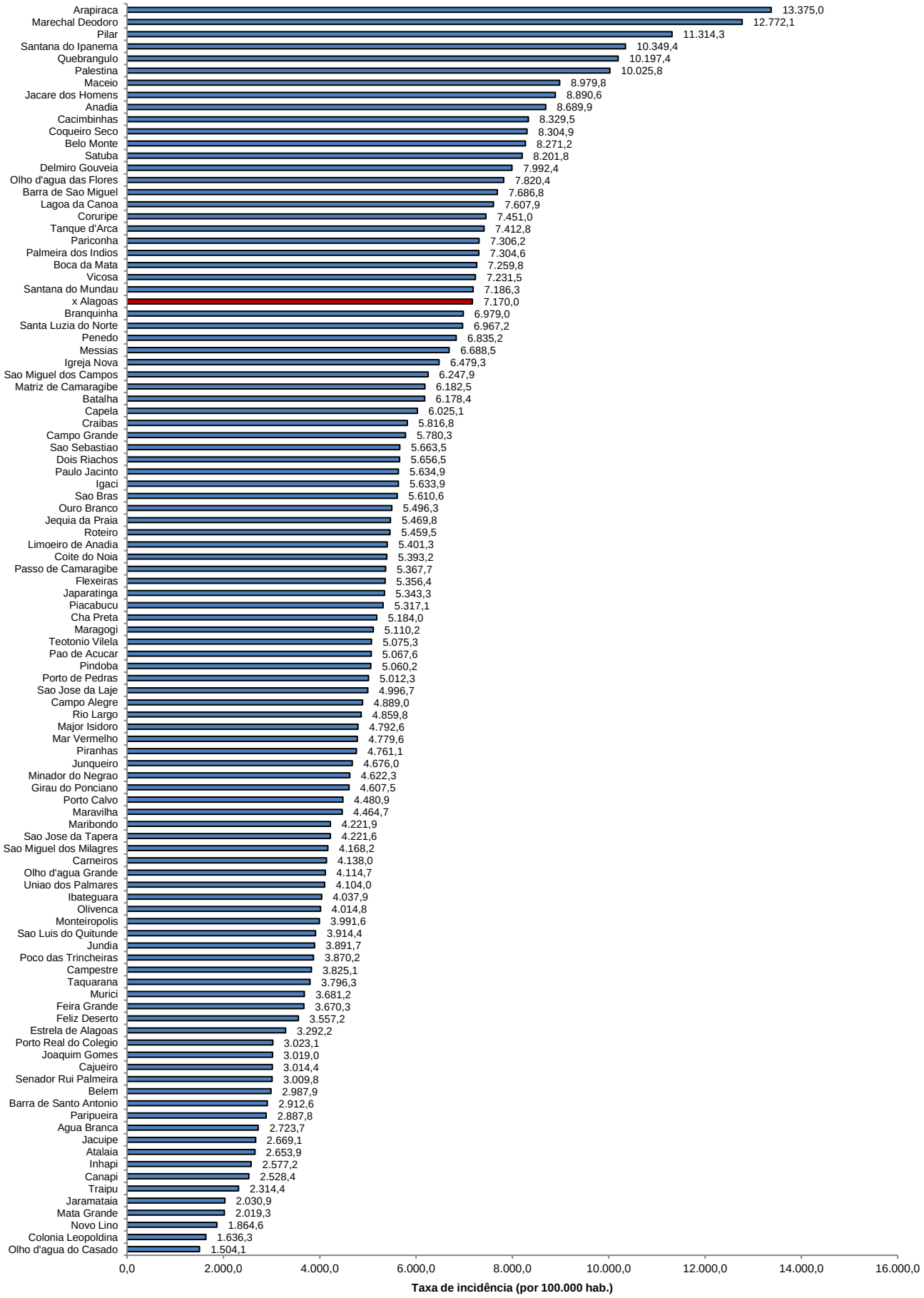

Fonte: CIEVS/AL dados em 02/11/2021. Estimativa TCU/IBGE 2020

TAXA DE INCIDÊNCIA

Gráfico 14 – Taxa de incidência (por 100.000 hab.) da COVID-19, nos **últimos 28 dias** (04 de outubro a 31 de outubro), segundo município de residência. Alagoas, 2021.

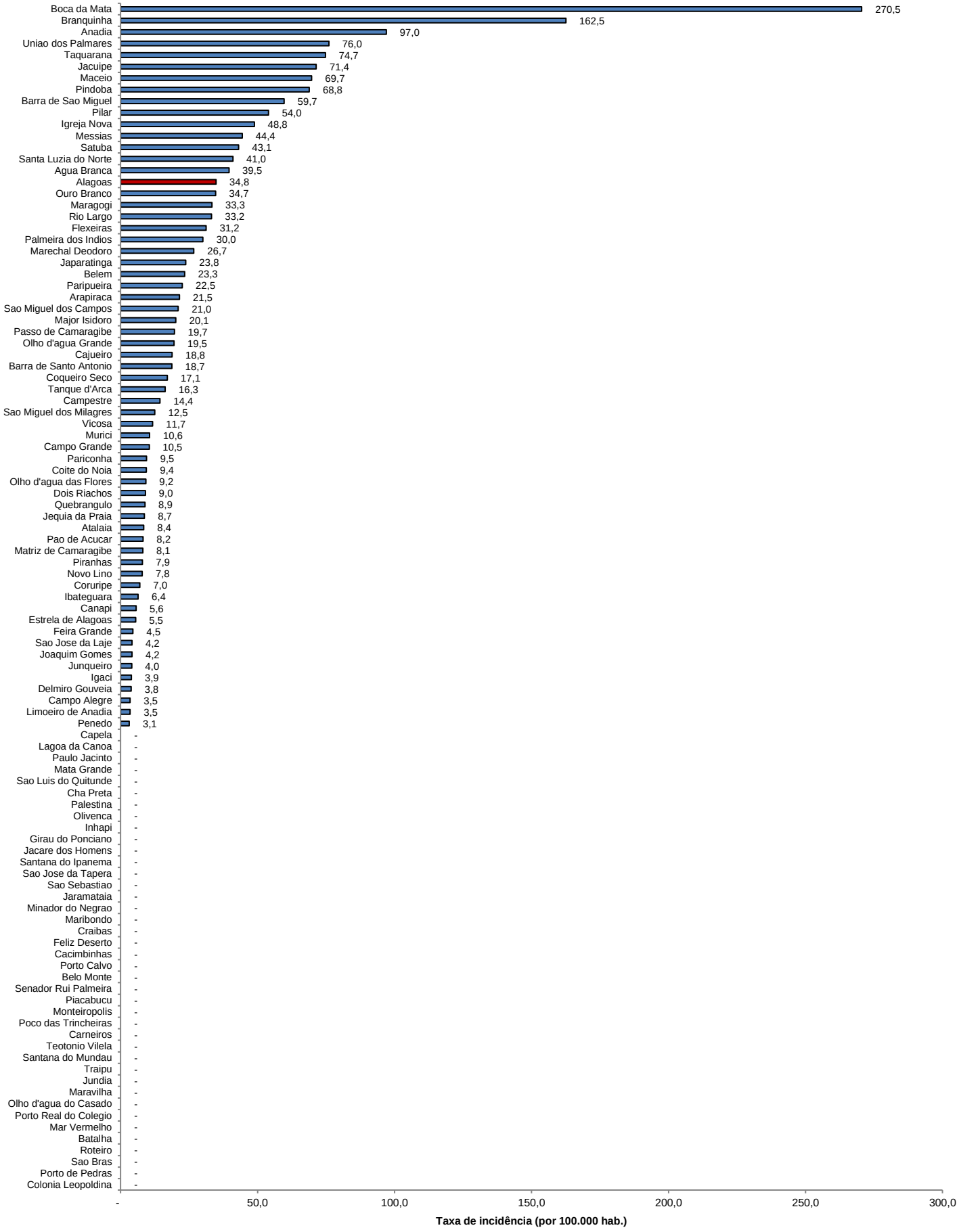

Fonte: CIEVS/AL dados em 02/11/2021. Estimativa TCU/IBGE 2020