

**Informe Epidemiológico - Monitoramento da Emergência - COVID-19**

**18 DE DEZEMBRO DE 2021**

**Nº 652**

**Tabela 1** – Frequência de casos segundo classificação operacional para COVID-19. Alagoas, 2020 e 2021.

Casos Notificados	Em investigação*		Casos Confirmados		Casos Descartados		Casos Recuperados		Óbito/Letalidade	
	Nº	%	Nº	%	Nº	%	Nº	%	Nº	%
670.545	2.544	0,4%	241.892	36,1%	426.109	63,5%	235.255	97,3%	6.377	2,6%


Fonte: CIEVS/AL dados em 18/12/2021.

**NOTA:** pode haver divergências a menor no quantitativo especificado nas Tabelas 1 e 2, devido à instabilidade no acesso a base de dados do e-SUS notifica e SIVEP Gripe para a captação de novos casos.

\* Casos notificados nos últimos 20 dias que estão aguardando encerramento com a classificação final nos sistemas de notificação (e-SUS e SIVEP) por parte dos estabelecimentos notificantes e/ou respectivos municípios. Este Dado não representa número de amostra em análise laboratorial no LACEN, sendo esta informação expressa no gráfico 09.

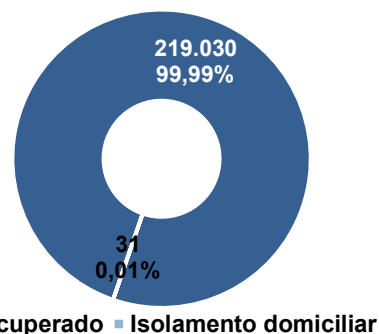
**SÍNDROME GRIPAL (SG)**

**Figura 1** – Casos confirmados de SG por COVID-19, segundo sexo. Alagoas, 2020 e 2021.



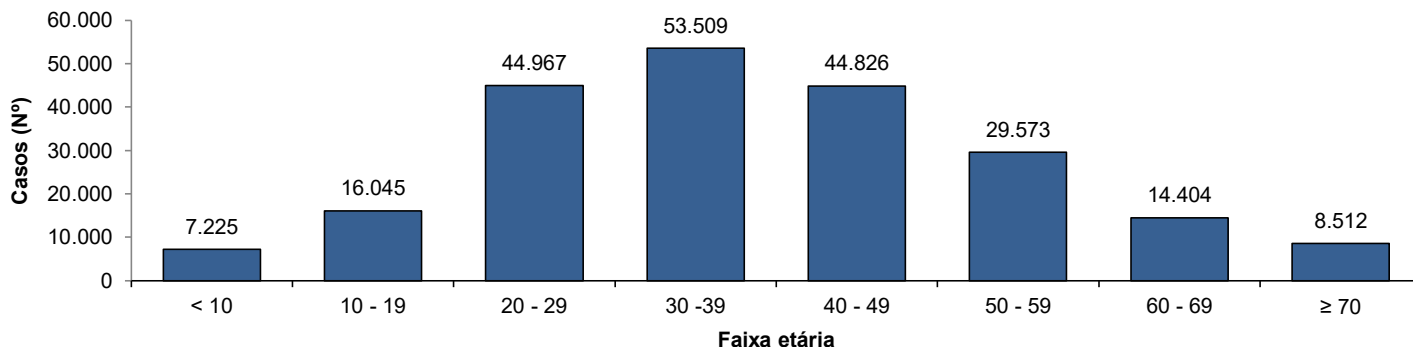
Fonte: CIEVS/AL dados em 18/12/2021.

**Gráfico 1** – Frequência de casos confirmados de SG por COVID-19, segundo evolução. Alagoas, 2020 e 2021.



Fonte: CIEVS/AL dados em 18/12/2021.


**Gráfico 2** – Casos confirmados de SG por COVID-19, segundo faixa etária. Alagoas, 2020 e 2021.



Fonte: CIEVS/AL dados em 18/12/2021.

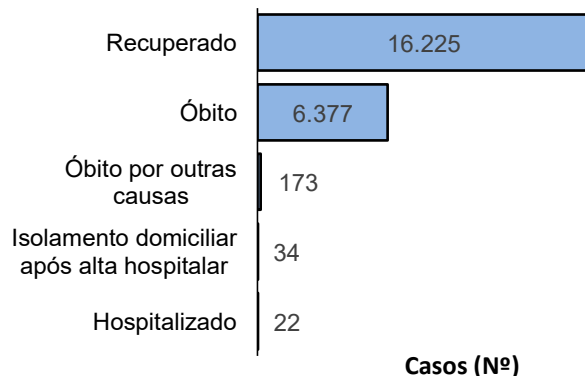
**SÍNDROME RESPIRATÓRIA AGUDA GRAVE (SRAG)**

**Figura 2** – Casos confirmados de SRAG por COVID-19, segundo sexo. Alagoas, 2020 e 2021.



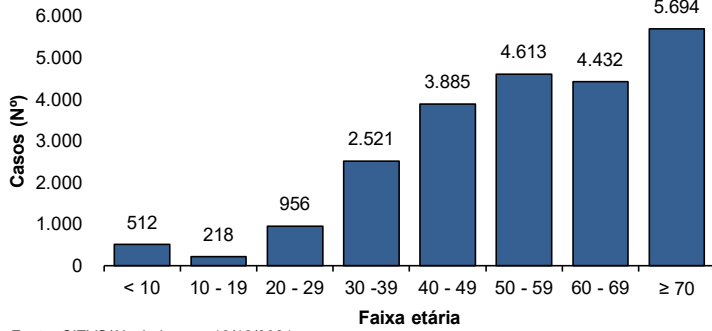
Fonte: CIEVS/AL dados em 18/12/2021.

**Gráfico 3** – Frequência de casos confirmados de SRAG por COVID-19, segundo evolução. Alagoas, 2020 e 2021.



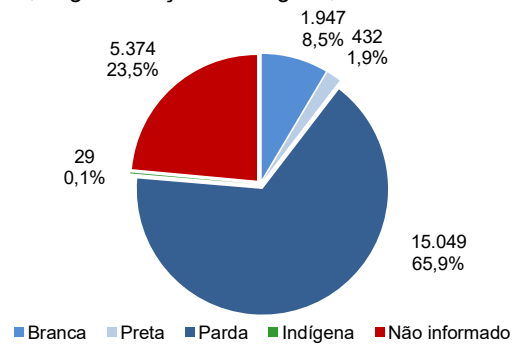
Fonte: CIEVS/AL dados em 18/12/2021.

**Gráfico 4** – Frequência da faixa etária dos casos confirmados de SRAG por COVID-19. Alagoas, 2020 e 2021.



Fonte: CIEVS/AL dados em 18/12/2021.

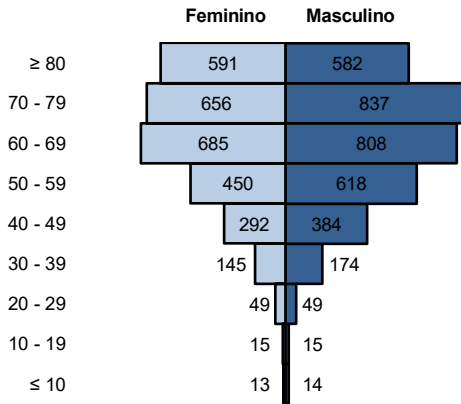
**Gráfico 5** – Frequência de casos confirmados de SRAG por COVID-19, segundo raça/cor. Alagoas, 2020 e 2021.



Fonte: CIEVS/AL dados em 18/12/2021.

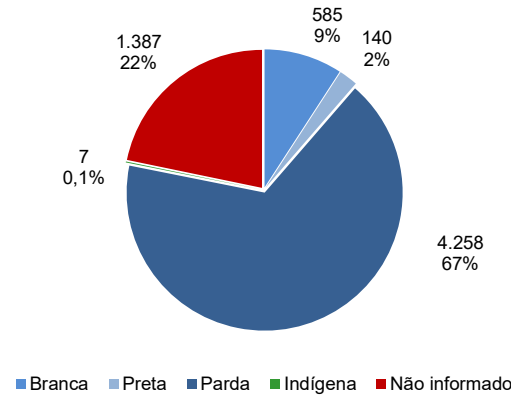
**ÓBITOS CONFIRMADOS**

**Gráfico 6** – Pirâmide etária dos óbitos confirmados por COVID-19, segundo sexo. Alagoas, 2020 e 2021.



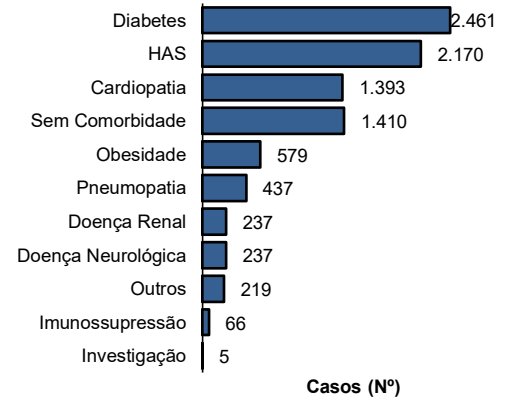
Fonte: CIEVS/AL dados em 18/12/2021.

**Gráfico 7** – Frequência de óbitos confirmados por COVID-19, segundo raça/cor. Alagoas, 2020 e 2021.



Fonte: CIEVS/AL dados em 18/12/2021.

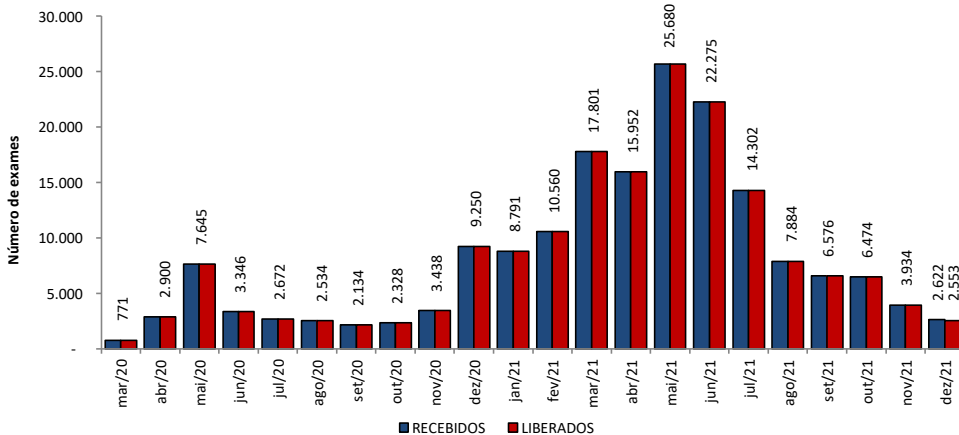
**Gráfico 8** – Frequência dos óbitos confirmados por COVID-19, segundo comorbidade e fator de risco. Alagoas, 2020 e 2021.



Fonte: CIEVS/AL dados em 18/12/2021.

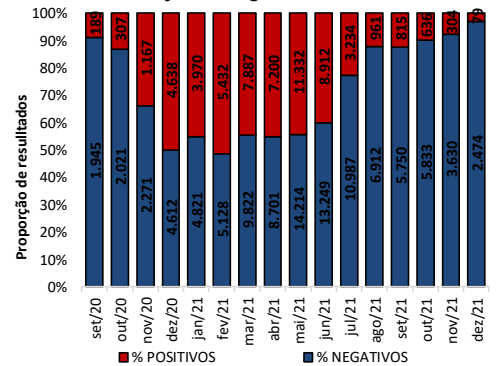
**DIAGNÓSTICO LABORATORIAL**

**Gráfico 9** – Número de exames recebidos e liberados pelo LACEN/AL, segundo mês de solicitação. Alagoas, 2020 e 2021.



Fonte: LACEN/AL dados em 18/12/2021.

**Gráfico 10** – Proporção de resultados confirmados e descartados por diagnóstico laboratorial realizado por RT-PCR, segundo mês de solicitação. Alagoas, 2020 e 2021.



Fonte: LACEN/AL dados em 18/12/2021.

**TESTES LABORATORIAIS**

QUANTITATIVO GERAL DE TESTES REALIZADOS EM 17/12/2021	
Teste RT-PCR	216
Confirmados	5
Descartados	211
ESTOQUE DE TESTES DISPONÍVEIS PARA DIAGNÓSTICO	
Kit amplificação RT-PCR (Reações)	16.290

Fonte: LACEN/AL dados em 18/12/2021.

**CRITÉRIOS DE CONFIRMAÇÃO**

CRITÉRIO	Nº	%
<b>Laboratorial</b>	<b>228.328</b>	<b>94,4</b>
Teste Rápido	145.036	60,0
RT-PCR	79.649	32,9
Sorologia	3.445	1,4
Não Informado	198	0,1
<b>Clínico</b>	<b>8.205</b>	<b>3,4</b>
Clínico-Epidemiológico	5.042	2,1
Clínico-Imagem	317	0,1

Fonte: CIEVS/AL dados em 18/12/2021.

PROFISSIONAIS DA SAÚDE

Casos Confirmados (Geral)

241.875

Profissionais da Saúde Confirmados

7.704

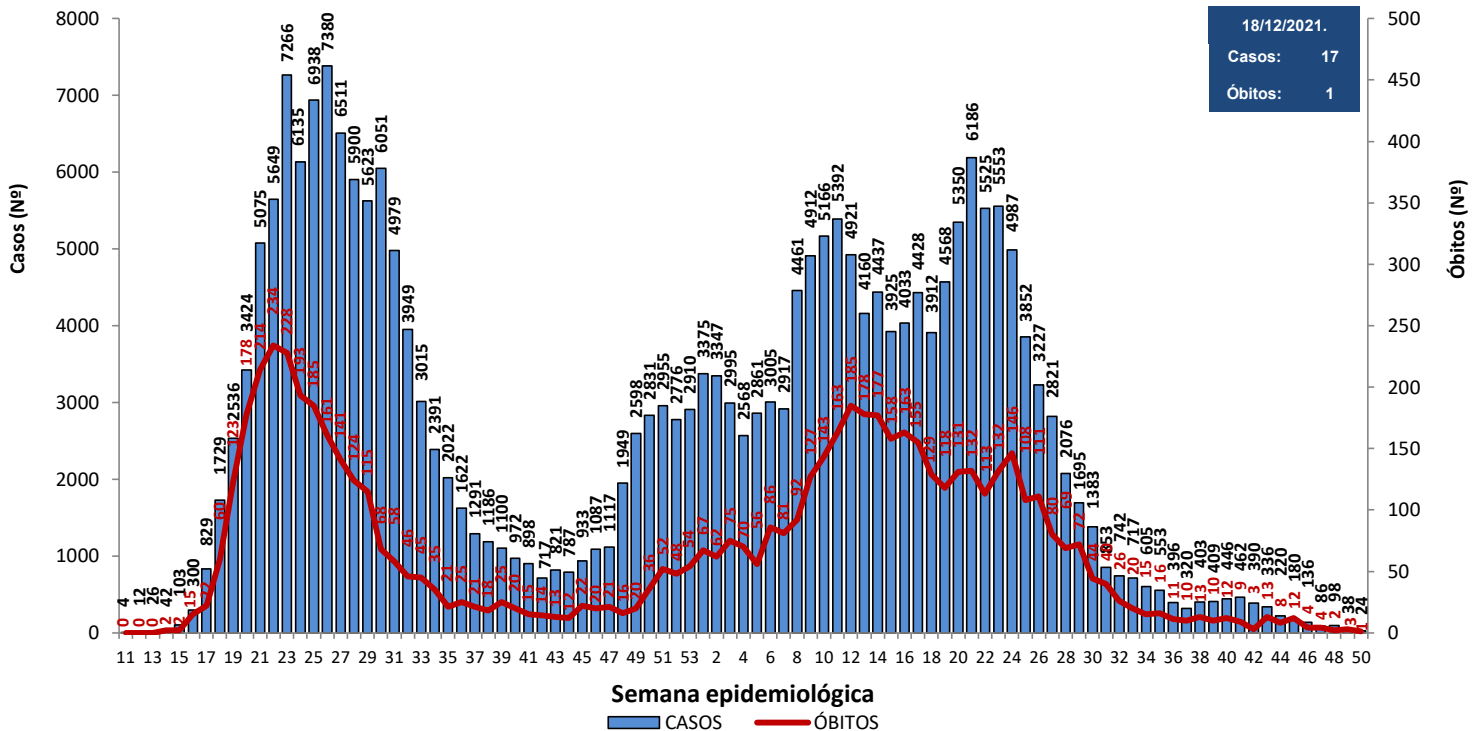
Percentual de Confirmados

3,2%

Fonte: e-SUS VE dados em 18/12/2021.

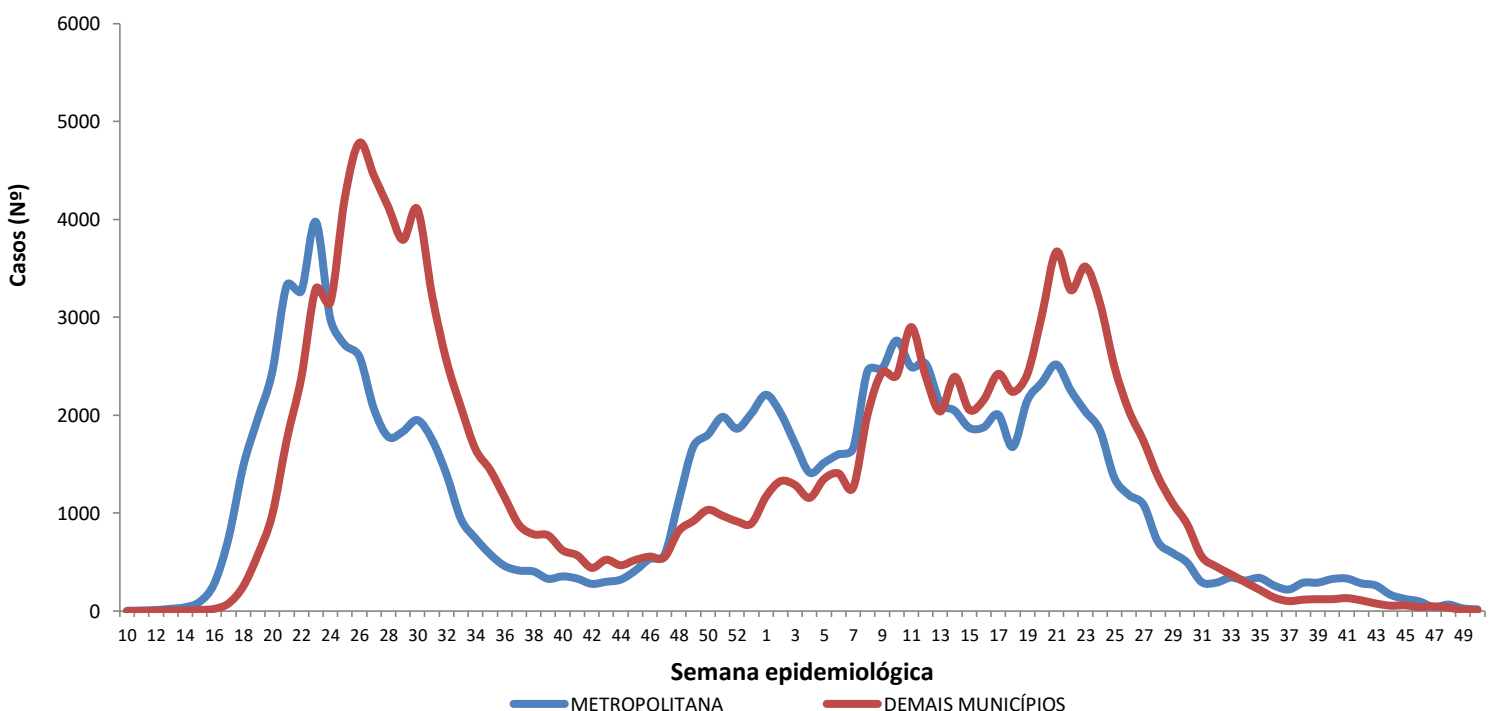
EVOLUÇÃO DE CASOS E ÓBITOS POR SEMANA EPIDEMIOLÓGICA

Gráfico 11 – Frequência de casos e óbitos confirmados segundo semana epidemiológica de ocorrência. Alagoas, 2020 e 2021.



Fonte: CIEVS/AL dados em 18/12/2021.

Gráfico 12 – Frequência de casos por região (metropolitana e demais municípios) segundo semana epidemiológica de ocorrência. Alagoas, 2020 e 2021.

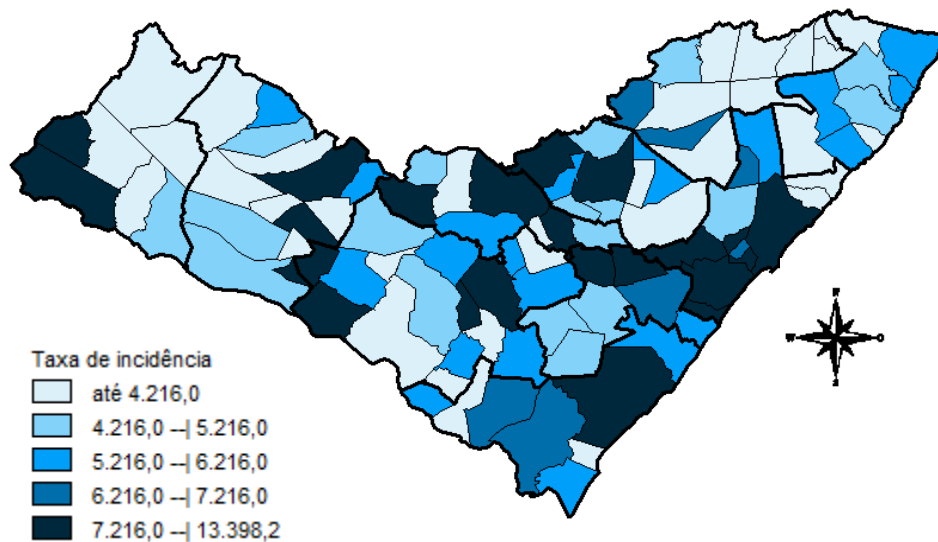


Região Metropolitana de Maceió – Barra de Santo Antônio, Barra de São Miguel, Coqueiro Seco, Maceió, Marechal Deodoro, Messias, Murici, Paripueira, Pilar, Rio Largo, Santa Luzia do Norte e Satuba.

Fonte: CIEVS/AL dados em 18/12/2021.

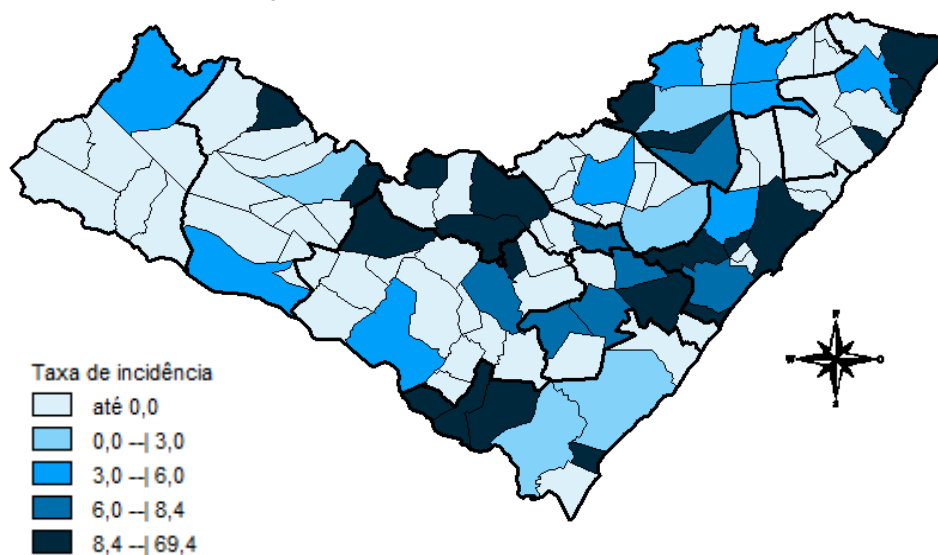
DISTRIBUIÇÃO ESPACIAL

**Figura 3** – Taxa de incidência acumulada (por 100.000 hab.) dos casos confirmados da COVID-19, segundo município de residência. Alagoas, 2020 e 2021.



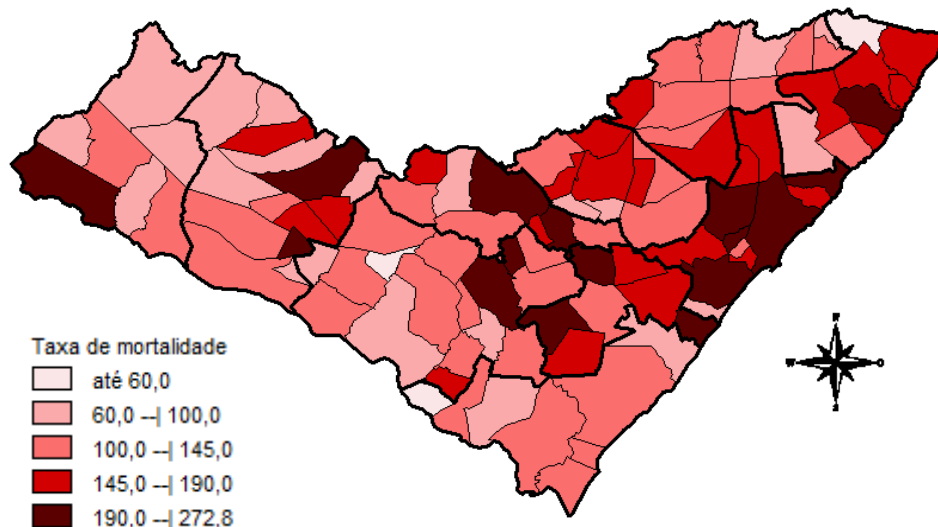
Fonte: CIEVS/AL dados em 18/12/2021.

**Figura 4** – Taxa de incidência (por 100.000 hab.) dos casos confirmados da COVID-19, nos últimos 28 dias (20 de novembro a 17 de dezembro), segundo município de residência. Alagoas, 2021.



Fonte: CIEVS/AL dados em 18/12/2021.

**Figura 5** – Taxa de mortalidade acumulada (por 100.000 hab.) dos casos confirmados da COVID-19, segundo município de residência. Alagoas, 2020 e 2021.



Fonte: CIEVS/AL dados em 18/12/2021.

## DISTRIBUIÇÃO ESPACIAL

**Tabela 2** – Frequência de casos e óbitos confirmados de COVID-19, e casos em investigação segundo município de residência. Alagoas, 2020 e 2021.

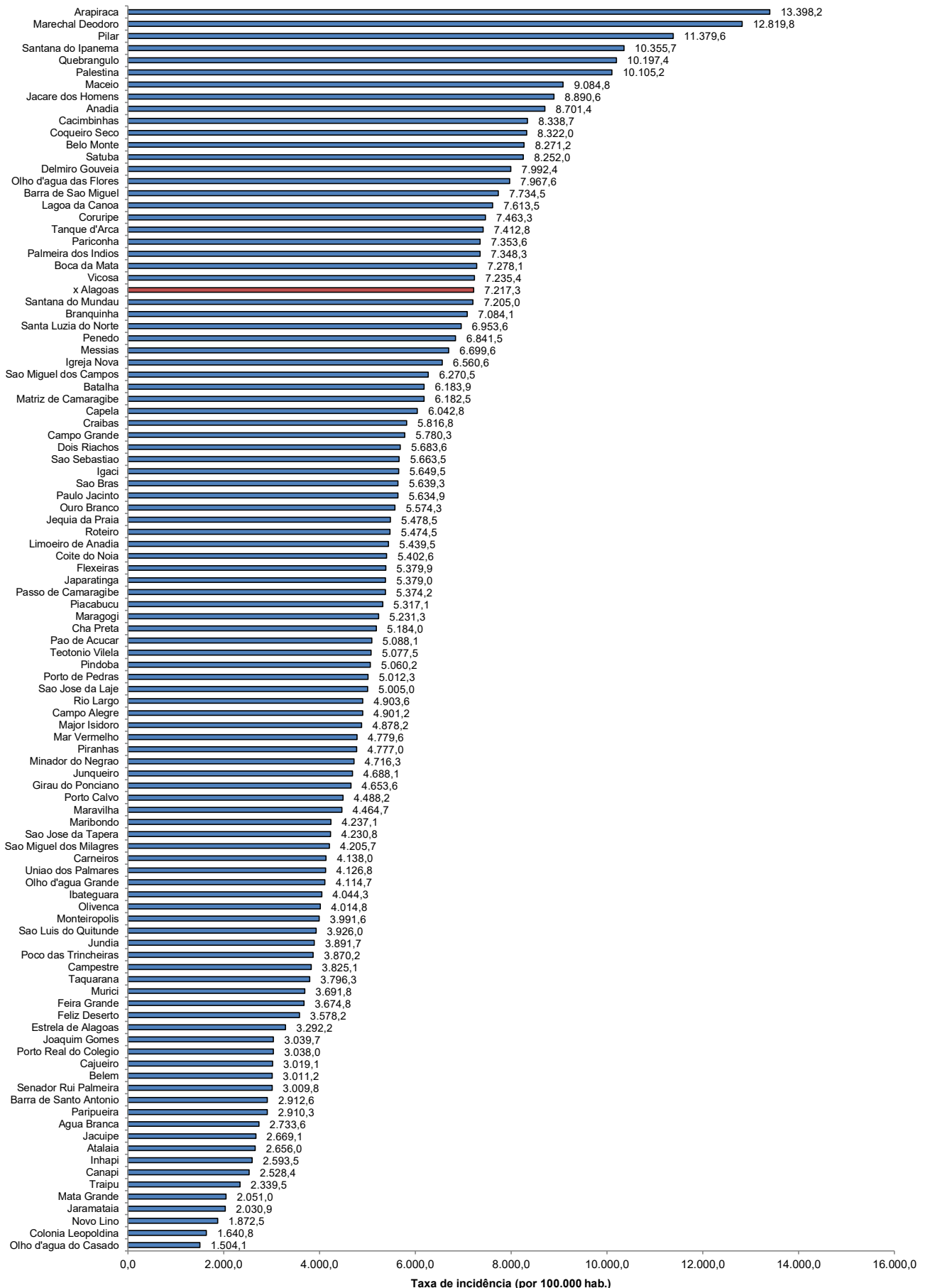
MUNICÍPIO DE RESIDÊNCIA	CASOS	ÓBITOS	INVESTIGAÇÃO*	MUNICÍPIO DE RESIDÊNCIA	CASOS	ÓBITOS	INVESTIGAÇÃO*
Água Branca	553	24	0	Mata Grande	517	21	30
Anadia	1.525	34	8	Matriz do Camaragibe	1.523	44	1
Arapiraca	31.224	538	289	Messias	1.208	29	10
Atalaia	1.258	54	2	Minador do Negrão	251	10	3
Barra de Santo Antônio	468	33	2	Monteirópolis	286	14	1
Barra de São Miguel	648	8	8	Murici	1.046	49	2
Batalha	1.134	20	1	Novo Lino	239	13	0
Belém	129	8	1	Olho d'Água das Flores	1.732	40	4
Belo Monte	555	9	1	Olho d'Água do Casado	142	6	0
Boca da Mata	1.991	46	9	Olho d'Água Grande	211	9	0
Branquinha	741	14	15	Olivença	468	17	4
Cacimbinhas	908	12	6	Ouro Branco	643	10	10
Cajueiro	644	31	2	Palestina	509	4	0
Campestre	266	6	1	Palmeira dos Índios	5.389	158	46
Campo Alegre	2.820	76	105	Pão de Açúcar	1.239	30	6
Campo Grande	553	11	0	Pariconha	775	10	0
Canapi	448	12	1	Paripueira	388	24	3
Capela	1.026	17	1	Passo de Camaragibe	820	22	0
Carneiros	379	11	2	Paulo Jacinto	426	14	0
Chã Preta	379	11	0	Penedo	4.368	85	57
Coité do Noia	575	21	2	Piaçabuçu	949	23	47
Colônia Leopoldina	358	19	6	Pilar	4.007	60	3
Coqueiro Seco	488	9	15	Pindoba	147	2	4
Coruripe	4.276	59	6	Piranhas	1.203	26	2
Craíbas	1.414	29	3	Poço das Trincheiras	558	11	2
Delmiro Gouveia	4.177	135	5	Porto Calvo	1.223	48	0
Dois Riachos	629	8	7	Porto de Pedras	386	15	21
Estrela de Alagoas	601	18	4	Porto Real do Colégio	611	21	13
Feira Grande	815	20	2	Quebrangulo	1.147	15	3
Feliz Deserto	171	5	0	Rio Largo	3.697	185	45
Flexeiras	689	20	0	Roteiro	364	14	0
Girau do Ponciano	1.919	49	2	Santa Luzia do Norte	509	9	5
Ibateguara	632	19	0	Santana do Ipanema	4.952	103	56
Igaci	1.447	28	4	Santana do Mundaú	770	19	0
Igreja Nova	1.613	22	20	São Brás	393	4	1
Inhapi	477	17	0	São José da Laje	1.201	29	1
Jacaré dos Homens	464	5	0	São José da Tapera	1.371	41	9
Jacuípe	187	4	1	São Luís do Quitunde	1.362	27	0
Japaratinga	452	15	1	São Miguel dos Campos	3.875	99	2
Jaramataia	117	3	0	São Miguel dos Milagres	337	15	0
Jequiá da Praia	632	11	5	São Sebastião	1.942	38	4
Joaquim Gomes	732	27	1	Satuba	1.150	38	11
Jundiá	161	5	1	Senador Rui Palmeira	419	12	1
Junqueiro	1.159	47	2	Tanque d'Arca	455	12	1
Lagoa da Canoa	1.353	23	0	Taquarana	762	26	0
Limoeiro de Anadia	1.565	34	2	Teotônio Vilela	2.253	71	2
Maceió	93.152	2.799	1.497	Traipu	651	24	7
Major Isidoro	969	23	7	União Dos Palmares	2.715	86	4
Mar Vermelho	167	3	7	Viçosa	1.859	39	3
Maragogi	1.728	51	7	<b>Total</b>	<b>241.892</b>	<b>6.377</b>	<b>2.544</b>
Maravilha	402	16	5				
Marechal Deodoro	6.715	119	52				
Maribondo	559	18	2				

Fonte: CIEVS/AL dados em 18/12/2021.

\* Casos notificados nos últimos 20 dias que estão aguardando encerramento com a classificação final nos sistemas de notificação (e-SUS e SIVEP) por parte dos estabelecimentos notificantes e/ou respectivos municípios.

TAXA DE INCIDÊNCIA

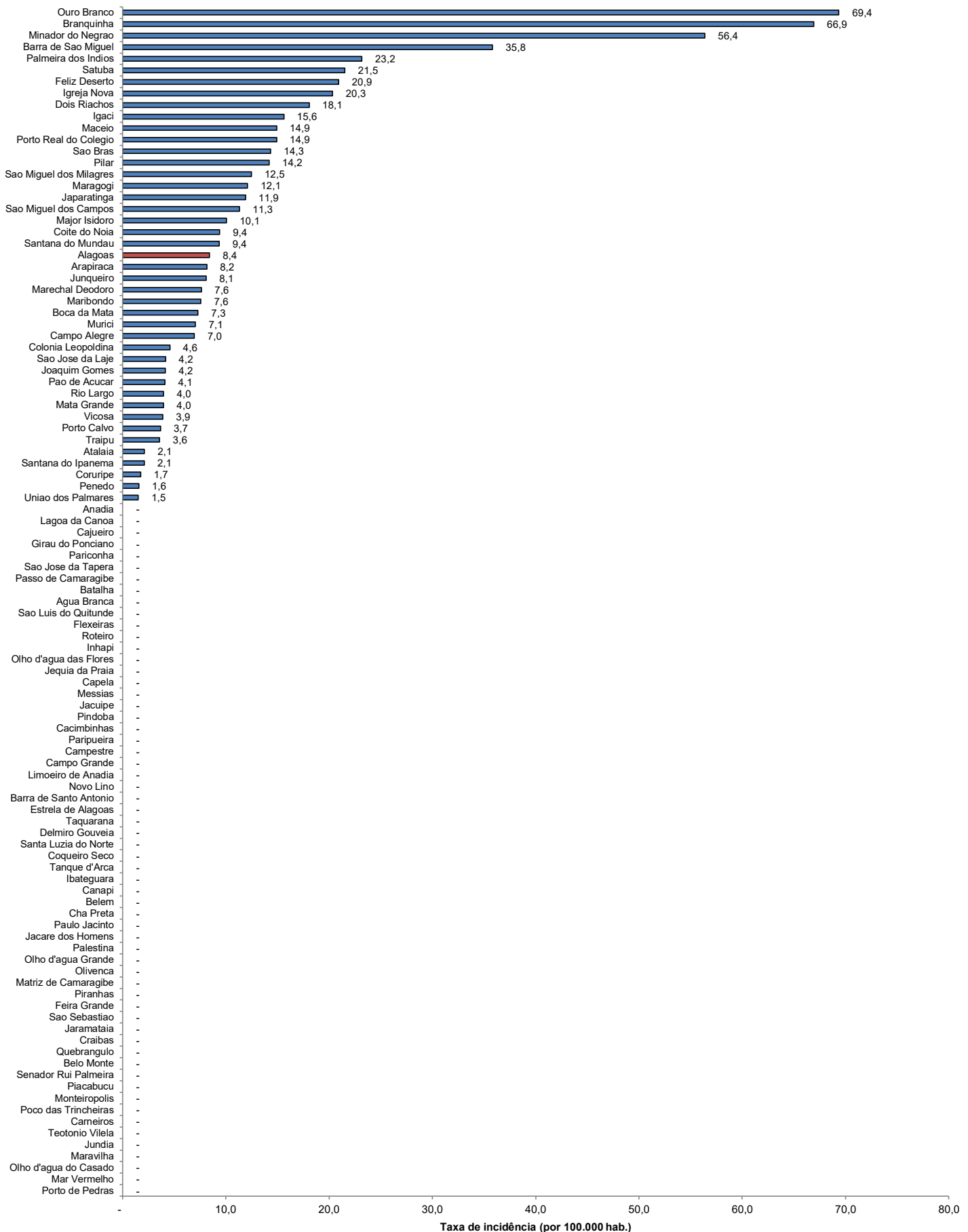
Gráfico 13 – Taxa de incidência (por 100.000 hab.) da COVID-19, segundo município de residência. Alagoas, 2020 e 2021.



Fonte: CIEVS/AL dados em 18/12/2021. Estimativa TCU/IBGE 2020

## TAXA DE INCIDÊNCIA

**Gráfico 14** – Taxa de incidência (por 100.000 hab.) da COVID-19, nos últimos 28 dias (20 de novembro a 17 de dezembro), segundo município de residência. Alagoas, 2021.



Fonte: CIEVS/AL dados em 18/12/2021. Estimativa TCU/IBGE 2020