# Centro de Informações Estratégicas e Resposta em Vigilância em Saúde CIEVS/AL

## Informe Epidemiológico - Monitoramento da Emergência - COVID-19

**24 DE MARÇO DE 2022** | **Nº 748**

**Tabela 1 –** Frequência de casos segundo classificação operacional para COVID-19. Alagoas, 2020 a 2022.

| Casos Notificados | Em investigação* | | Casos Confirmados | | Casos Descartados | | Casos Recuperados | | Óbito/Letalidade | |
|---|---|---|---|---|---|---|---|---|---|---|
| 798.528 | 1.576 | 0,2% | 295.714 | 37,0% | 501.238 | 62,8% | 288.303 | 97,5% | 6.866 | 2,3% |

Fonte: CIEVS/AL dados em 24/03/2022.

* Casos notificados nos últimos 20 dias que estão aguardando encerramento com a classificação final nos sistemas de notificação (e-SUS e SIVEP) por parte dos estabelecimentos notificantes e/ou respectivos municípios. Este Dado não representa número de amostra em análise laboratorial no LACEN, sendo esta informação expressa no gráfico 09.

## SÍNDROME GRIPAL (SG)

**Figura 1 –** Casos confirmados de SG por COVID-19, segundo sexo. Alagoas, 2020 a 2022.

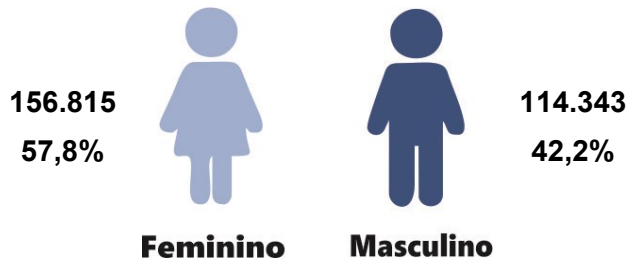


Fonte: CIEVS/AL dados em 24/03/2022.

**Gráfico 1 –** Frequência de casos confirmados de SG por COVID-19, segundo evolução. Alagoas, 2020 a 2022.

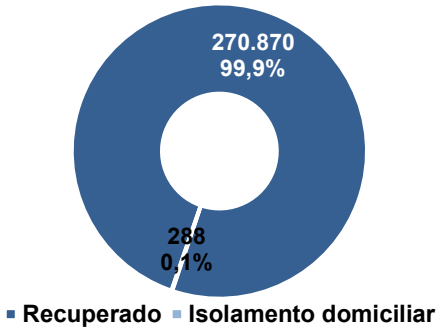


Fonte: CIEVS/AL dados em 24/03/2022.

**Gráfico 2 –** Casos confirmados de SG por COVID-19, segundo faixa etária. Alagoas, 2020 a 2022.

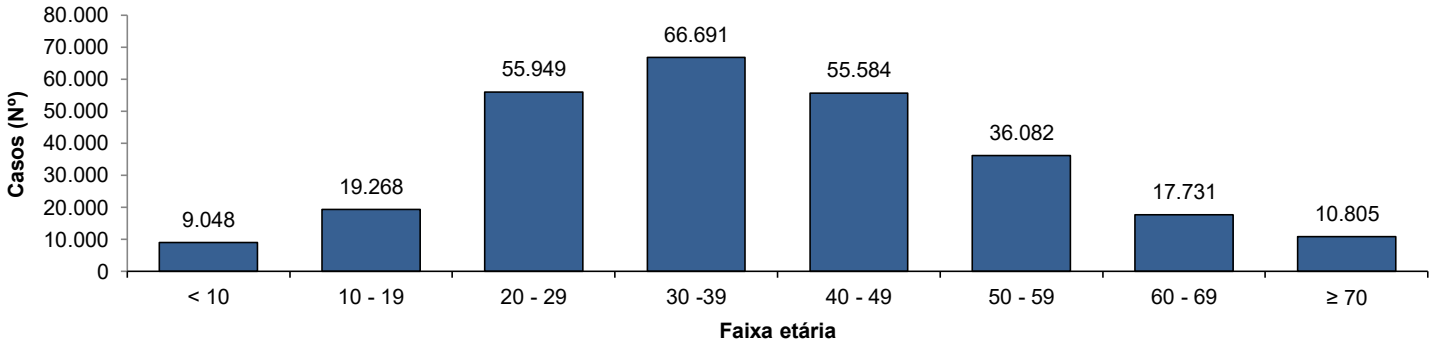


Fonte: CIEVS/AL dados em 24/03/2022.

## SÍNDROME RESPIRATÓRIA AGUDA GRAVE (SRAG)

**Figura 2 –** Casos confirmados de SRAG por COVID-19, segundo sexo. Alagoas, 2020 a 2022.

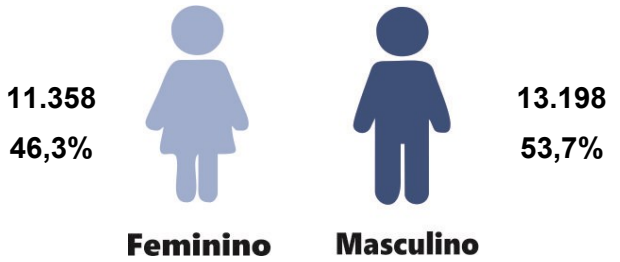


Fonte: CIEVS/AL dados em 24/03/2022.

**Gráfico 3 –** Frequência de casos confirmados de SRAG por COVID-19, segundo evolução. Alagoas, 2020 a 2022.

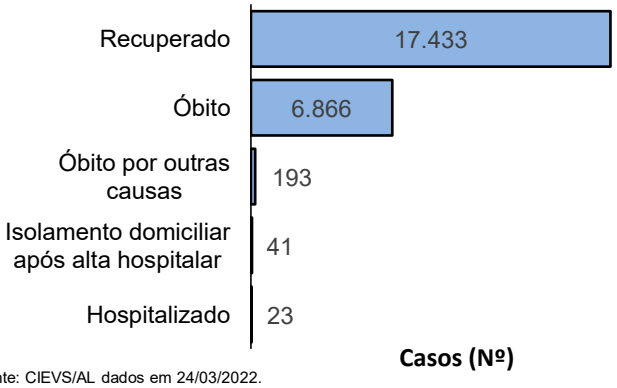


Fonte: CIEVS/AL dados em 24/03/2022.

**Gráfico 4** – Frequência da faixa etária dos casos confirmados de SRAG por COVID-19. Alagoas, 2020 a 2022.

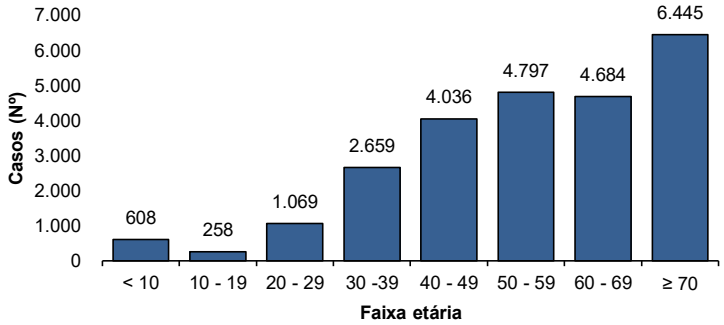


Fonte: CIEVS/AL dados em 24/03/2022.

**Gráfico 5 –** Frequência de casos confirmados de SRAG por COVID-19, segundo raça/cor. Alagoas, 2020 a 2022.

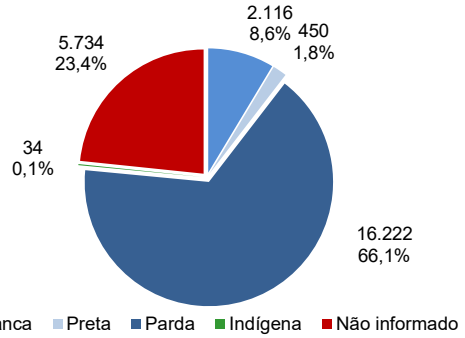


Fonte: CIEVS/AL dados em 24/03/2022.

## ÓBITOS CONFIRMADOS

**Gráfico 6** – Pirâmide etária dos óbitos confirmados por COVID-19, segundo sexo. Alagoas, 2020 a 2022.

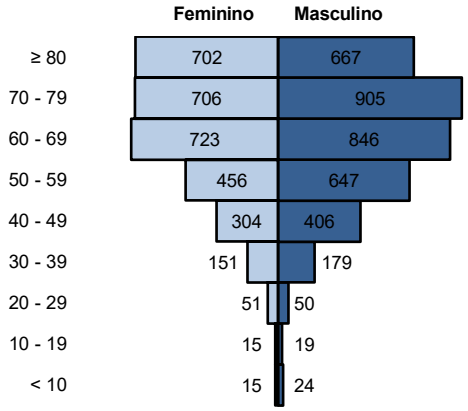


Fonte: CIEVS/AL dados em 24/03/2022.

**Gráfico 7 –** Frequência de óbitos confirmados por COVID-19, segundo raça/cor. Alagoas, 2020 a 2022.

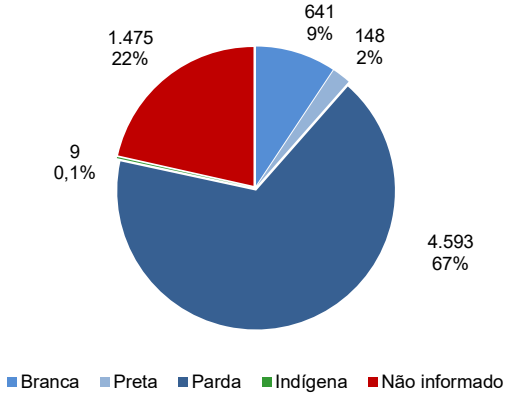


Fonte: CIEVS/AL dados em 24/03/2022.

**Gráfico 8 –** Frequência dos óbitos confirmados por COVID-19, segundo comorbidade e fator de risco. Alagoas, 2020 a 2022.

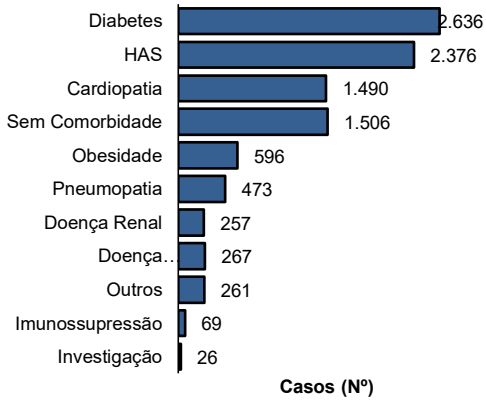


Fonte: CIEVS/AL dados em 24/03/2022.

## DIAGNÓSTICO LABORATORIAL

**Gráfico 9 –** Número de exames recebidos e liberados pelo LACEN/AL, segundo mês de solicitação. Alagoas, 2020 a 2022.

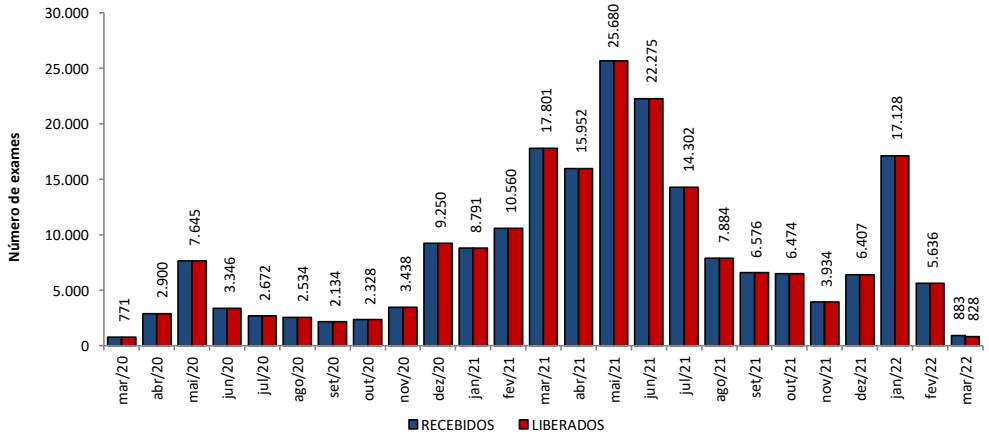


Fonte: LACEN/AL dados em 24/03/2022.

**Gráfico 10 –** Proporção de resultados confirmados e descartados por diagnóstico laboratorial realizado por RT-PCR, segundo mês de solicitação. Alagoas, 2020 a 2022.

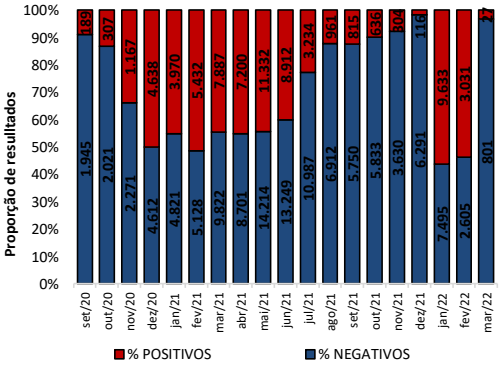


Fonte: LACEN/AL dados em 24/03/2022.

## TESTES LABORATORIAIS

| QUANTITATIVO GERAL DE TESTES REALIZADOS EM 23/03/2022 | |
|---|---|
| **Teste RT-PCR** | **10** |
| Confirmados | 1 |
| Descartados | 9 |
| **ESTOQUE DE TESTES DISPONÍVEIS PARA DIAGNÓSTICO** | |
| **Kit amplificação RT-PCR (Reações)** | 45.042 |

Fonte: LACEN/AL dados em 24/03/2022.

## CRITÉRIOS DE CONFIRMAÇÃO

| CRITÉRIO | Nº | % |
|---|---|---|
| **Laboratorial** | **280.671** | **94,9** |
| Teste Rápido | 176.393 | 59,6 |
| RT-PCR | 100.564 | 34,0 |
| Sorologia | 3.504 | 1,2 |
| Não Informado | 210 | 0,1 |
| **Clínico** | **8.805** | **3,0** |
| **Clínico-Epidemiológico** | **5.895** | **2,0** |
| **Clínico-Imagem** | **343** | **0,1** |

Fonte: CIEVS/AL dados em 24/03/2022.

# Informe Epidemiológico - Monitoramento da Emergência - COVID-19

| | 24 DE MARÇO DE 2022 | Nº 748 |
|---|---|---|

## PROFISSIONAIS DA SAÚDE

| Casos Confirmados (Geral) | 295.714 | Profissionais da Saúde Confirmados | 8.107 | Percentual de Confirmados | 2,7% |
|---|---|---|---|---|---|

Fonte: e-SUS VE dados em 24/03/2022.

## EVOLUÇÃO DE CASOS E ÓBITOS POR SEMANA EPIDEMIOLÓGICA

**Gráfico 11 –** Frequência de casos e óbitos confirmados segundo semana epidemiológica de ocorrência. Alagoas, 2020 a 2022.

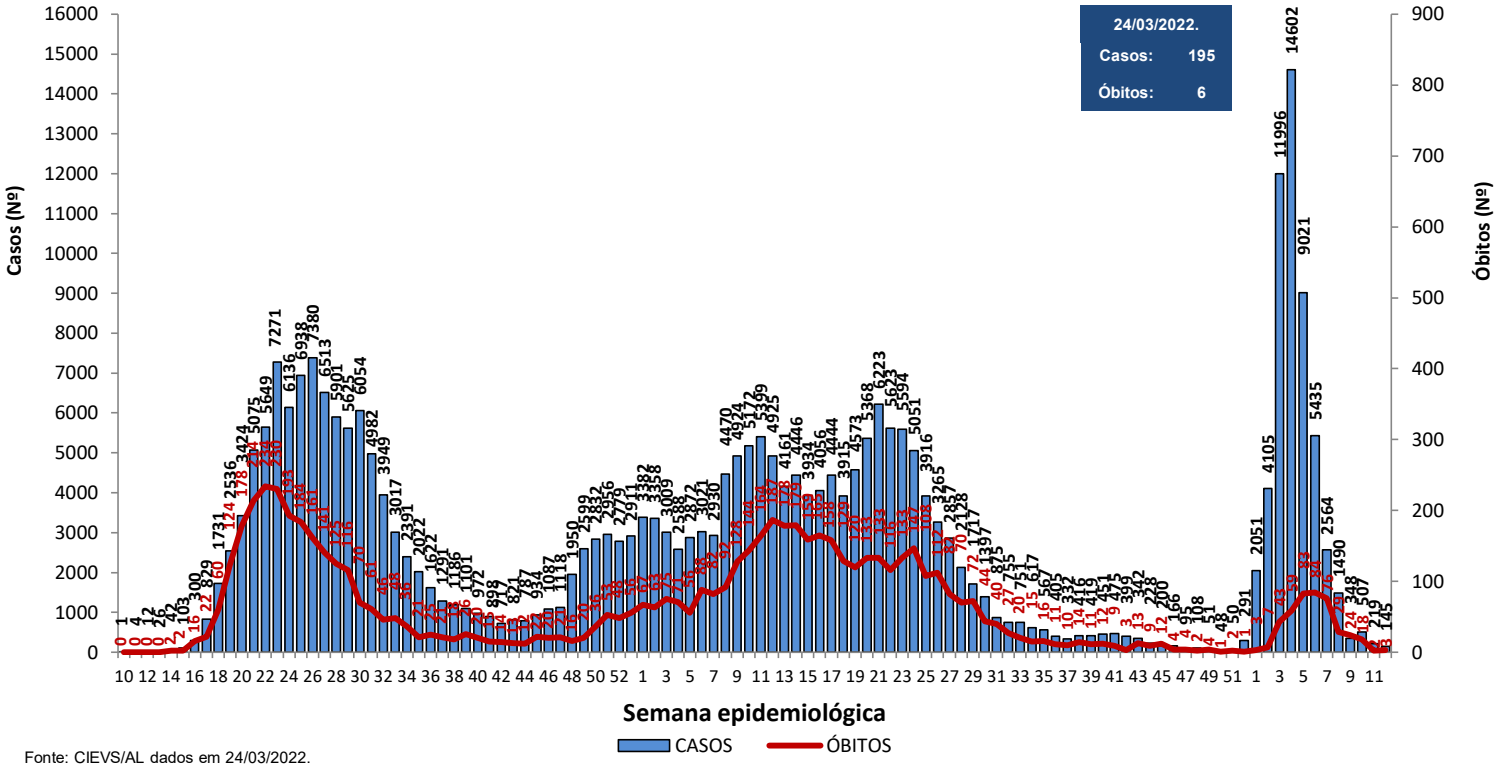


Fonte: CIEVS/AL dados em 24/03/2022.

**Gráfico 12 –** Frequência de casos por região (metropolitana e demais municípios) segundo semana epidemiológica de ocorrência. Alagoas, 2020 a 2022.

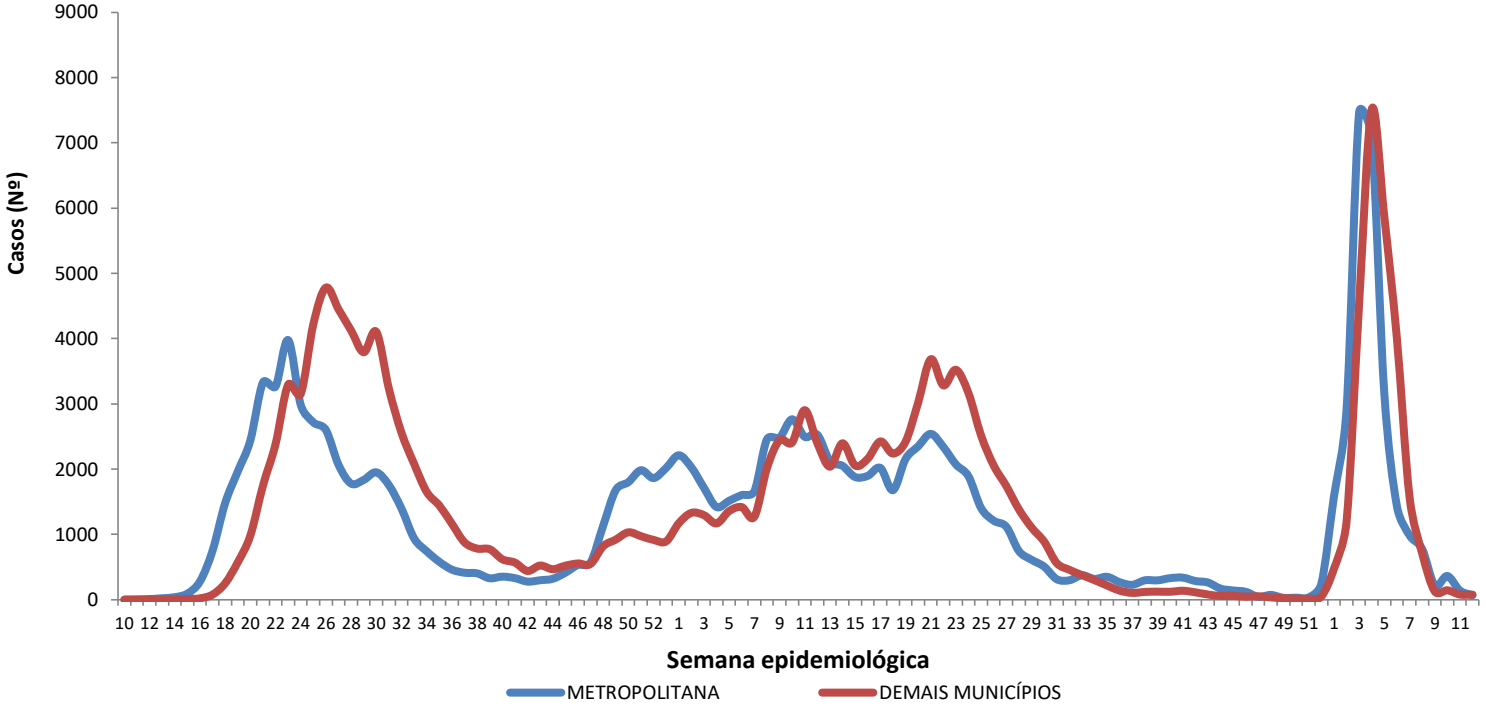


Região Metropolitana de Maceió – Barra de Santo Antônio, Barra de São Miguel, Coqueiro Seco, Maceió, Marechal Deodoro, Messias, Murici, Paripueira, Pilar, Rio Largo, Santa Luzia do Norte e Satuba.

Fonte: CIEVS/AL dados em 24/03/2022.

## DISTRIBUIÇÃO ESPACIAL

**Figura 3 –** Taxa de incidência acumulada (por 100.000 hab.) dos casos confirmados da COVID-19, segundo município de residência. Alagoas, 2020 a 2022.

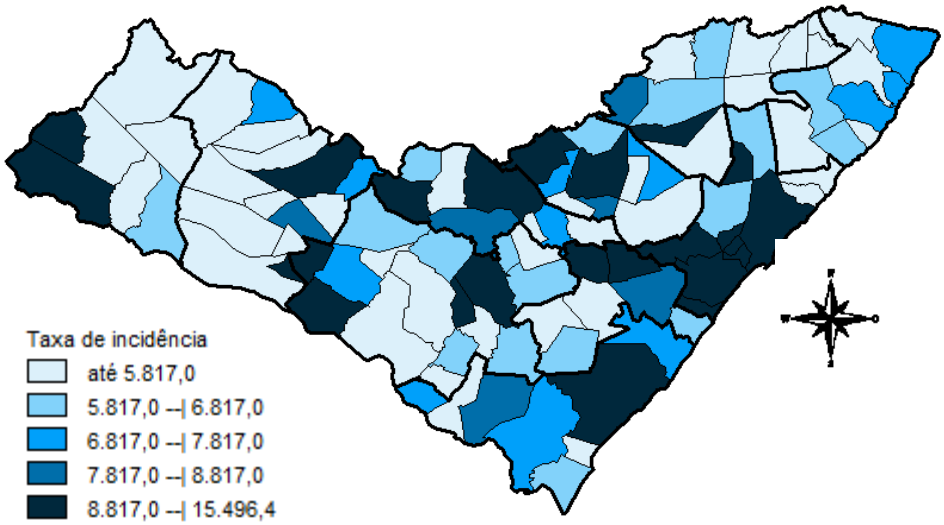


Fonte: CIEVS/AL dados em 24/03/2022.

**Figura 4 –** Taxa de incidência (por 100.000 hab.) dos casos confirmados da COVID-19, nos **últimos 28 dias** (24 de fevereiro a 23 de março), segundo município de residência. Alagoas, 2022.

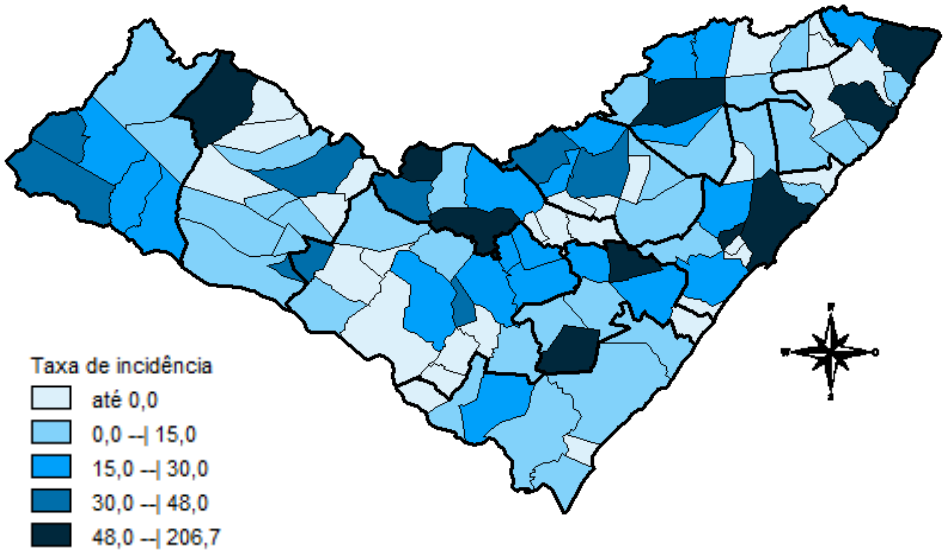


Fonte: CIEVS/AL dados em 24/03/2022.

**Figura 5 –** Taxa de mortalidade acumulada (por 100.000 hab.) dos casos confirmados da COVID-19, segundo município de residência. Alagoas, 2020 a 2022.

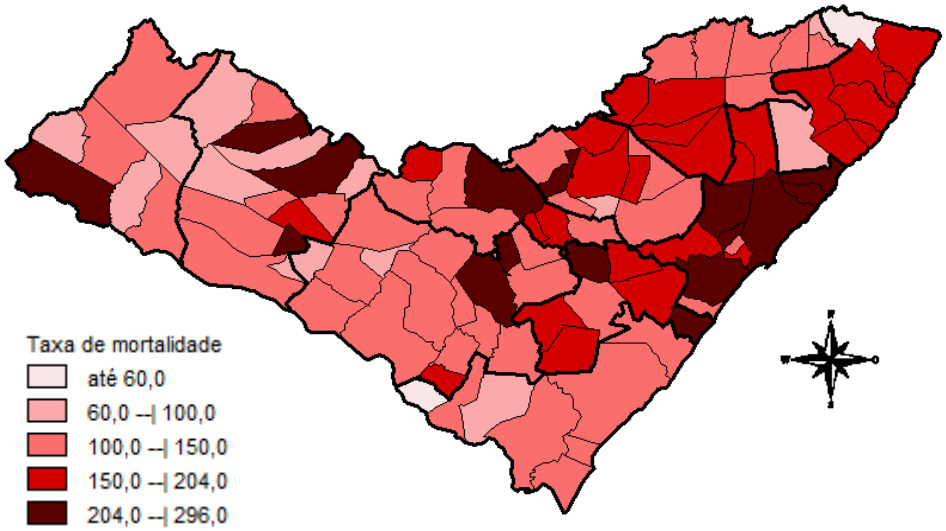


Fonte: CIEVS/AL dados em 24/03/2022.

## DISTRIBUIÇÃO ESPACIAL

**Tabela 2** – Frequência de casos e óbitos confirmados de COVID-19, e casos em investigação segundo município de residência. Alagoas, 2020 a 2022.

| MUNICÍPIO DE RESIDÊNCIA | CASOS | ÓBITOS | INVESTI-GAÇÃO* |
|---|---|---|---|
| Água Branca | 892 | 30 | 0 |
| Anadia | 1.697 | 37 | 19 |
| Arapiraca | 35.772 | 560 | 20 |
| Atalaia | 1.850 | 58 | 4 |
| Barra de Santo Antônio | 603 | 33 | 2 |
| Barra de São Miguel | 929 | 10 | 2 |
| Batalha | 1.261 | 23 | 1 |
| Belém | 210 | 8 | 0 |
| Belo Monte | 600 | 9 | 0 |
| Boca da Mata | 2.537 | 50 | 2 |
| Branquinha | 1.094 | 16 | 11 |
| Cacimbinhas | 1.026 | 13 | 13 |
| Cajueiro | 827 | 34 | 0 |
| Campestre | 287 | 6 | 0 |
| Campo Alegre | 3.208 | 84 | 22 |
| Campo Grande | 622 | 11 | 0 |
| Canapi | 701 | 13 | 1 |
| Capela | 1.323 | 20 | 3 |
| Carneiros | 445 | 11 | 0 |
| Chã Preta | 449 | 11 | 0 |
| Coité do Noia | 634 | 22 | 3 |
| Colônia Leopoldina | 479 | 22 | 1 |
| Coqueiro Seco | 582 | 9 | 8 |
| Coruripe | 5.283 | 62 | 1 |
| Craíbas | 1.437 | 35 | 1 |
| Delmiro Gouveia | 5.524 | 145 | 4 |
| Dois Riachos | 784 | 9 | 2 |
| Estrela de Alagoas | 771 | 19 | 2 |
| Feira Grande | 880 | 23 | 3 |
| Feliz Deserto | 176 | 5 | 0 |
| Flexeiras | 808 | 20 | 1 |
| Girau do Ponciano | 2.105 | 52 | 1 |
| Ibateguara | 956 | 22 | 1 |
| Igaci | 2.092 | 34 | 2 |
| Igreja Nova | 2.017 | 22 | 42 |
| Inhapi | 737 | 18 | 2 |
| Jacaré dos Homens | 552 | 5 | 6 |
| Jacuípe | 318 | 4 | 0 |
| Japaratinga | 629 | 16 | 0 |
| Jaramataia | 219 | 4 | 0 |
| Jequiá da Praia | 790 | 13 | 0 |
| Joaquim Gomes | 816 | 27 | 4 |
| Jundiá | 193 | 5 | 0 |
| Junqueiro | 1.240 | 50 | 2 |
| Lagoa da Canoa | 1.784 | 25 | 6 |
| Limoeiro de Anadia | 1.824 | 35 | 3 |
| Maceió | 115.309 | 3.039 | 1.109 |
| Major Isidoro | 1.169 | 24 | 8 |
| Mar Vermelho | 175 | 4 | 0 |
| Maragogi | 2.381 | 52 | 0 |
| Maravilha | 484 | 19 | 3 |
| Marechal Deodoro | 8.119 | 127 | 16 |
| Maribondo | 714 | 18 | 1 |
| Mata Grande | 848 | 27 | 22 |
| Matriz do Camaragibe | 1.675 | 45 | 0 |
| Messias | 1.810 | 29 | 5 |
| Minador do Negrão | 360 | 10 | 0 |
| Monteirópolis | 293 | 15 | 2 |
| Murici | 1.193 | 54 | 0 |
| Novo Lino | 370 | 14 | 0 |
| Olho d'Água das Flores | 1.907 | 42 | 2 |
| Olho d'Água do Casado | 201 | 6 | 0 |
| Olho d'Água Grande | 244 | 9 | 0 |
| Olivença | 559 | 17 | 1 |
| Ouro Branco | 854 | 12 | 0 |
| Palestina | 537 | 4 | 1 |
| Palmeira dos Índios | 6.566 | 175 | 21 |
| Pão de Açúcar | 1.350 | 32 | 2 |
| Pariconha | 966 | 10 | 1 |
| Paripueira | 518 | 28 | 1 |
| Passo de Camaragibe | 921 | 24 | 0 |
| Paulo Jacinto | 525 | 16 | 0 |
| Penedo | 4.885 | 93 | 32 |
| Piaçabuçu | 1.109 | 23 | 36 |
| Pilar | 4.837 | 64 | 2 |
| Pindoba | 231 | 2 | 1 |
| Piranhas | 1.674 | 28 | 0 |
| Poço das Trincheiras | 672 | 12 | 1 |
| Porto Calvo | 1.264 | 49 | 0 |
| Porto de Pedras | 565 | 15 | 0 |
| Porto Real do Colégio | 653 | 23 | 1 |
| Quebrangulo | 1.350 | 15 | 3 |
| Rio Largo | 4.541 | 191 | 12 |
| Roteiro | 450 | 14 | 1 |
| Santa Luzia do Norte | 748 | 10 | 4 |
| Santana do Ipanema | 5.936 | 110 | 34 |
| Santana do Mundaú | 911 | 19 | 0 |
| São Brás | 487 | 4 | 2 |
| São José da Laje | 1.351 | 33 | 0 |
| São José da Tapera | 1.449 | 44 | 0 |
| São Luís do Quitunde | 1.597 | 27 | 1 |
| São Miguel dos Campos | 5.234 | 108 | 6 |
| São Miguel dos Milagres | 378 | 16 | 1 |
| São Sebastião | 2.077 | 39 | 1 |
| Satuba | 1.457 | 40 | 4 |
| Senador Rui Palmeira | 427 | 13 | 0 |
| Tanque d'Arca | 479 | 12 | 0 |
| Taquarana | 912 | 27 | 3 |
| Teotônio Vilela | 2.928 | 72 | 16 |
| Traipu | 775 | 29 | 1 |
| União Dos Palmares | 3.865 | 101 | 22 |
| Viçosa | 2.461 | 41 | 2 |
| **Total** | **295.714** | **6.866** | **1.576** |

Fonte: CIEVS/AL dados em 24/03/2022.

* Casos notificados nos últimos 20 dias que estão aguardando encerramento com a classificação final nos sistemas de notificação (e-SUS e SIVEP) por parte dos estabelecimentos notificantes e/ou respectivos municípios.

## TAXA DE INCIDÊNCIA

**Gráfico 13** – Taxa de incidência (por 100.000 hab.) da COVID-19, segundo município de residência. Alagoas, 2020 a 2022.

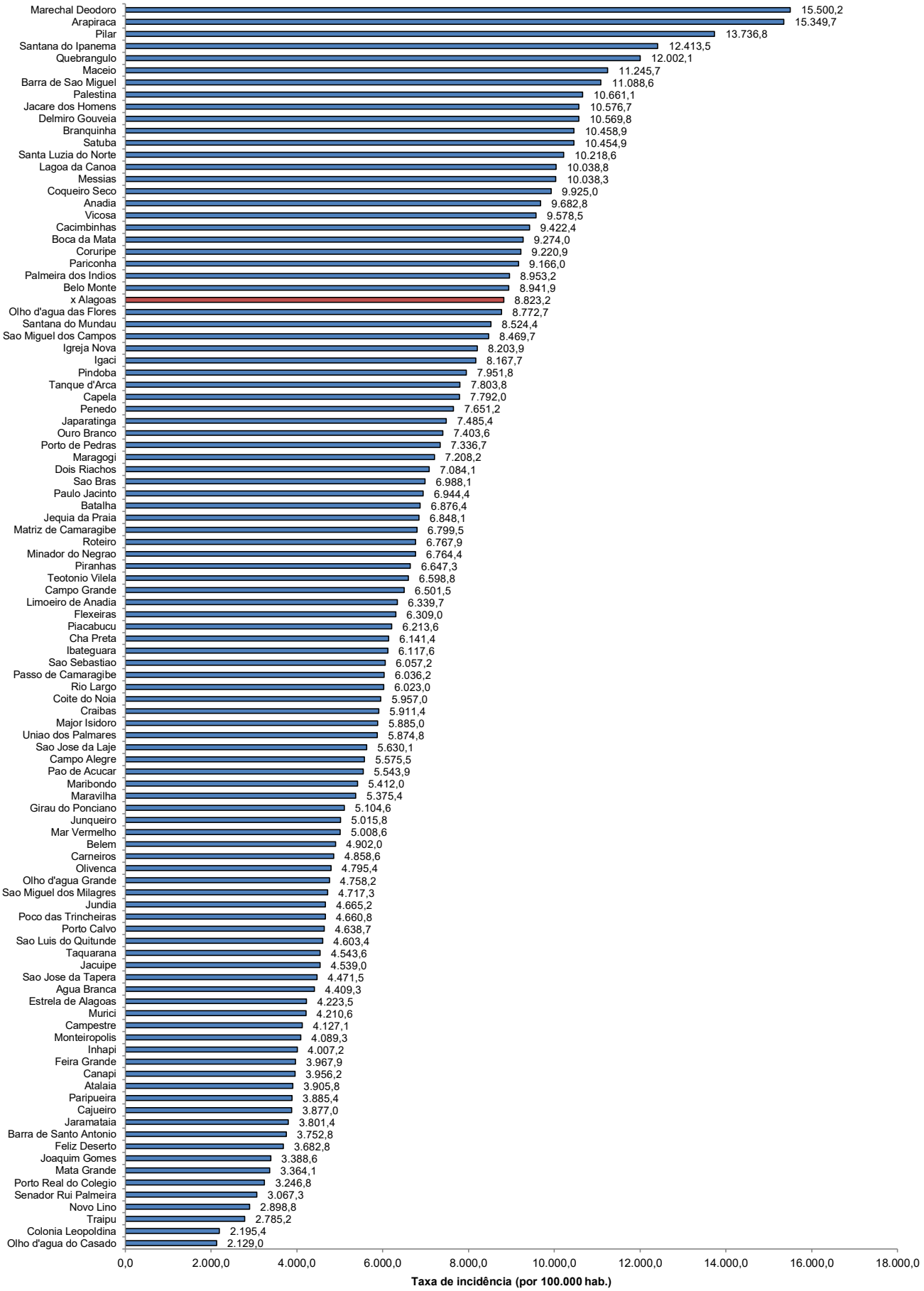


Fonte: CIEVS/AL dados em 24/03/2022. Estimativa TCU/IBGE 2020

## TAXA DE INCIDÊNCIA

**Gráfico 14** – Taxa de incidência (por 100.000 hab.) da COVID-19, nos **últimos 28 dias** (24 de fevereiro a 23 de março), segundo município de residência. Alagoas, 2022.

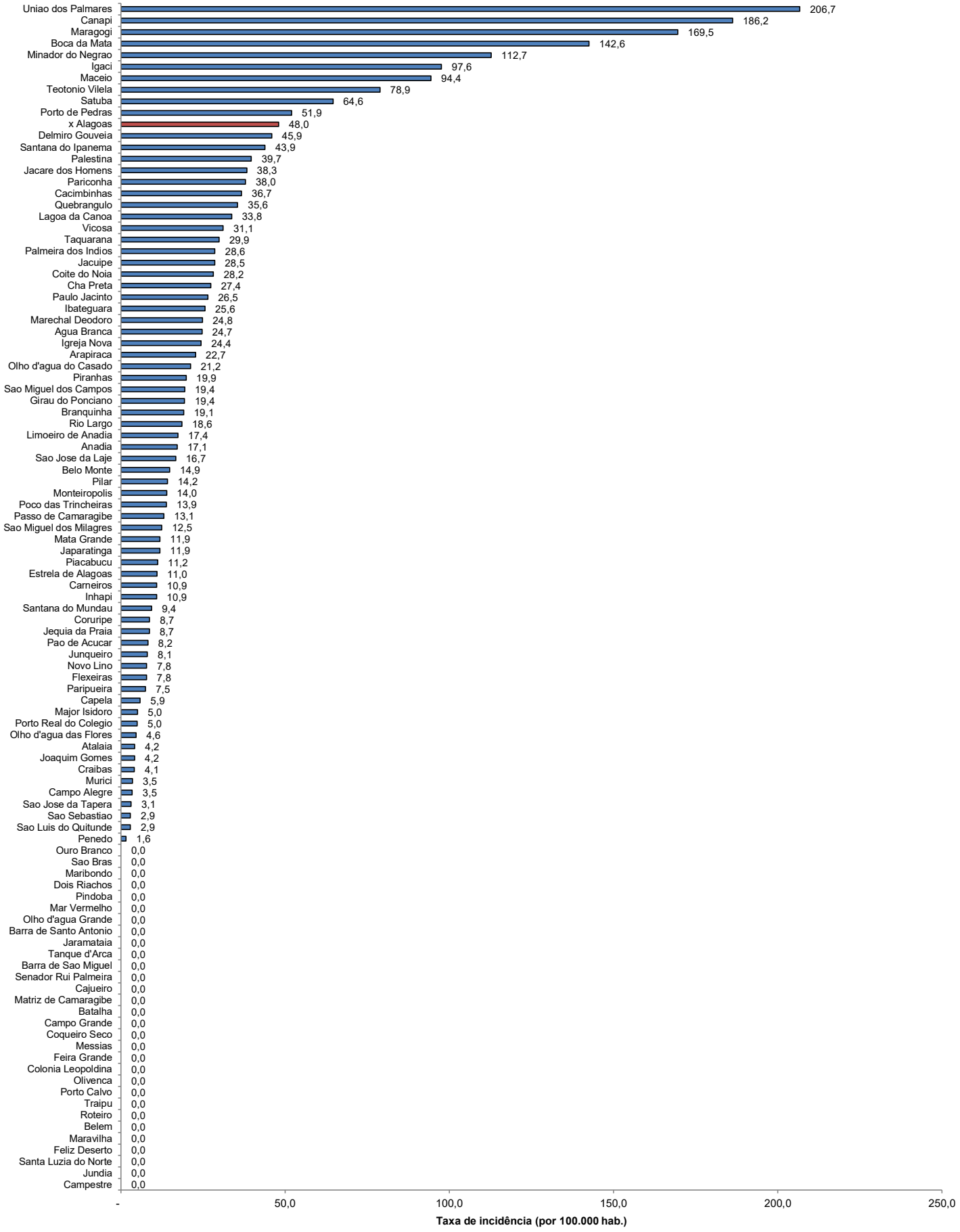


Fonte: CIEVS/AL dados em 24/03/2022. Estimativa TCU/IBGE 2020