Centro de Informações Estratégicas e Resposta em Vigilância em Saúde CIEVS/AL

Informe Epidemiológico - Monitoramento da Emergência - COVID-19

11 DE ABRIL DE 2022 | **Nº 766**

Tabela 1 – Frequência de casos segundo classificação operacional para COVID-19. Alagoas, 2020 a 2022.

Casos Notificados	Em investigação*		Casos Confirmados		Casos Descartados		Casos Recuperados		Óbito/Letalidade	
806.694	1.270	0,2%	297.083	36,8%	508.341	63,0%	289.686	97,5%	6.907	2,3%

Fonte: CIEVS/AL dados em 11/04/2022.

* Casos notificados nos últimos 20 dias que estão aguardando encerramento com a classificação final nos sistemas de notificação (e-SUS e SIVEP) por parte dos estabelecimentos notificantes e/ou respectivos municípios. Este Dado não representa número de amostra em análise laboratorial no LACEN, sendo esta informação expressa no gráfico 09.

SÍNDROME GRIPAL (SG)

Figura 1 – Casos confirmados de SG por COVID-19, segundo sexo. Alagoas, 2020 a 2022.

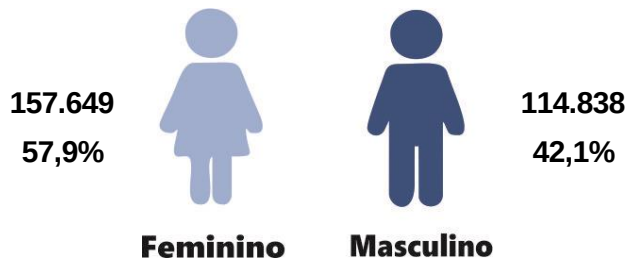

Fonte: CIEVS/AL dados em 11/04/2022.

Gráfico 1 – Frequência de casos confirmados de SG por COVID-19, segundo evolução. Alagoas, 2020 a 2022.

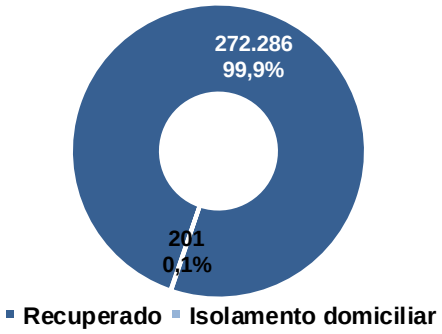

Fonte: CIEVS/AL dados em 11/04/2022.

Gráfico 2 – Casos confirmados de SG por COVID-19, segundo faixa etária. Alagoas, 2020 a 2022.

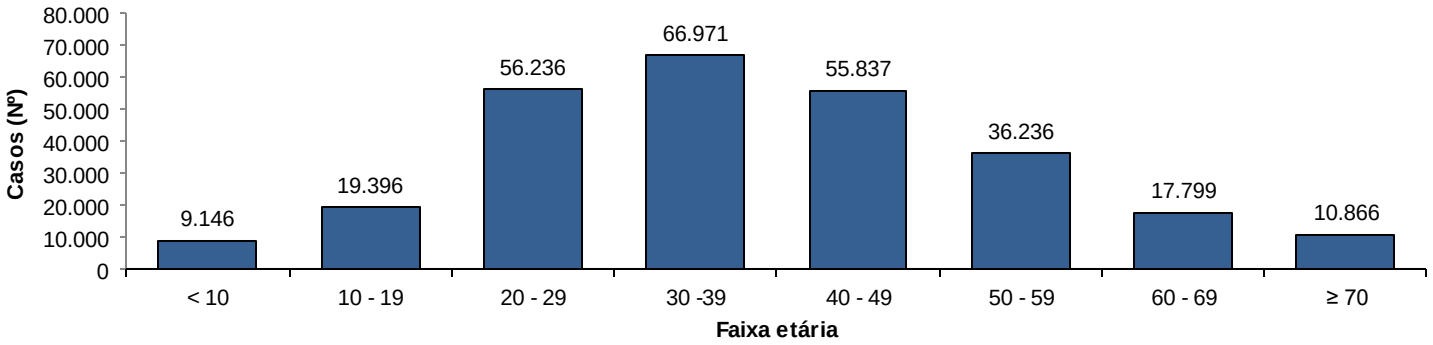

Fonte: CIEVS/AL dados em 11/04/2022.

SÍNDROME RESPIRATÓRIA AGUDA GRAVE (SRAG)

Figura 2 – Casos confirmados de SRAG por COVID-19, segundo sexo. Alagoas, 2020 a 2022.

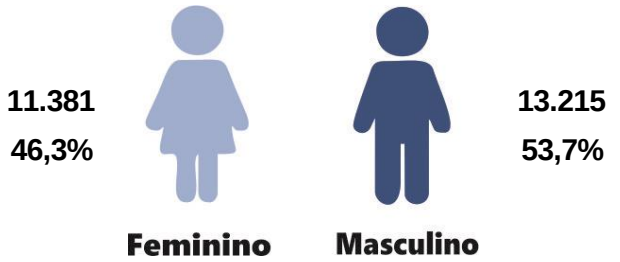

Fonte: CIEVS/AL dados em 11/04/2022.

Gráfico 3 – Frequência de casos confirmados de SRAG por COVID-19, segundo evolução. Alagoas, 2020 a 2022.

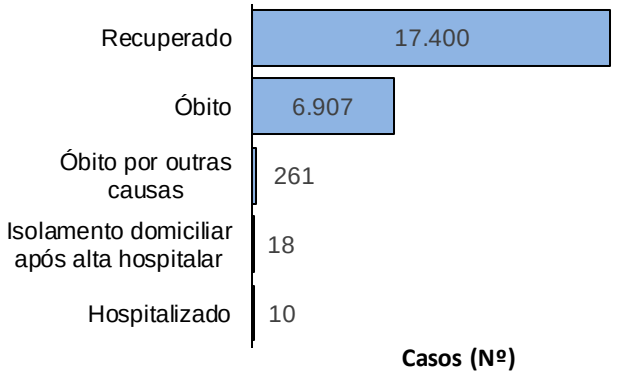

Fonte: CIEVS/AL dados em 11/04/2022.

Gráfico 4 – Frequência da faixa etária dos casos confirmados de SRAG por COVID-19. Alagoas, 2020 a 2022.

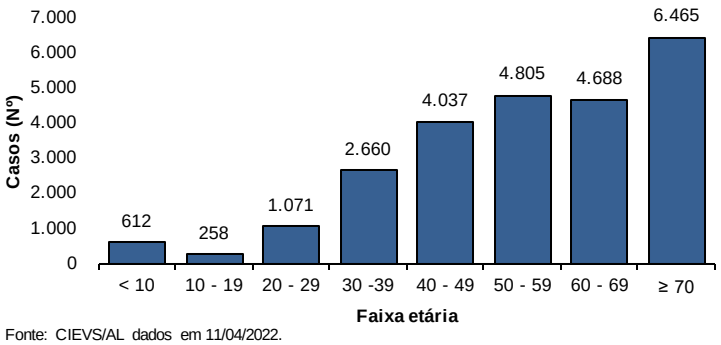

Fonte: CIEVS/AL dados em 11/04/2022.

Gráfico 5 – Frequência de casos confirmados de SRAG por COVID-19, segundo raça/cor. Alagoas, 2020 a 2022.

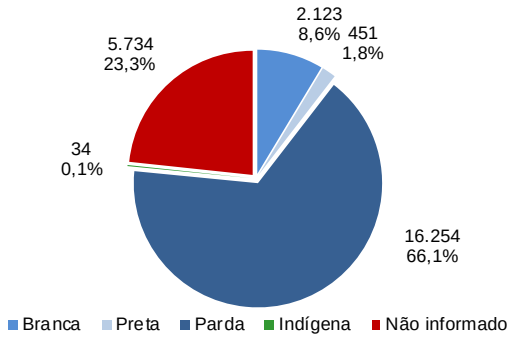

Fonte: CIEVS/AL dados em 11/04/2022.

ÓBITOS CONFIRMADOS

Gráfico 6 – Pirâmide etária dos óbitos confirmados por COVID-19, segundo sexo. Alagoas, 2020 a 2022.

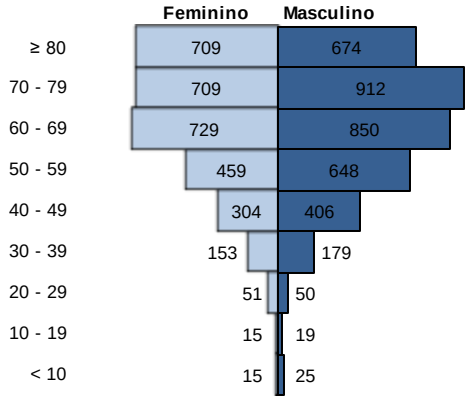

Fonte: CIEVS/AL dados em 11/04/2022.

Gráfico 7 – Frequência de óbitos confirmados por COVID-19, segundo raça/cor. Alagoas, 2020 a 2022.

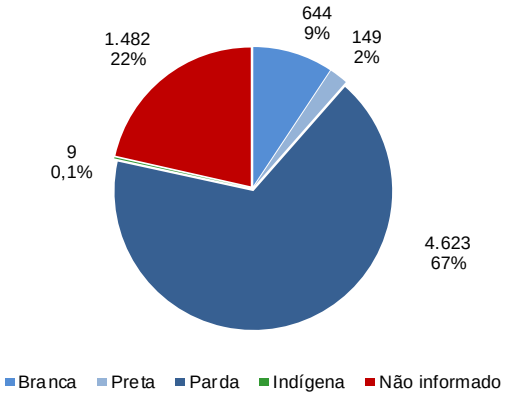

Fonte: CIEVS/AL dados em 11/04/2022.

Gráfico 8 – Frequência dos óbitos confirmados por COVID-19, segundo comorbidade e fator de risco. Alagoas, 2020 a 2022.

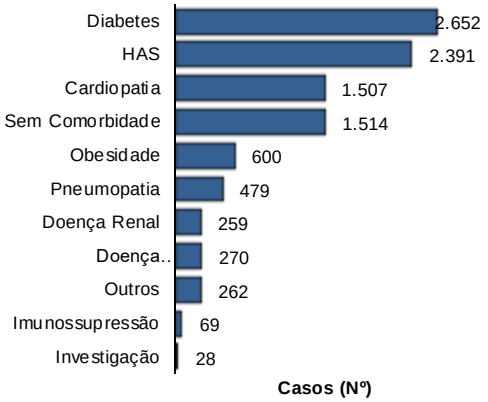

Fonte: CIEVS/AL dados em 11/04/2022.

DIAGNÓSTICO LABORATORIAL

Gráfico 9 – Número de exames recebidos e liberados pelo LACEN/AL, segundo mês de solicitação. Alagoas, 2020 a 2022.

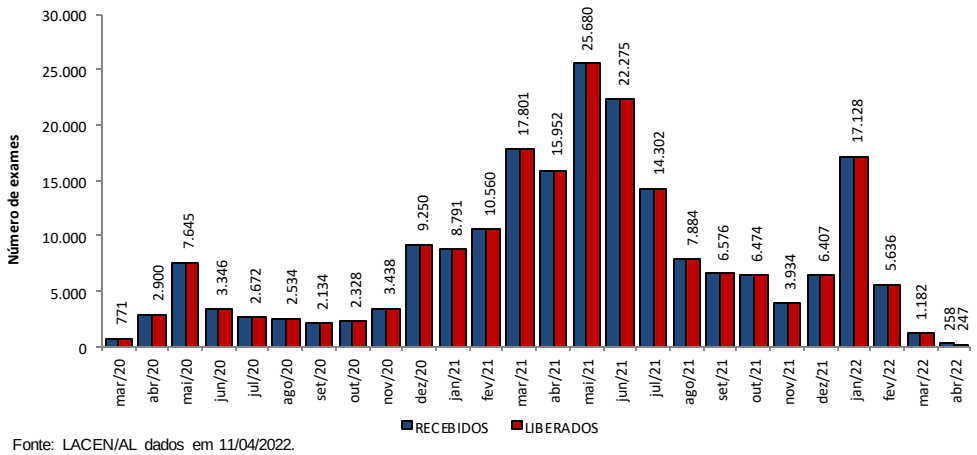

Fonte: LACEN/AL dados em 11/04/2022.

Gráfico 10 – Proporção de resultados confirmados e descartados por diagnóstico laboratorial realizado por RT-PCR, segundo mês de solicitação. Alagoas, 2020 a 2022.

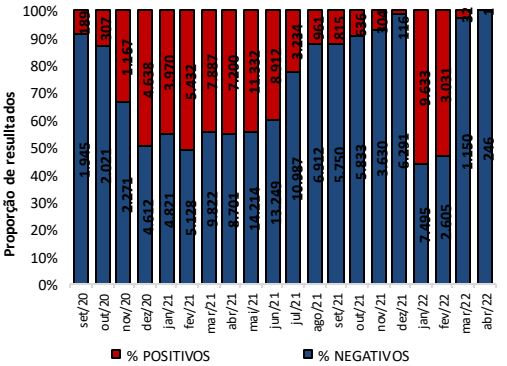

Fonte: LACEN/AL dados em 11/04/2022.

TESTES LABORATORIAIS

QUANTITATIVO GERAL DE TESTES REALIZADOS EM 09/04/2022	
Teste RT-PCR	**18**
Confirmados	0
Descartados	18
ESTOQUE DE TESTES DISPONÍVEIS PARA DIAGNÓSTICO	
Kit amplificação RT-PCR (Reações)	44.441

Fonte: LACEN/AL dados em 11/04/2022.

CRITÉRIOS DE CONFIRMAÇÃO

CRITÉRIO	Nº	%
Laboratorial	**281.592**	**94,8**
Teste Rápido	177.190	59,6
RT-PCR	100.685	33,9
Sorologia	3.506	1,2
Não Informado	211	0,1
Clínico	**9.025**	**3,0**
Clínico-Epidemiológico	**6.118**	**2,1**
Clínico-Imagem	**348**	**0,1**

Fonte: CIEVS/AL dados em 11/04/2022.

Informe Epidemiológico - Monitoramento da Emergência - COVID-19

	11 DE ABRIL DE 2022	Nº 766

PROFISSIONAIS DA SAÚDE

Casos Confirmados (Geral)	297.083	Profissionais da Saúde Confirmados	8.108	Percentual de Confirmados	2,7%

Fonte: e-SUS VE dados em 11/04/2022.

EVOLUÇÃO DE CASOS E ÓBITOS POR SEMANA EPIDEMIOLÓGICA

Gráfico 11 – Frequência de casos e óbitos confirmados segundo semana epidemiológica de ocorrência. Alagoas, 2020 a 2022.

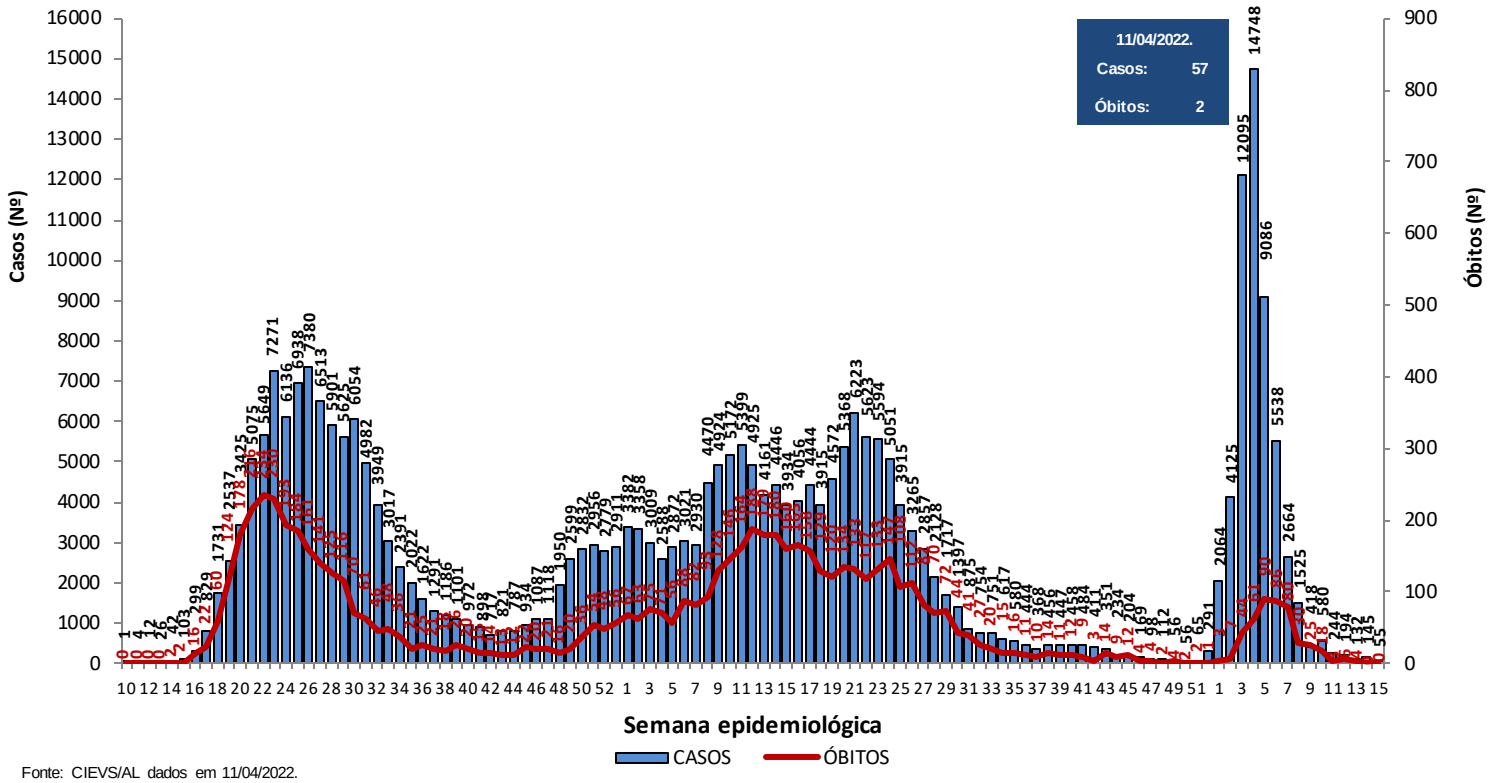

Fonte: CIEVS/AL dados em 11/04/2022.

Gráfico 12 – Frequência de casos por região (metropolitana e demais municípios) segundo semana epidemiológica de ocorrência. Alagoas, 2020 a 2022.

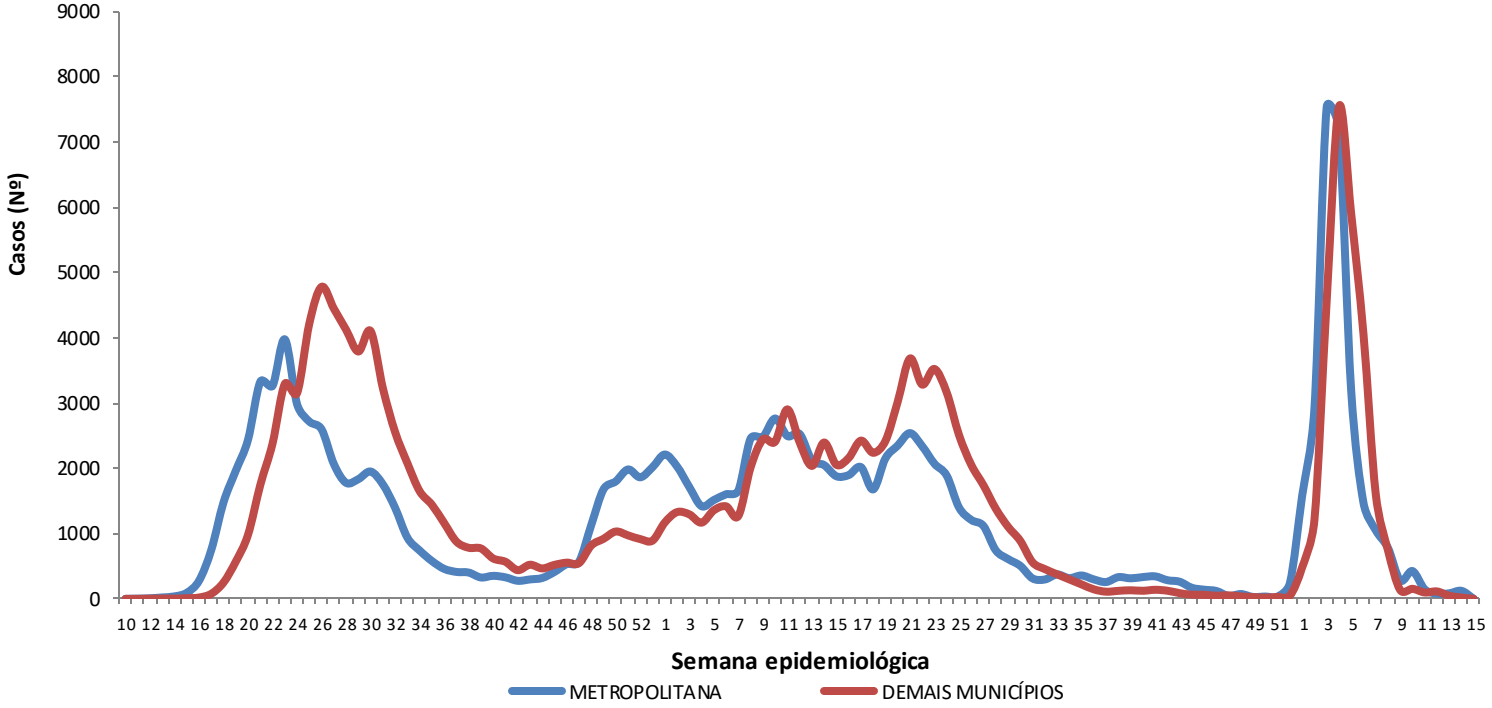

Região Metropolitana de Maceió – Barra de Santo Antônio, Barra de São Miguel, Coqueiro Seco, Maceió, Marechal Deodoro, Messias, Murici, Paripueira, Pilar, Rio Largo, Santa Luzia do Norte e Satuba.

Fonte: CIEVS/AL dados em 11/04/2022.

DISTRIBUIÇÃO ESPACIAL

Figura 3 – Taxa de incidência acumulada (por 100.000 hab.) dos casos confirmados da COVID-19, segundo município de residência. Alagoas, 2020 a 2022.

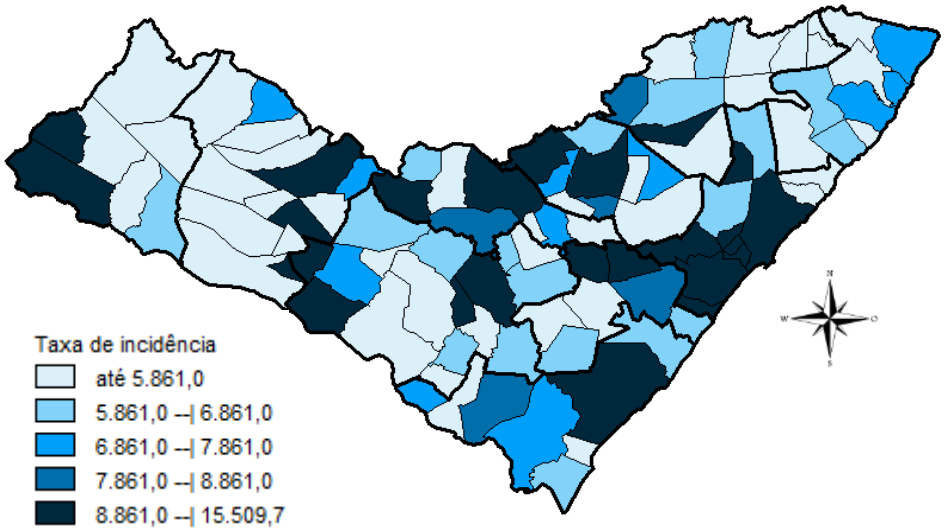

Fonte: CIEVS/AL dados em 11/04/2022.

Figura 4 – Taxa de incidência (por 100.000 hab.) dos casos confirmados da COVID-19, nos **últimos 28 dias** (14 de março a 10 de abril), segundo município de residência. Alagoas, 2022.

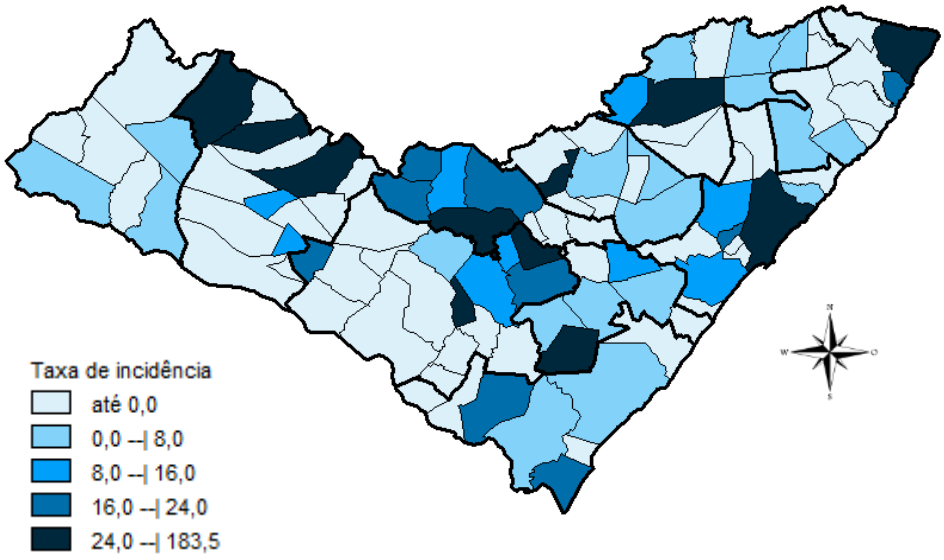

Fonte: CIEVS/AL dados em 11/04/2022.

Figura 5 – Taxa de mortalidade acumulada (por 100.000 hab.) dos casos confirmados da COVID-19, segundo município de residência. Alagoas, 2020 a 2022.

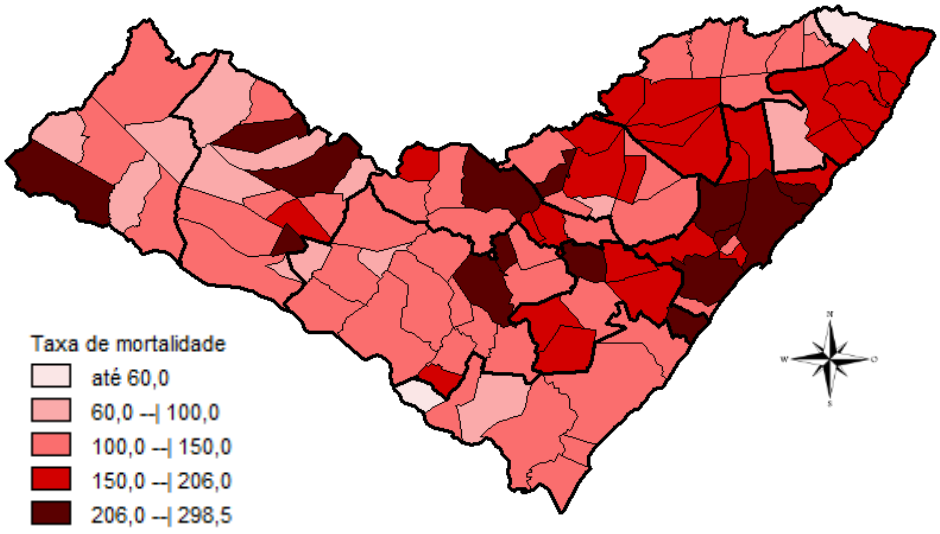

Fonte: CIEVS/AL dados em 11/04/2022.

DISTRIBUIÇÃO ESPACIAL

Tabela 2 – Frequência de casos e óbitos confirmados de COVID-19, e casos em investigação segundo município de residência. Alagoas, 2020 a 2022.

MUNICÍPIO DE RESIDÊNCIA	CASOS	ÓBITOS	INVESTI-GAÇÃO*
Água Branca	892	30	2
Anadia	1.698	37	7
Arapiraca	35.786	560	21
Atalaia	1.868	58	1
Barra de Santo Antônio	603	33	0
Barra de São Miguel	930	10	0
Batalha	1.262	23	0
Belém	210	8	1
Belo Monte	601	9	0
Boca da Mata	2.539	50	1
Branquinha	1.094	16	8
Cacimbinhas	1.027	13	5
Cajueiro	827	34	0
Campestre	287	6	0
Campo Alegre	3.217	84	8
Campo Grande	622	11	0
Canapi	701	13	2
Capela	1.323	20	1
Carneiros	445	11	2
Chã Preta	449	11	0
Coité do Noia	636	22	1
Colônia Leopoldina	480	23	3
Coqueiro Seco	582	9	0
Coruripe	5.287	65	2
Craíbas	1.437	35	2
Delmiro Gouveia	5.524	145	0
Dois Riachos	784	9	1
Estrela de Alagoas	773	19	3
Feira Grande	906	23	2
Feliz Deserto	176	5	0
Flexeiras	809	20	0
Girau do Ponciano	2.109	52	1
Ibateguara	961	22	1
Igaci	2.132	36	5
Igreja Nova	2.020	22	18
Inhapi	738	19	0
Jacaré dos Homens	553	5	0
Jacuípe	318	4	0
Japaratinga	630	16	0
Jaramataia	219	4	0
Jequiá da Praia	790	13	0
Joaquim Gomes	823	27	1
Jundiá	194	5	0
Junqueiro	1.240	50	2
Lagoa da Canoa	1.793	25	16
Limoeiro de Anadia	1.871	35	1
Maceió	116.157	3.064	906
Major Isidoro	1.170	24	1
Mar Vermelho	175	4	0
Maragogi	2.418	53	1
Maravilha	495	19	1
Marechal Deodoro	8.123	128	8
Maribondo	714	18	1
Mata Grande	849	27	35
Matriz do Camaragibe	1.675	45	0
Messias	1.812	29	1
Minador do Negrão	361	10	1
Monteirópolis	294	15	3
Murici	1.192	54	7
Novo Lino	369	14	1
Olho d'Água das Flores	1.961	42	5
Olho d'Água do Casado	201	6	0
Olho d'Água Grande	245	9	0
Olivença	560	17	3
Ouro Branco	855	12	1
Palestina	537	4	1
Palmeira dos Índios	6.657	175	14
Pão de Açúcar	1.352	33	0
Pariconha	966	10	2
Paripueira	520	28	0
Passo de Camaragibe	921	24	0
Paulo Jacinto	528	16	0
Penedo	4.889	93	12
Piaçabuçu	1.110	23	18
Pilar	4.846	66	1
Pindoba	231	2	0
Piranhas	1.675	28	1
Poço das Trincheiras	674	12	3
Porto Calvo	1.268	49	1
Porto de Pedras	565	15	0
Porto Real do Colégio	653	23	0
Quebrangulo	1.350	15	3
Rio Largo	4.556	193	11
Roteiro	451	14	0
Santa Luzia do Norte	748	10	1
Santana do Ipanema	5.948	110	40
Santana do Mundaú	911	19	2
São Brás	487	4	0
São José da Laje	1.352	33	1
São José da Tapera	1.449	44	3
São Luís do Quitunde	1.599	27	0
São Miguel dos Campos	5.239	108	7
São Miguel dos Milagres	379	16	0
São Sebastião	2.079	39	1
Satuba	1.461	41	6
Senador Rui Palmeira	427	13	2
Tanque d'Arca	479	12	0
Taquarana	918	27	0
Teotônio Vilela	2.949	73	17
Traipu	775	29	1
União Dos Palmares	3.880	101	29
Viçosa	2.462	41	0
Total	**297.083**	**6.907**	**1.270**

Fonte: CIEVS/AL dados em 11/04/2022.

* Casos notificados nos últimos 20 dias que estão aguardando encerramento com a classificação final nos sistemas de notificação (e-SUS e SIVEP) por parte dos estabelecimentos notificantes e/ou respectivos municípios.

TAXA DE INCIDÊNCIA

Gráfico 13 – Taxa de incidência (por 100.000 hab.) da COVID-19, segundo município de residência. Alagoas, 2020 a 2022.

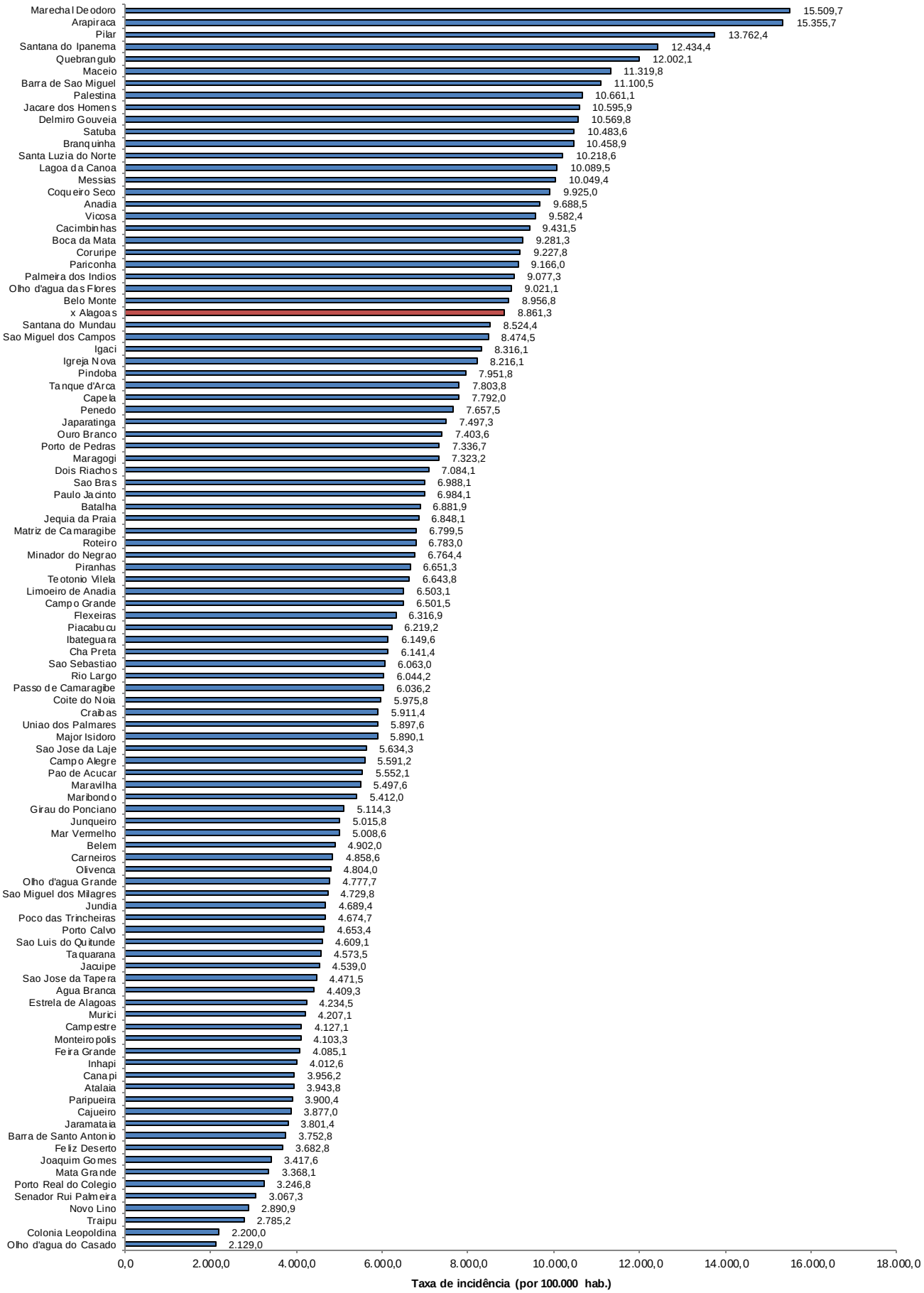

Fonte: CIEVS/AL dados em 11/04/2022. Estimativa TCU/IBGE 2020

TAXA DE INCIDÊNCIA

Gráfico 14 – Taxa de incidência (por 100.000 hab.) da COVID-19, nos **últimos 28 dias** (14 de março a 10 de abril), segundo município de residência. Alagoas, 2022.

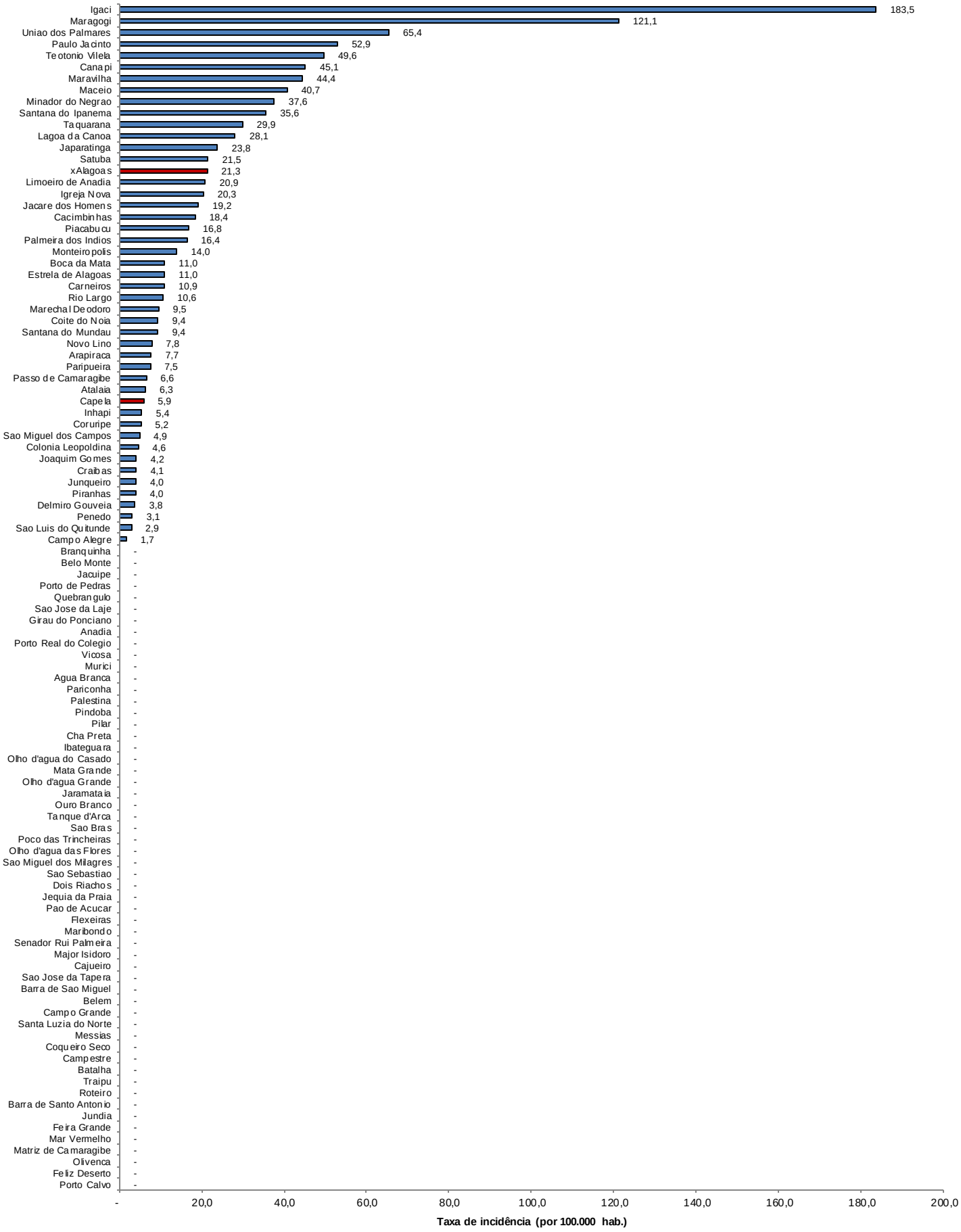

Fonte: CIEVS/AL dados em 11/04/2022. Estimativa TCU/IBGE 2020