

**Informe Epidemiológico - Monitoramento da Emergência - COVID-19**

**26 DE OUTUBRO DE 2022**

**Nº 964**

**Tabela 1 –** Frequência de casos segundo classificação operacional para COVID-19. Alagoas, 2020 a 2022.

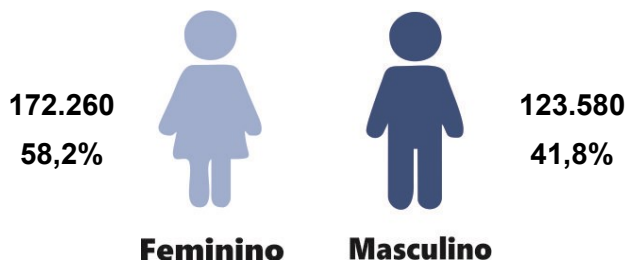
Casos Notificados	Em investigação		Casos Confirmados		Casos Descartados		Casos Recuperados		Óbito/Letalidade	
	Nº	%	Nº	%	Nº	%	Nº	%	Nº	%
880.792	604	0,1%	321.440	36,5%	558.748	63,4%	313.955	97,7%	7.128	2,2%
<b>Casos notificados nas últimas 24 horas</b>										
<b>Casos:</b>	6				<b>Óbitos:</b>		0			

Fonte: CIEVS/AL dados em 26/10/2022.

\* Casos notificados nos últimos 20 dias que estão aguardando encerramento com a classificação final nos sistemas de notificação (e-SUS e SIVEP) por parte dos estabelecimentos notificantes e/ou respectivos municípios. Este Dado não representa número de amostra em análise laboratorial no LACEN, sendo esta informação expressa no gráfico 09.

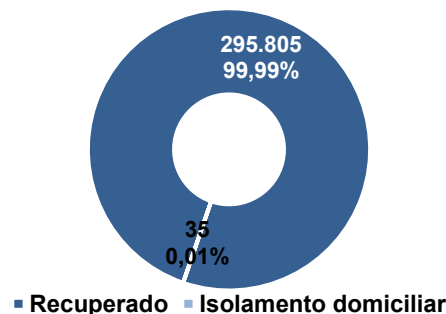
**SÍNDROME GRIPAL (SG)**

**Figura 1 –** Casos confirmados de SG por COVID-19, segundo sexo. Alagoas, 2020 a 2022.



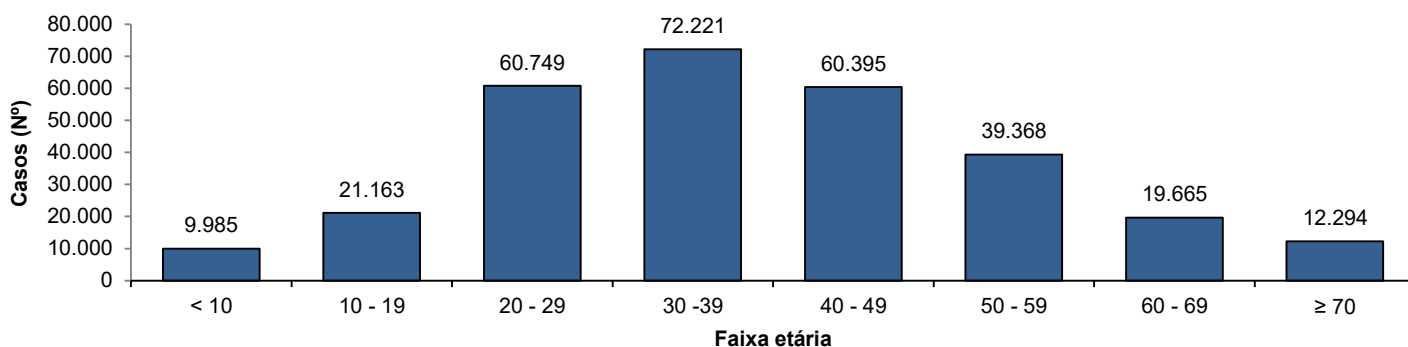
Fonte: CIEVS/AL dados em 26/10/2022.

**Gráfico 1 –** Frequência de casos confirmados de SG por COVID-19, segundo evolução. Alagoas, 2020 a 2022.



Fonte: CIEVS/AL dados em 26/10/2022.


**Gráfico 2 –** Casos confirmados de SG por COVID-19, segundo faixa etária. Alagoas, 2020 a 2022.



Fonte: CIEVS/AL dados em 26/10/2022.

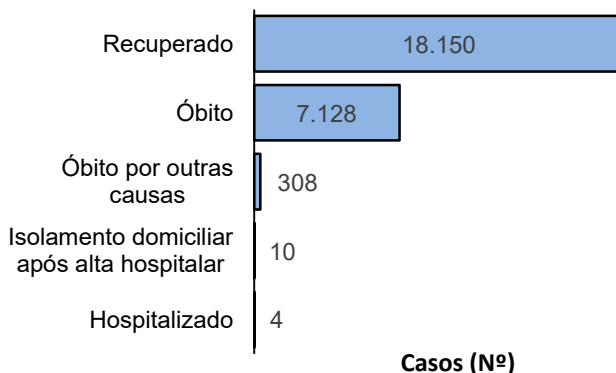
**SÍNDROME RESPIRATÓRIA AGUDA GRAVE (SRAG)**

**Figura 2 –** Casos confirmados de SRAG por COVID-19, segundo sexo. Alagoas, 2020 a 2022.



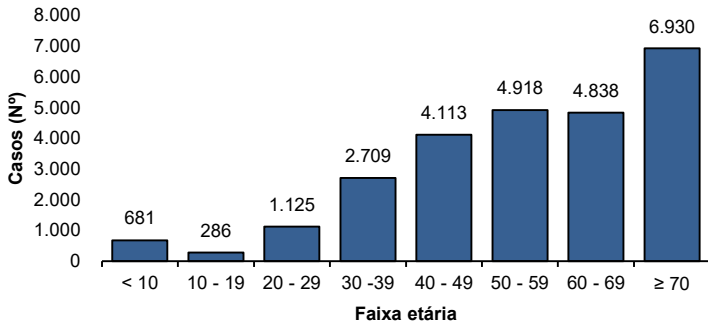
Fonte: CIEVS/AL dados em 26/10/2022.

**Gráfico 3 –** Frequência de casos confirmados de SRAG por COVID-19, segundo evolução. Alagoas, 2020 a 2022.



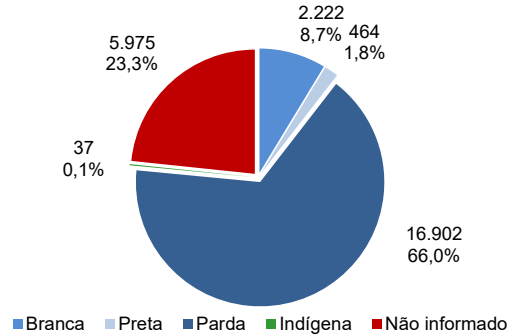
Fonte: CIEVS/AL dados em 26/10/2022.

**Gráfico 4** – Frequência da faixa etária dos casos confirmados de SRAG por COVID-19. Alagoas, 2020 a 2022.



Fonte: CIEVS/AL dados em 26/10/2022.

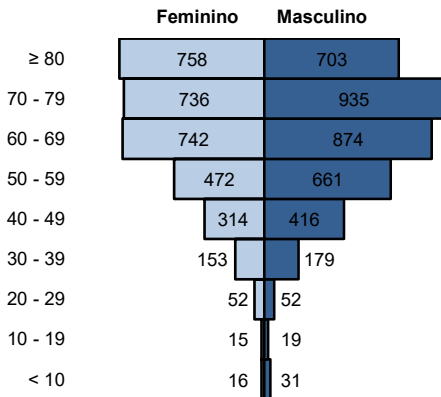
**Gráfico 5** – Frequência de casos confirmados de SRAG por COVID-19, segundo raça/cor. Alagoas, 2020 a 2022.



Fonte: CIEVS/AL dados em 26/10/2022.

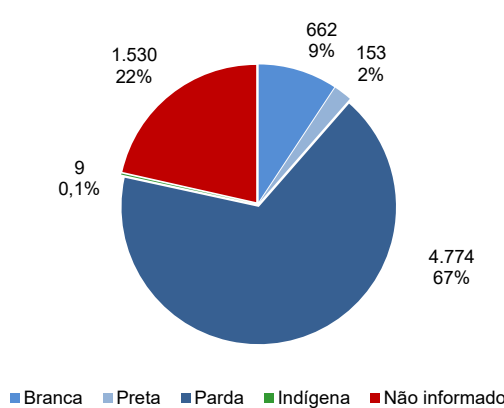
**ÓBITOS CONFIRMADOS**

**Gráfico 6** – Pirâmide etária dos óbitos confirmados por COVID-19, segundo sexo. Alagoas, 2020 a 2022.



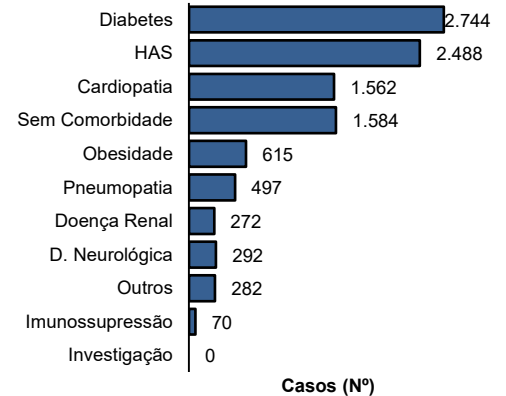
Fonte: CIEVS/AL dados em 26/10/2022.

**Gráfico 7** – Frequência de óbitos confirmados por COVID-19, segundo raça/cor. Alagoas, 2020 a 2022.



Fonte: CIEVS/AL dados em 26/10/2022.

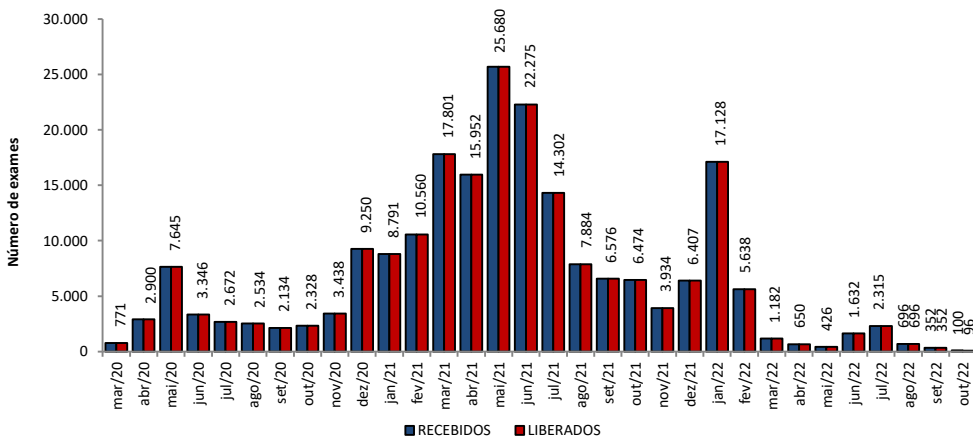
**Gráfico 8** – Frequência dos óbitos confirmados por COVID-19, segundo comorbidade e fator de risco. Alagoas, 2020 a 2022.



Fonte: CIEVS/AL dados em 26/10/2022.

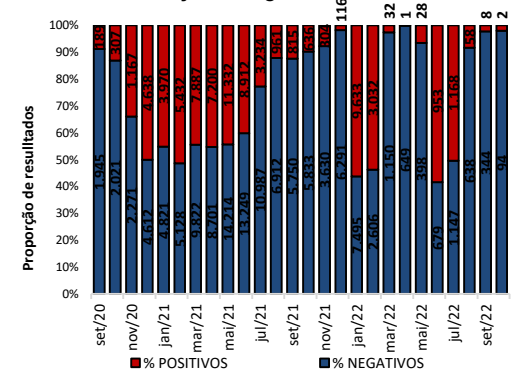
**DIAGNÓSTICO LABORATORIAL**

**Gráfico 9** – Número de exames recebidos e liberados pelo LACEN/AL, segundo mês de solicitação. Alagoas, 2020 a 2022.



Fonte: LACEN/AL dados em 26/10/2022.

**Gráfico 10** – Proporção de resultados confirmados e descartados por diagnóstico laboratorial realizado por RT-PCR, segundo mês de solicitação. Alagoas, 2020 a 2022.



Fonte: LACEN/AL dados em 26/10/2022.

**TESTES LABORATORIAIS**

**QUANTITATIVO GERAL DE TESTES REALIZADOS EM 25/10/2022**

<b>Teste RT-PCR</b>	<b>3</b>
Confirmados	0
Descartados	3

**ESTOQUE DE TESTES DISPONÍVEIS PARA DIAGNÓSTICO**

<b>Kit amplificação RT-PCR (Reações)</b>	<b>11.371</b>
--	---------------

Fonte: LACEN/AL dados em 26/10/2022.

**CRITÉRIOS DE CONFIRMAÇÃO**

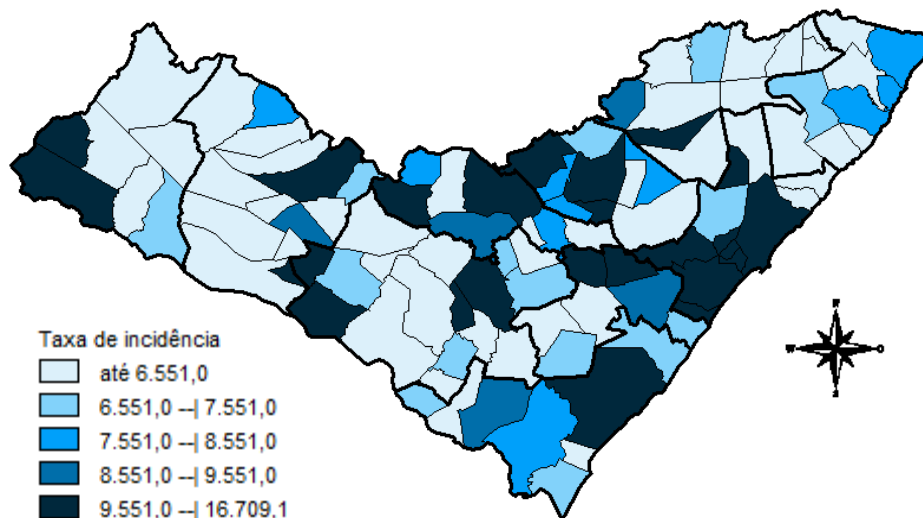
CRITÉRIO	Nº	%
<b>Laboratorial</b>	<b>304.772</b>	<b>94,8</b>
Teste Rápido	196.270	61,1
RT-PCR	104.819	32,6
Sorologia	3.530	1,1
Não Informado	153	0,0
<b>Clínico</b>	<b>9.811</b>	<b>3,1</b>
Clínico-Epidemiológico	6.477	2,0
Clínico-Imagem	380	0,1

Fonte: CIEVS/AL dados em 26/10/2022.



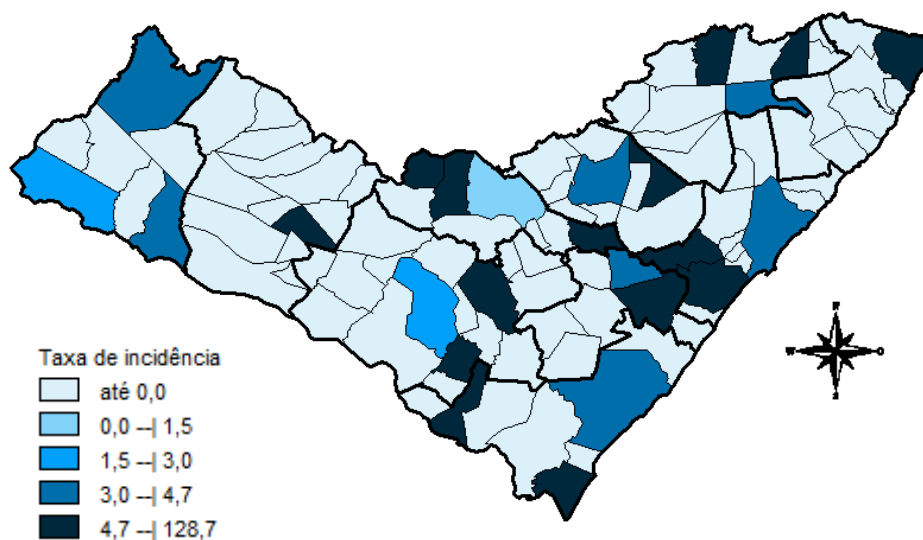
DISTRIBUIÇÃO ESPACIAL

**Figura 3** – Taxa de incidência acumulada (por 100.000 hab.) dos casos confirmados da COVID-19, segundo município de residência. Alagoas, 2020 a 2022.



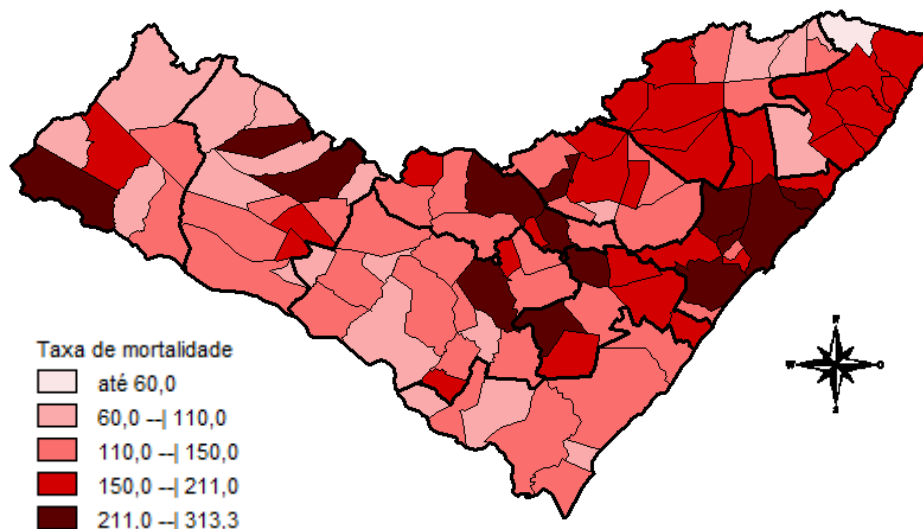
Fonte: CIEVS/AL dados em 26/10/2022.

**Figura 4** – Taxa de incidência (por 100.000 hab.) dos casos confirmados da COVID-19, nos últimos 28 dias (28 de setembro a 25 de outubro), segundo município de residência. Alagoas, 2022.



Fonte: CIEVS/AL dados em 26/10/2022.

**Figura 5** – Taxa de mortalidade acumulada (por 100.000 hab.) dos casos confirmados da COVID-19, segundo município de residência. Alagoas, 2020 a 2022.



Fonte: CIEVS/AL dados em 26/10/2022.

## DISTRIBUIÇÃO ESPACIAL

**Tabela 2** – Frequência de casos e óbitos confirmados de COVID-19, e casos em investigação segundo município de residência. Alagoas, 2020 a 2022.

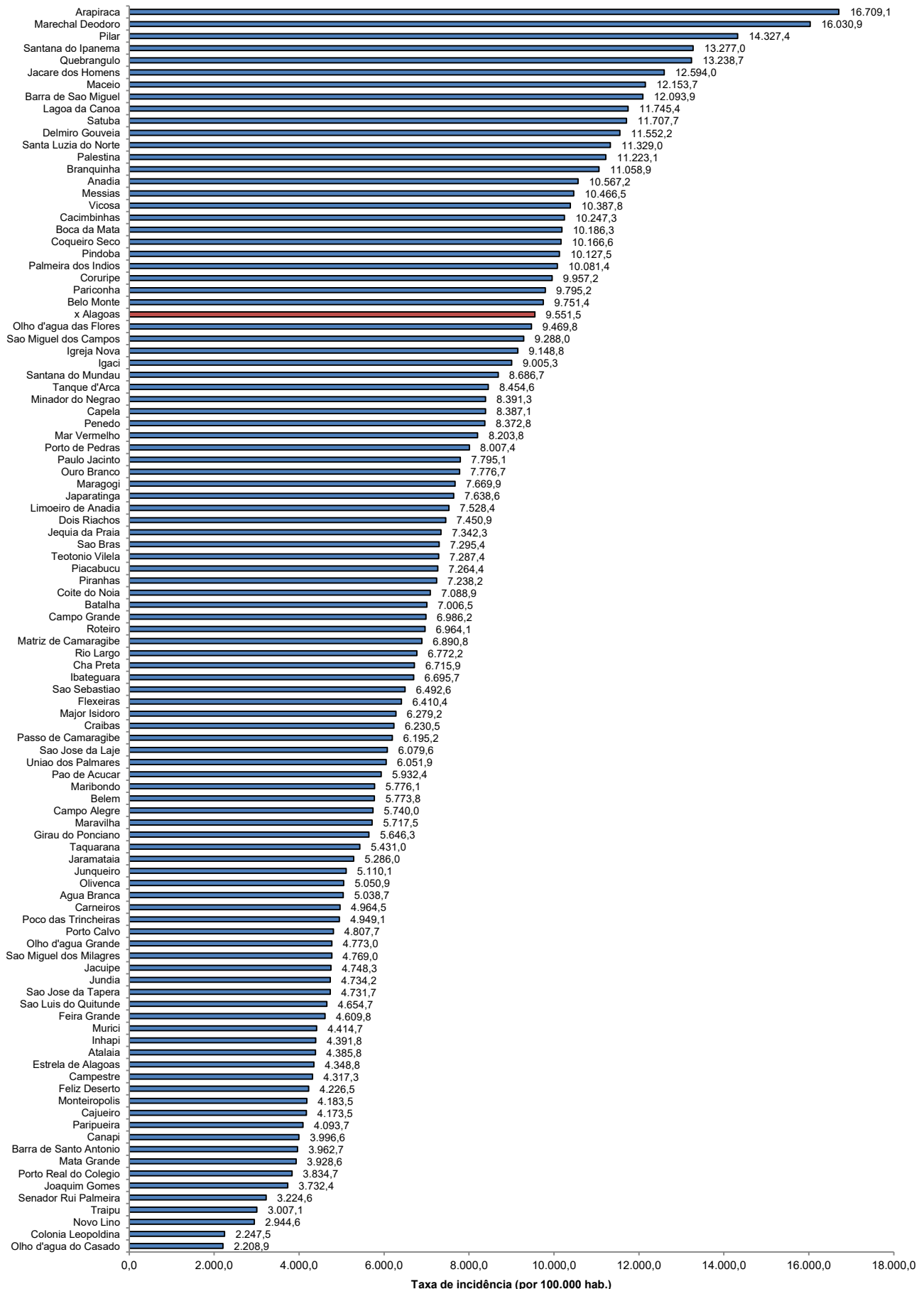
MUNICÍPIO DE RESIDÊNCIA	CASOS	ÓBITOS	INVESTIGAÇÃO*	MUNICÍPIO DE RESIDÊNCIA	CASOS	ÓBITOS	INVESTIGAÇÃO*
Água Branca	1.021	31	0	Mata Grande	990	27	6
Anadia	1.850	38	1	Matriz do Camaragibe	1.697	45	1
Arapiraca	39.151	582	17	Messias	1.905	31	0
Atalaia	2.085	58	1	Minador do Negrão	446	10	5
Barra de Santo Antônio	642	33	0	Monteirópolis	300	15	0
Barra de São Miguel	1.020	10	0	Murici	1.255	55	0
Batalha	1.292	24	1	Novo Lino	378	14	0
Belém	244	8	3	Olho d'Água das Flores	2.054	44	0
Belo Monte	655	10	0	Olho d'Água do Casado	210	6	0
Boca da Mata	2.794	51	1	Olho d'Água Grande	245	9	0
Branquinha	1.153	17	0	Olivença	590	17	0
Cacimbinhas	1.119	13	0	Ouro Branco	900	12	0
Cajueiro	893	35	1	Palestina	568	5	0
Campestre	301	6	0	Palmeira dos Índios	7.405	184	101
Campo Alegre	3.329	86	110	Pão de Açúcar	1.442	34	0
Campo Grande	669	11	0	Pariconha	1.033	11	0
Canapi	708	15	0	Paripueira	552	29	0
Capela	1.418	20	1	Passo de Camaragibe	946	24	0
Carneiros	475	11	0	Paulo Jacinto	589	16	1
Chã Preta	491	12	0	Penedo	5.359	94	4
Coité do Noia	751	22	0	Piaçabuçu	1.298	25	4
Colônia Leopoldina	493	23	0	Pilar	5.059	67	1
Coqueiro Seco	598	9	0	Pindoba	294	3	0
Coruripe	5.740	72	0	Piranhas	1.833	28	2
Craíbas	1.520	35	0	Poço das Trincheiras	715	13	0
Delmiro Gouveia	6.065	149	6	Porto Calvo	1.314	50	0
Dois Riachos	824	9	0	Porto de Pedras	610	15	0
Estrela de Alagoas	796	22	4	Porto Real do Colégio	773	24	0
Feira Grande	1.023	23	17	Quebrangulo	1.483	15	0
Feliz Deserto	203	5	0	Rio Largo	5.124	194	0
Flexeiras	822	21	0	Roteiro	462	14	0
Girau do Ponciano	2.346	53	1	Santa Luzia do Norte	832	11	1
Ibateguara	1.047	23	1	Santana do Ipanema	6.361	113	1
Igaci	2.305	37	4	Santana do Mundaú	924	19	2
Igreja Nova	2.257	23	0	São Brás	509	5	0
Inhapi	808	22	0	São José da Laje	1.463	37	0
Jacaré dos Homens	653	5	0	São José da Tapera	1.536	45	0
Jacuípe	332	4	1	São Luís do Quitunde	1.621	27	0
Japaratinga	645	16	0	São Miguel dos Campos	5.789	111	10
Jaramataia	304	4	0	São Miguel dos Milagres	385	16	0
Jequiá da Praia	844	13	3	São Sebastião	2.235	41	1
Joaquim Gomes	902	27	3	Satuba	1.644	44	1
Jundiá	195	5	0	Senador Rui Palmeira	448	13	0
Junqueiro	1.263	53	19	Tanque d'Arca	517	13	0
Lagoa da Canoa	2.078	25	0	Taquarana	1.095	30	2
Limoeiro de Anadia	2.176	36	0	Teotônio Vilela	3.248	75	0
Maceió	125.377	3.162	256	Traipu	840	30	0
Major Isidoro	1.251	24	2	União Dos Palmares	3.992	104	6
Mar Vermelho	285	4	0	Viçosa	2.665	43	1
Maragogi	2.558	53	0	<b>Total</b>	<b>321.440</b>	<b>7.128</b>	<b>604</b>
Maravilha	506	21	0				
Marechal Deodoro	8.472	132	1				
Maribondo	758	18	0				

Fonte: CIEVS/AL dados em 26/10/2022.

\* Casos notificados nos últimos 20 dias que estão aguardando encerramento com a classificação final nos sistemas de notificação (e-SUS e SIVEP) por parte dos estabelecimentos notificantes e/ou respectivos municípios.


TAXA DE INCIDÊNCIA

Gráfico 13 – Taxa de incidência (por 100.000 hab.) da COVID-19, segundo município de residência. Alagoas, 2020 a 2022.



Fonte: CIEVS/AL dados em 26/10/2022. Estimativa TCU/IBGE 2021

## TAXA DE INCIDÊNCIA

**Gráfico 14** – Taxa de incidência (por 100.000 hab.) da COVID-19, nos últimos 28 dias (28 de setembro a 25 de outubro), segundo município de residência. Alagoas, 2022.

Fonte: CIEVS/AL dados em 26/10/2022. Estimativa TCU/IBGE 2021