

**Informe Epidemiológico - Monitoramento da Emergência - COVID-19**

**24 DE NOVEMBRO DE 2022**

**Nº 993**

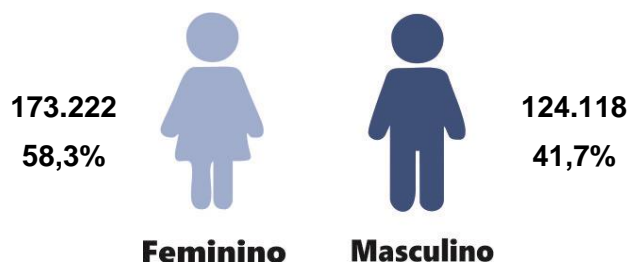
**Tabela 1** – Frequência de casos segundo classificação operacional para COVID-19. Alagoas, 2020 a 2022.

Casos Notificados	Em investigação*		Casos Confirmados		Casos Descartados		Casos Recuperados		Óbito/Letalidade	
	Nº	%	Nº	%	Nº	%	Nº	%	Nº	%
889.803	2.564	0,3%	323.041	36,3%	564.198	63,4%	314.686	97,4%	7.137	2,2%
<b>Casos notificados nas últimas 24 horas</b>										
<b>Casos:</b>			204		<b>Óbitos:</b>			0		

Fonte: CIEVS/AL dados em 24/11/2022.

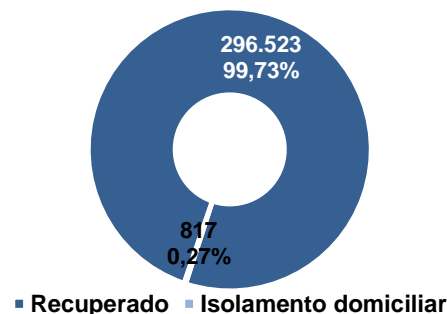
**SÍNDROME GRIPAL (SG)**

**Figura 1** – Casos confirmados de SG por COVID-19, segundo sexo. Alagoas, 2020 a 2022.



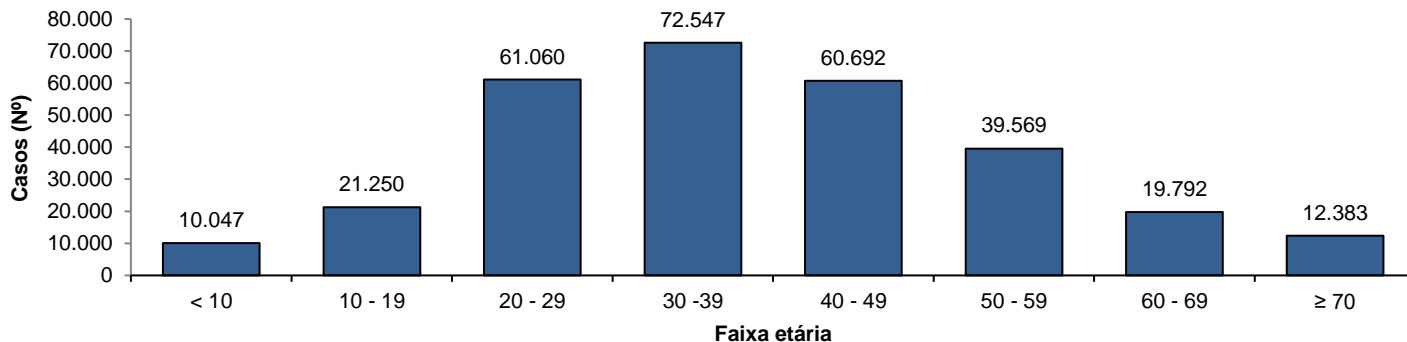
Fonte: CIEVS/AL dados em 24/11/2022.

**Gráfico 1** – Frequência de casos confirmados de SG por COVID-19, segundo evolução. Alagoas, 2020 a 2022.



Fonte: CIEVS/AL dados em 24/11/2022.


**Gráfico 2** – Casos confirmados de SG por COVID-19, segundo faixa etária. Alagoas, 2020 a 2022.



Fonte: CIEVS/AL dados em 24/11/2022.

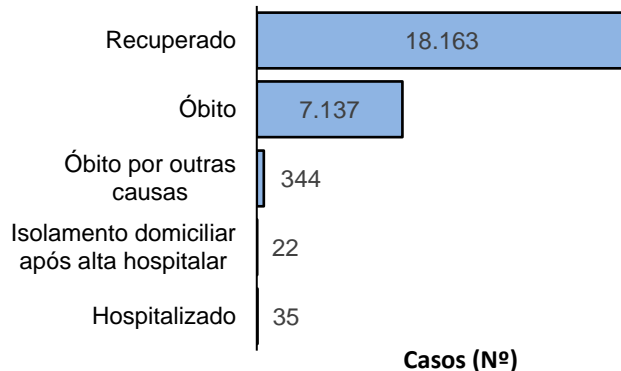
**SÍNDROME RESPIRATÓRIA AGUDA GRAVE (SRAG)**

**Figura 2** – Casos confirmados de SRAG por COVID-19, segundo sexo. Alagoas, 2020 a 2022.



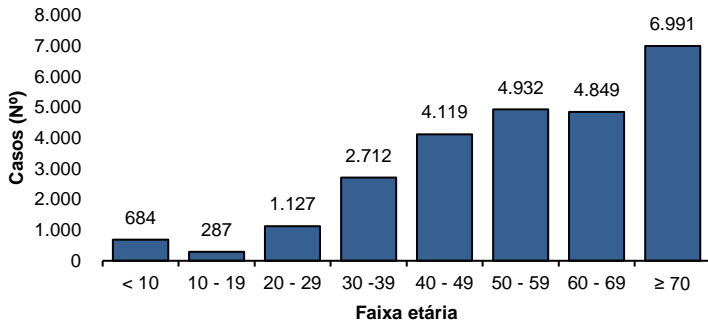
Fonte: CIEVS/AL dados em 24/11/2022.

**Gráfico 3** – Frequência de casos confirmados de SRAG por COVID-19, segundo evolução. Alagoas, 2020 a 2022.



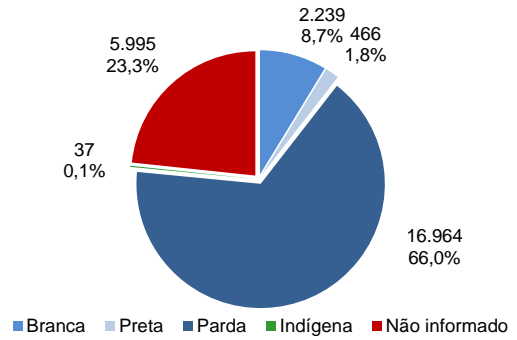
Fonte: CIEVS/AL dados em 24/11/2022.

**Gráfico 4** – Frequência da faixa etária dos casos confirmados de SRAG por COVID-19. Alagoas, 2020 a 2022.



Fonte: CIEVS/AL dados em 24/11/2022.

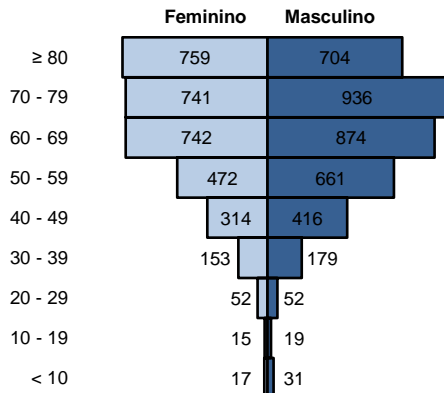
**Gráfico 5** – Frequência de casos confirmados de SRAG por COVID-19, segundo raça/cor. Alagoas, 2020 a 2022.



Fonte: CIEVS/AL dados em 24/11/2022.

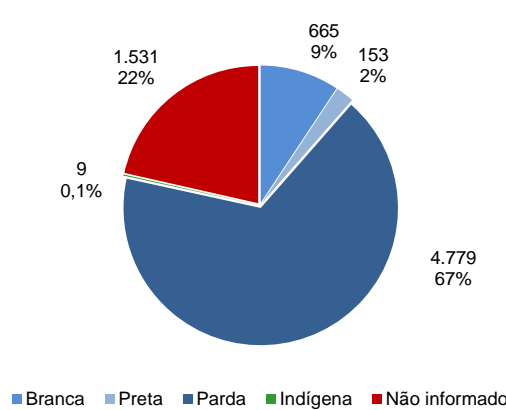
**ÓBITOS CONFIRMADOS**

**Gráfico 6** – Pirâmide etária dos óbitos confirmados por COVID-19, segundo sexo. Alagoas, 2020 a 2022.



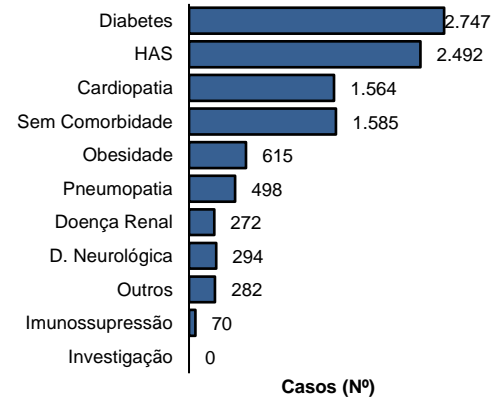
Fonte: CIEVS/AL dados em 24/11/2022.

**Gráfico 7** – Frequência de óbitos confirmados por COVID-19, segundo raça/cor. Alagoas, 2020 a 2022.



Fonte: CIEVS/AL dados em 24/11/2022.

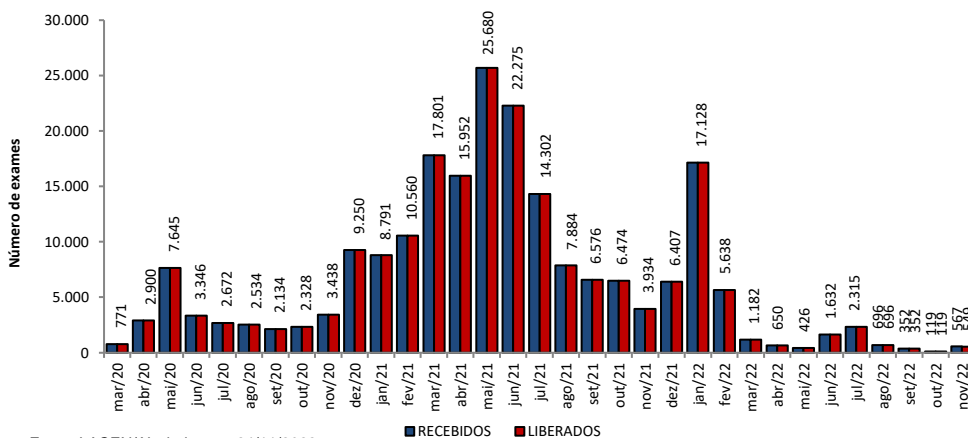
**Gráfico 8** – Frequência dos óbitos confirmados por COVID-19, segundo comorbidade e fator de risco. Alagoas, 2020 a 2022.



Fonte: CIEVS/AL dados em 24/11/2022.

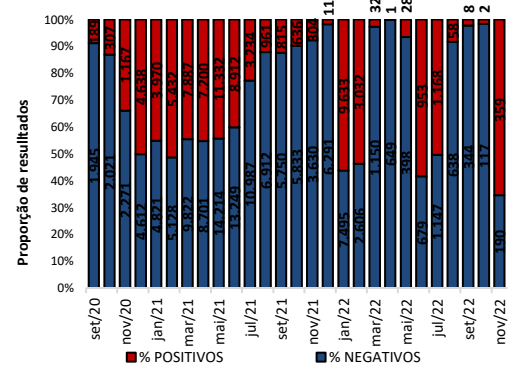
**DIAGNÓSTICO LABORATORIAL**

**Gráfico 9** – Número de exames recebidos e liberados pelo LACEN/AL, segundo mês de solicitação. Alagoas, 2020 a 2022.



Fonte: LACEN/AL dados em 24/11/2022.

**Gráfico 10** – Proporção de resultados confirmados e descartados por diagnóstico laboratorial realizado por RT-PCR, segundo mês de solicitação. Alagoas, 2020 a 2022.



Fonte: LACEN/AL dados em 24/11/2022.

**TESTES LABORATORIAIS**

**QUANTITATIVO GERAL DE TESTES REALIZADOS EM 23/11/2022**

<b>Teste RT-PCR</b>	<b>118</b>
Confirmados	94
Descartados	24

**ESTOQUE DE TESTES DISPONÍVEIS PARA DIAGNÓSTICO**

<b>Kit amplificação RT-PCR (Reações)</b>	<b>13.931</b>
--	---------------

Fonte: LACEN/AL dados em 24/11/2022.

**CRITÉRIOS DE CONFIRMAÇÃO**

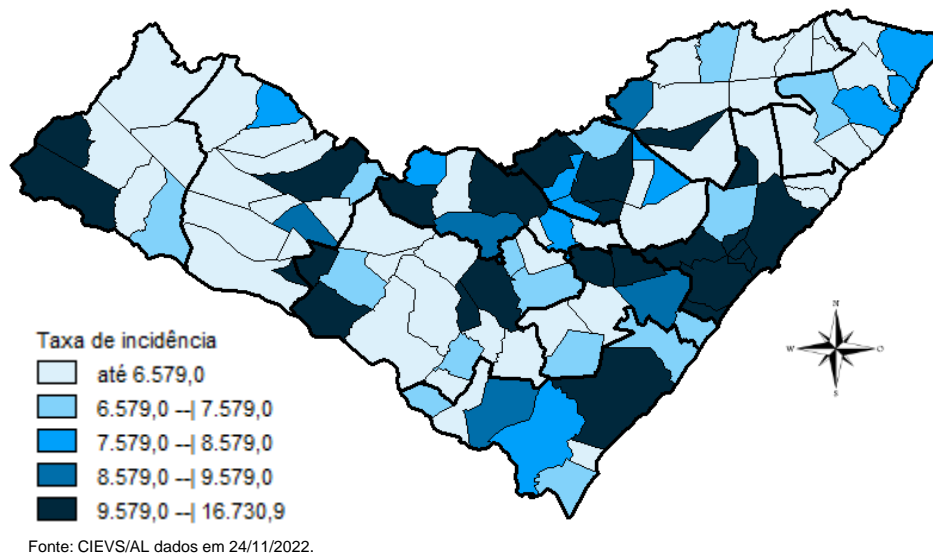
CRITÉRIO	Nº	%
<b>Laboratorial</b>	<b>306.026</b>	<b>94,7</b>
Teste Rápido	197.204	61,0
RT-PCR	105.138	32,5
Sorologia	3.531	1,1
Não Informado	153	0,0
<b>Clínico</b>	<b>10.009</b>	<b>3,1</b>
Clínico-Epidemiológico	6.622	2,0
Clínico-Imagem	384	0,1

Fonte: CIEVS/AL dados em 24/11/2022.

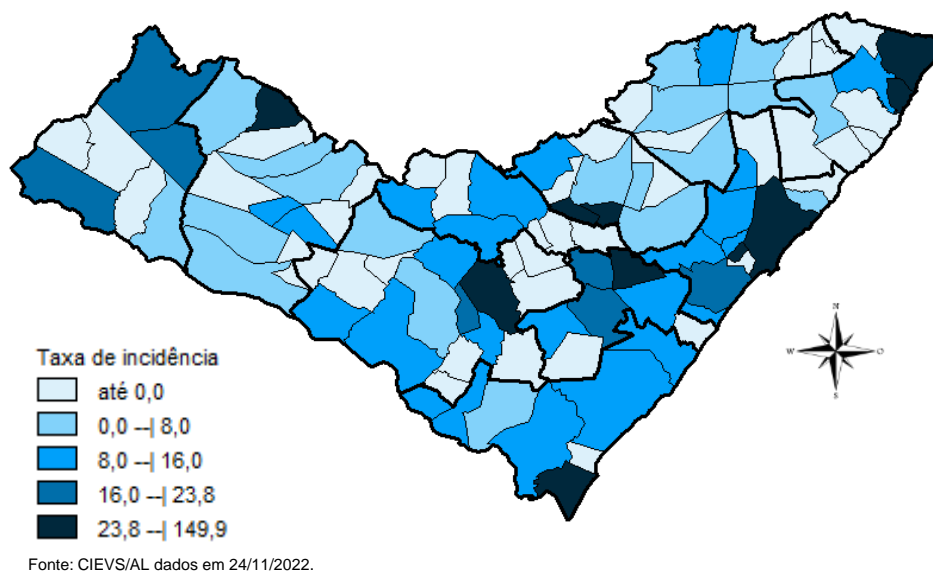


DISTRIBUIÇÃO ESPACIAL

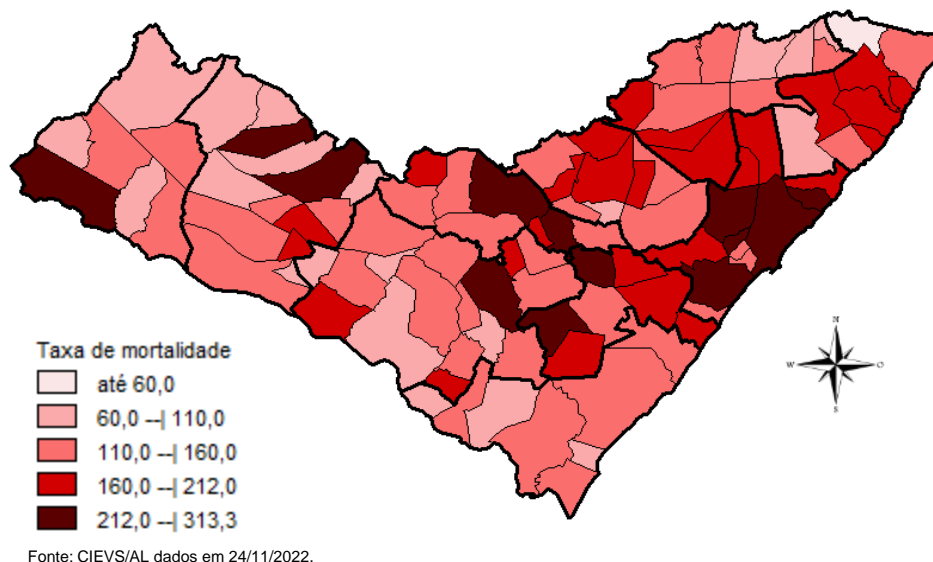
**Figura 3** – Taxa de incidência acumulada (por 100.000 hab.) dos casos confirmados da COVID-19, segundo município de residência. Alagoas, 2020 a 2022.



**Figura 4** – Taxa de incidência (por 100.000 hab.) dos casos confirmados da COVID-19, nos últimos 28 dias (27 de outubro a 23 de novembro), segundo município de residência. Alagoas, 2022.



**Figura 5** – Taxa de mortalidade acumulada (por 100.000 hab.) dos casos confirmados da COVID-19, segundo município de residência. Alagoas, 2020 a 2022.



## DISTRIBUIÇÃO ESPACIAL

**Tabela 2** – Frequência de casos e óbitos confirmados de COVID-19, e casos em investigação segundo município de residência. Alagoas, 2020 a 2022.

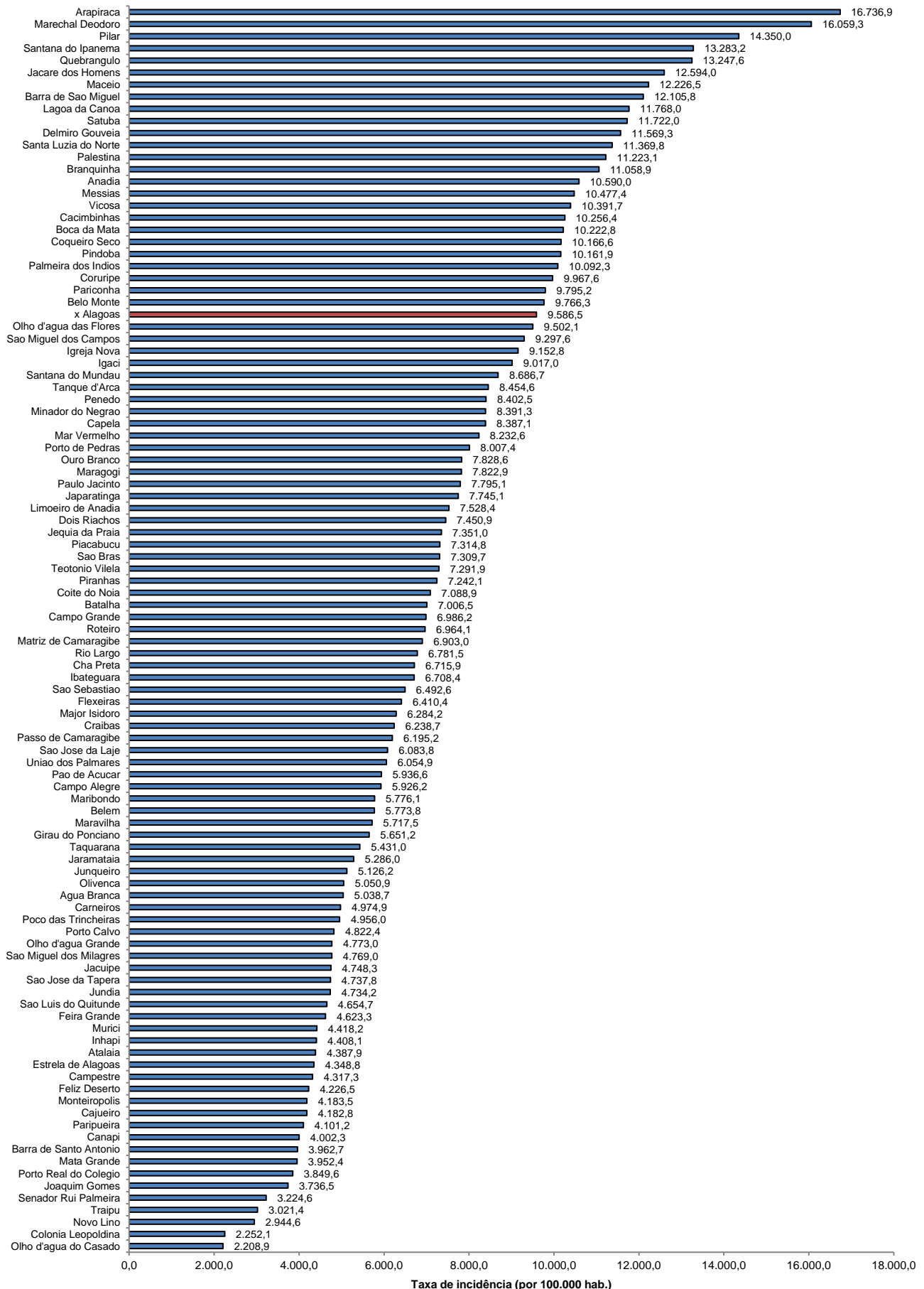
MUNICÍPIO DE RESIDÊNCIA	CASOS	ÓBITOS	INVESTIGAÇÃO*	MUNICÍPIO DE RESIDÊNCIA	CASOS	ÓBITOS	INVESTIGAÇÃO*
Água Branca	1.021	31	0	Mata Grande	996	27	92
Anadia	1.854	38	15	Matriz do Camaragibe	1.700	45	3
Arapiraca	39.239	583	54	Messias	1.908	32	0
Atalaia	2.089	59	1	Minador do Negrão	446	10	1
Barra de Santo Antônio	642	33	0	Monteirópolis	300	15	1
Barra de São Miguel	1.022	10	3	Murici	1.256	55	1
Batalha	1.292	24	0	Novo Lino	378	14	0
Belém	244	8	4	Olho d'Água das Flores	2.061	44	0
Belo Monte	656	11	0	Olho d'Água do Casado	210	6	0
Boca da Mata	2.806	52	2	Olho d'Água Grande	245	9	0
Branquinha	1.164	17	1	Oliveira	590	17	8
Cacimbinhas	1.121	13	0	Ouro Branco	906	12	0
Cajueiro	896	35	1	Palestina	568	5	1
Campestre	301	6	0	Palmeira dos Índios	7.420	184	234
Campo Alegre	3.437	86	152	Pão de Açúcar	1.443	34	1
Campo Grande	669	11	2	Pariconha	1.034	11	4
Canapi	709	15	1	Paripueira	553	29	5
Capela	1.418	20	1	Passo de Camaragibe	946	24	4
Carneiros	476	11	0	Paulo Jacinto	589	16	0
Chã Preta	491	12	0	Penedo	5.381	94	152
Coité do Noia	751	22	0	Piaçabuçu	1.309	25	9
Colônia Leopoldina	497	23	3	Pilar	5.067	67	4
Coqueiro Seco	598	9	2	Pindoba	295	3	0
Coruripe	5.757	72	5	Piranhas	1.834	28	0
Craíbas	1.524	35	21	Poço das Trincheiras	716	13	7
Delmiro Gouveia	6.076	149	26	Porto Calvo	1.319	50	6
Dois Riachos	824	9	1	Porto de Pedras	610	15	0
Estrela de Alagoas	796	22	7	Porto Real do Colégio	782	24	4
Feira Grande	1.026	23	43	Quebrangulo	1.484	15	5
Feliz Deserto	203	5	1	Rio Largo	5.137	194	19
Flexeiras	822	21	1	Roteiro	462	14	1
Girau do Ponciano	2.348	53	3	Santa Luzia do Norte	835	11	3
Ibateguara	1.049	23	1	Santana do Ipanema	6.364	113	170
Igaci	2.308	37	4	Santana do Mundaú	924	19	1
Igreja Nova	2.258	23	129	São Brás	510	5	1
Inhapi	812	23	2	São José da Laje	1.464	37	1
Jacaré dos Homens	653	5	1	São José da Tapera	1.538	45	12
Jacuípe	333	4	1	São Luís do Quitunde	1.621	27	3
Japaratinga	654	16	0	São Miguel dos Campos	5.800	111	7
Jaramataia	304	4	1	São Miguel dos Milagres	386	16	0
Jequiá da Praia	845	13	6	São Sebastião	2.235	41	1
Joaquim Gomes	903	27	0	Satuba	1.648	44	4
Jundiá	195	5	0	Senador Rui Palmeira	448	13	0
Junqueiro	1.268	53	11	Tanque d'Arca	517	13	2
Lagoa da Canoa	2.093	25	49	Taquarana	1.095	30	0
Limoeiro de Anadia	2.176	36	4	Teotônio Vilela	3.252	75	94
Maceió	126.425	3.165	1.080	Traipu	844	30	1
Major Isidoro	1.252	24	16	União Dos Palmares	3.994	104	21
Mar Vermelho	286	4	0	Viçosa	2.669	43	6
Maragogi	2.613	53	8	<b>Total</b>	<b>323.041</b>	<b>7.137</b>	<b>2.564</b>
Maravilha	507	21	5				
Marechal Deodoro	8.491	132	7				
Maribondo	758	18	0				

Fonte: CIEVS/AL dados em 24/11/2022.

\* Casos notificados nos últimos 20 dias que estão aguardando encerramento com a classificação final nos sistemas de notificação (e-SUS e SIVEP) por parte dos estabelecimentos notificantes e/ou respectivos municípios.

TAXA DE INCIDÊNCIA

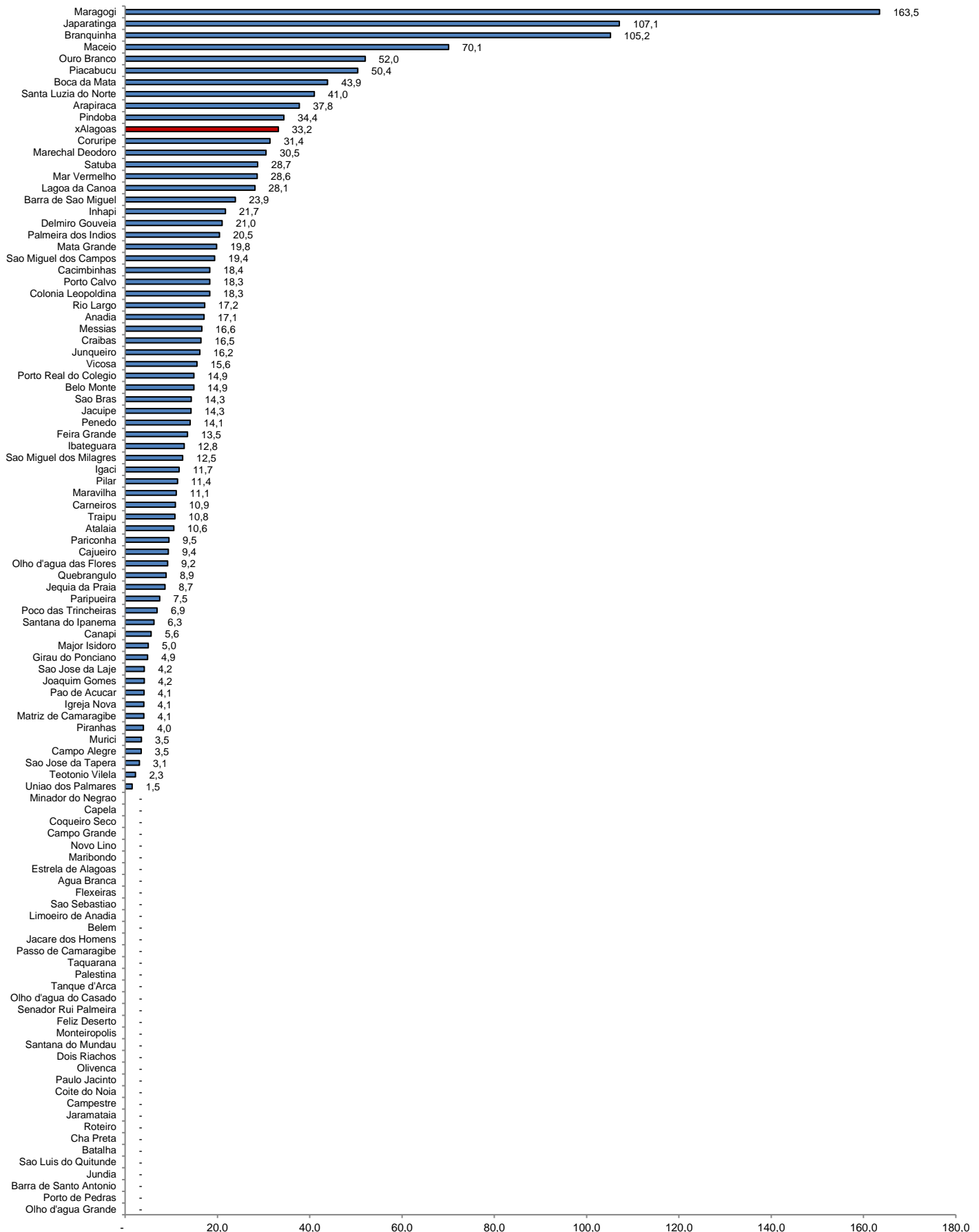
Gráfico 13 – Taxa de incidência (por 100.000 hab.) da COVID-19, segundo município de residência. Alagoas, 2020 a 2022.



Fonte: CIEVS/AL dados em 24/11/2022. Estimativa TCU/IBGE 2021

TAXA DE INCIDÊNCIA

Gráfico 14 – Taxa de incidência (por 100.000 hab.) da COVID-19, nos últimos 28 dias (27 de outubro a 23 de novembro), segundo município de residência. Alagoas, 2022.



Fonte: CIEVS/AL dados em 24/11/2022. Estimativa TCU/IBGE 2021